

PLAN ESPECIAL DE INFRAESTRUCTURAS PEI PFOT 330 Y PFOT 602 REFERENTE A LOS TRAMOS EN LA COMUNIDAD DE MADRID DE LA LEAT 220 KV ST YUNQUERA – ST CISNEROS REE Y LA LEAT 220 KV ST TARACENA – ST ALCALÁ II COLECTORA (CUYOS TRAMOS SON COINCIDENTES CON LA LEAT ST YUNQUERA – ST CISNEROS REE), ASÍ COMO LA ST ALCALÁ II COLECTORA Y LA LEAT 220 KV SET ALCALÁ II COLECTORA – ST ALCALÁ REE (ACTUAL ST COMPLUTUM 220 KV).

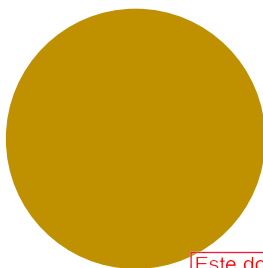
VERSIÓN INICIAL DEL PLAN: DOCUMENTO PARA APROBACIÓN INICIAL

BLOQUE II. DOCUMENTACIÓN AMBIENTAL

ANEXO IX. FICHAS DE ACCESOS

TÉRMINOS MUNICIPALES DE SANTORCAZ, LOS SANTOS DE LA HUMOSA Y ALCALÁ DE HENARES.

COMUNIDAD DE MADRID



Este documento es copia original firmado. Se han ocultado datos personales en aplicación de la normativa vigente



SEPTIEMBRE 2023



| Número de apoyo: | | PORTICO ST MARCHAMALO | | LEAT Cisneros | |
|--|------------|--|--|---------------------------------|----------|
| | | | | Tipo de acceso | Long (m) |
| Provincia: Guadalajara | | | | Nuevo a construir | - |
| Término municipal: Marchamalo | | | | Camino existente en buen estado | - |
| Coord. UTM (ETRS 89 Huso 30): | | | | Campo a través | 156,31 |
| X: | 480925,55 | | | Tramo con actuación | - |
| Y: | 4501726,44 | | | Camino existente a acondicionar | - |
| Características técnicas | | Se accede girando a la derecha desde la carretera R-2, mirando a la derecha se accede campo a través de un cultivo de secano hasta la base de la estación. | | | |
| Actuaciones a realizar en camino de acceso | | Movimiento de tierras | | NO | |
| | | Elementos a retirar/restituir | | NO | |

Descripción de las principales afecciones (acceso y zona de trabajo/plataforma):

| |
|---|
| <p><u>Medio físico:</u></p> <p>Será necesaria la excavación de 25 m³ para la ejecución de las cimentaciones del apoyo.</p> |
| <p><u>Usos y vegetación:</u></p> <p>Se afectará a 350 m² cultivos herbáceos de secano, para la creación de la base del apoyo y la plataforma de trabajo.</p> |
| <p><u>Hábitats de Interés Comunitario:</u></p> <p>Cerca de la zona está catalogado el hábitat de interés comunitario cuya conservación no es prioritaria: 9340 Encinares de <i>Junipero oxycedri-Quercetum rotundifoliae</i>, pero no se afectará a esta variable porque se circunscribe a la vaguada del A° de Valdeucedra</p> |
| <p><u>Fauna:</u></p> <p>Especies propias de hábitats agrícolas y forestales abiertos. Área de campeo de rapaces.</p> |
| <p><u>Usos pecuarios y forestales:</u></p> <p>No se producirá afección a esta variable.</p> |
| <p><u>Otros:</u></p> |

Esquema de acceso al apoyo sobre ortofoto a escala 1: 8.000



Proyecto

- ☒ Apoyos
- Subestación de nueva construcción
- Plataformas
- Traza aérea
- Poligonal PSFV

Accesos

- Campo a través

Información ambiental

- Corredores ecológicos estaparias
- HICs No prioritarios
- Patrimonio cultural
- Cauces



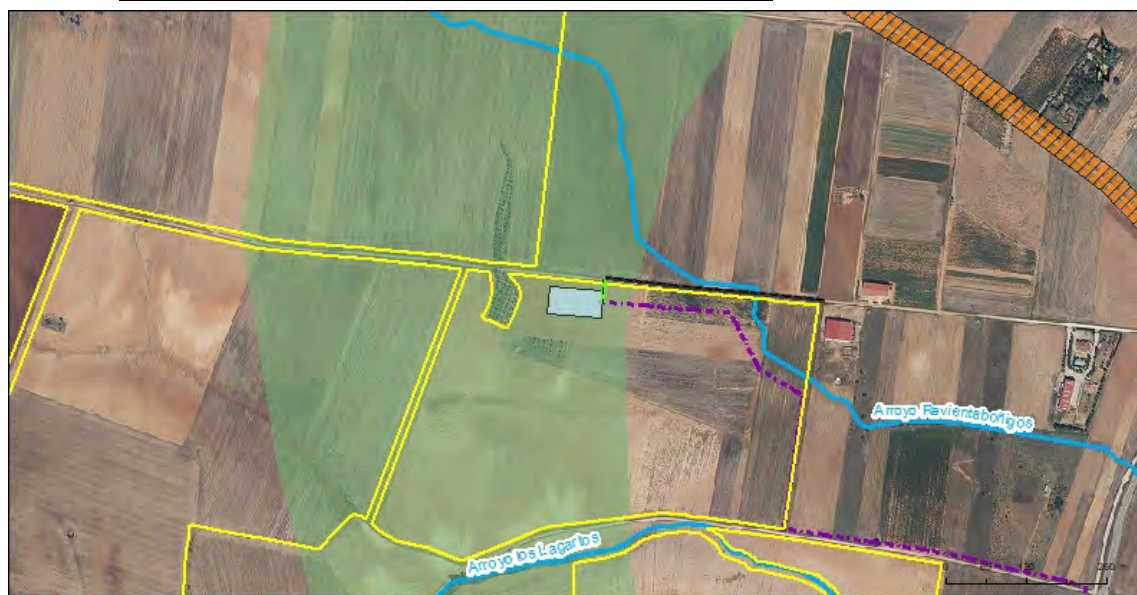
Vista del acceso y la parcela donde se localiza la ST MARCHAMALO

| Número de apoyo: | | PORTICO ST YUNQUERA | | LEAT Cisneros | |
|--|------------|--|--|---------------------------------|----------|
| | | | | Tipo de acceso | Long (m) |
| Provincia: Guadalajara | | | | Nuevo a construir | - |
| Término municipal: Yunquera de Henares | | | | Camino existente en buen estado | - |
| Coord. UTM (ETRS 89 Huso 30): | | | | Campo a través | 50,09 |
| X: | 483850,44 | | | Tramo con actuación | - |
| Y: | 4512242,29 | | | Camino existente a acondicionar | 300,82 |
| Características técnicas | | Se accede desde el camino rural que pasa muy próximo a la misma. | | | |
| Actuaciones a realizar en camino de acceso | | Movimiento de tierras | | Sí | |
| | | Elementos a retirar/restituir | | NO | |

Descripción de las principales afecciones (acceso y zona de trabajo/plataforma):

| |
|---|
| <p>Medio físico:</p> <p>Dicho acceso tendrá su correspondiente movimiento de tierras, realizándose la retirada de capa vegetal, excavaciones y rellenos necesarios.</p> |
| <p>Usos y vegetación:</p> <p>Se afectará a 200 m2 cultivos herbáceos de secano.</p> |
| <p>Hábitats de Interés Comunitario:</p> <p>No se producirá afección a esta variable.</p> |
| <p>Fauna:</p> <p>Especies propias de hábitats agrícolas y esteparios.</p> |
| <p>Usos pecuarios y forestales:</p> <p>Ausente.</p> |
| <p>Otros:</p> <p>Es necesario el acondicionamiento de camino existente.</p> |

Esquema de acceso al apoyo sobre ortofoto a escala 1: 8.000



Proyecto

- Subestación de nueva construcción
- Taza subterránea
- Poligonal PSFV

Accesos

- Camino público
- Camino público a acondicionar (trayecto)
- Camino existente a acondicionar
- Camino existente en buen estado
- Campo a través
- Nuevo a construir
- Tramo con actuación

Información ambiental

- Corredores ecológicos esteparios
- Vías pecuarias
- Cauces



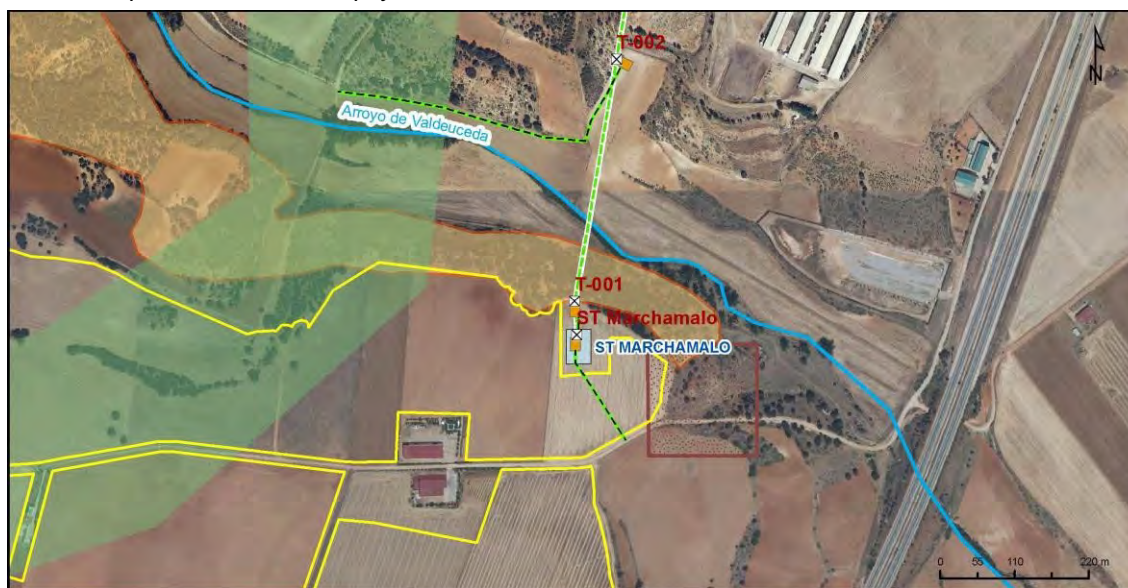
Vista del acceso y la parcela donde se localiza la ST YUNQUERA

| Número de apoyo: | | T-001 | | LEAT Cisneros | |
|--|------------|--|----|---------------------------------|----------|
| | | | | Tipo de acceso | Long (m) |
| Provincia: Guadalajara | | | | Nuevo a construir | - |
| Término municipal: Marchamalo | | | | Camino existente en buen estado | - |
| Coord. UTM (ETRS 89 Huso 30): | | | | Campo a través | 30,06 |
| X: | 480922,55 | | | Tramo con actuación | - |
| Y: | 4501776,44 | | | Camino existente a acondicionar | - |
| Características técnicas | | Se accede al apoyo campo a través de cultivos herbáceos de secano desde la plataforma de la ST Marchamalo. | | | |
| Actuaciones a realizar en camino de acceso | | Movimiento de tierras | NO | | |
| | | Elementos a retirar/restituir | NO | | |

Descripción de las principales afecciones (acceso y zona de trabajo/plataforma):

| |
|--|
| <p><u>Medio físico:</u></p> <p>Será necesaria la excavación de 25 m³ para la ejecución de las cimentaciones del apoyo. El vano T-001 / T-002 cruza el Arroyo de Valdeucedá.</p> |
| <p><u>Usos y vegetación:</u></p> <p>Se afectará a 375 m² cultivos herbáceos de secano, para la creación de la base del apoyo y la plataforma de trabajo.</p> |
| <p><u>Hábitats de Interés Comunitario:</u></p> <p>Próximo a la zona se cataloga el HIC no prioritario: 9340 Encinares de <i>Junipero oxycedri-Quercetum rotundifoliae</i>, pero no se afectará a esta variable porque se circunscribe a la vaguada del Aº de Valdeucedá.</p> |
| <p><u>Fauna:</u></p> <p>Especies propias de hábitats agrícolas y forestales abiertos. Área de campeo de rapaces.</p> |
| <p><u>Usos pecuarios y forestales:</u></p> <p>No se producirá afección a esta variable.</p> |
| <p><u>Otros:</u></p> |

Esquema de acceso al apoyo sobre ortofoto a escala 1: 8.000



Proyecto

- ⊗ Apoyos
- Subestación de nueva construcción
- Plataformas
- Traza aérea
- Poligonal PSFV

Accesos

- Campo a través

Información ambiental

- Corredores ecológicos esteparios
- HICs No prioritarios
- Patrimonio cultural
- Cauces



Vista del acceso y la parcela donde se localiza el apoyo T-001

| Número de apoyo: | | T-002 | LEAT Cisneros | |
|--|------------|--|---------------------------------|----------|
| | | | Tipo de acceso | Long (m) |
| Provincia: Guadalajara | | | Nuevo a construir | - |
| Término municipal: Marchamalo | | | Camino existente en buen estado | - |
| Coord. UTM (ETRS 89 Huso 30): | | | Campo a través | 496.75 |
| X: | 480983,09 | Tramo con actuación | - | |
| Y: | 4502135,85 | Camino existente a acondicionar | - | |
| Características técnicas | | Se accede desde la Ctra. Uceda, girando a la izquierda a través de un camino innominado, se accede campo a través de cultivos de secano hasta el al apoyo. | | |
| Actuaciones a realizar en camino de acceso | | Movimiento de tierras | SI | |
| | | Elementos a retirar/restituir | NO | |

Descripción de las principales afecciones (acceso y zona de trabajo/plataforma):

| |
|---|
| <p><u>Medio físico:</u></p> <p>Será necesaria la excavación de 25 m³ para la ejecución de las cimentaciones del apoyo. El vano T-001 / T-002 cruza el Arroyo de Valdeucedá.</p> |
| <p><u>Usos y vegetación:</u></p> <p>Se afectará a 95,65 m² de encinar degradado, con <i>Retama sphaerocarpa</i> y <i>Q. rotundifolia</i>, y 279,35 m² de cultivos agrícolas herbáceos de secano para la creación de la base del apoyo y la plataforma de trabajo. Afección a varios pies de retama por el desbroce.</p> |
| <p><u>Hábitats de Interés Comunitario:</u></p> <p>No se estiman afecciones a HICs</p> |
| <p><u>Fauna:</u></p> <p>Especies propias de hábitats agrícolas y forestales abiertos. Área de campeo de rapaces.</p> |
| <p><u>Usos pecuarios y forestales:</u></p> <p>No se producirá afección a esta variable.</p> |
| <p><u>Otros:</u></p> <p>Se observan muchas madrigueras de conejo, lo que supone inestabilidad del talud.</p> |

Esquema de acceso al apoyo sobre ortofoto a escala 1: 8.000



- Proyecto**
- ☒ Apoyos
 - Subestación de nueva construcción
 - Plataformas
 - Traza aérea
 - Poligonal PSFV

- Accesos**
- Campo a través

- Información ambiental**
- Corredores ecológicos esteparios
 - HICs No prioritarios
 - Patrimonio cultural
 - Vías pecuarias
 - Cauces



Vista del acceso y la parcela donde se localiza el apoyo T-002

| Número de apoyo: | | T-003 | | LEAT Cisneros | |
|--|------------|--|----|---------------------------------|----------|
| | | | | Tipo de acceso | Long (m) |
| Provincia: Guadalajara | | | | Nuevo a construir | - |
| Término municipal: Marchamalo | | | | Camino existente en buen estado | - |
| Coord. UTM (ETRS 89 Huso 30): | | | | Campo a través | 320,52 |
| X: | 481024,85 | | | Tramo con actuación | - |
| Y: | 4502383,77 | | | Camino existente a acondicionar | - |
| Características técnicas | | Se accede por la VVPP Cantalobos o del Cuerno Blanco paralelo a la Ctra de Uceda, se accede al apoyo campo a través de cultivos de secano. | | | |
| Actuaciones a realizar en camino de acceso | | Movimiento de tierras | NO | | |
| | | Elementos a retirar/restituir | NO | | |

Descripción de las principales afecciones (acceso y zona de trabajo/plataforma):

| |
|---|
| <p><u>Medio físico:</u></p> <p>Será necesaria la excavación de 25 m³ para la ejecución de las cimentaciones del apoyo.</p> |
| <p><u>Usos y vegetación:</u></p> <p>Se afectará a 350 m² cultivos herbáceos de secano, para la creación de la base del apoyo y la plataforma de trabajo.</p> |
| <p><u>Hábitats de Interés Comunitario:</u></p> <p>No se producirá afección a esta variable.</p> |
| <p><u>Fauna:</u></p> <p>Especies propias de hábitats agrícolas y forestales abiertos. Área de campeo de rapaces.</p> |
| <p><u>Usos pecuarios y forestales:</u></p> <p>En la zona se encuentra catalogada la vereda DE CANTALOBOS O DEL CUERNO BLANCO (MARCHAMALO).</p> |
| <p><u>Otros:</u></p> <p>El apoyo cae dentro de una parcela vallada.</p> |

Esquema de acceso al apoyo sobre ortofoto a escala 1: 8.000



Proyecto

- ✕ Apoyos
- Plataformas
- Traza aérea

Accesos

- Campo a través

Información ambiental

- Corredores ecológicos esteparios
- HICs No prioritarios
- Vías pecuarias
- Cauces



Vista del acceso y la parcela donde se localiza el apoyo T-003

| Número de apoyo: | | T-004 | | LEAT Cisneros | |
|--|------------|---|----|---------------------------------|----------|
| | | | | Tipo de acceso | Long (m) |
| Provincia: Guadalajara | | | | Nuevo a construir | - |
| Término municipal: Marchamalo | | | | Camino existente en buen estado | - |
| Coord. UTM (ETRS 89 Huso 30): | | | | Campo a través | 18,10 |
| X: | 481221,46 | | | Tramo con actuación | - |
| Y: | 4502678,54 | | | Camino existente a acondicionar | - |
| Características técnicas | | Se accede por la VVPP Cantalobos o del Cuerno Blanco paralelo a la Ctra de Uceda, el acceso al apoyo es campo a través de cultivos de secano. | | | |
| Actuaciones a realizar en camino de acceso | | Movimiento de tierras | NO | | |
| | | Elementos a retirar/restituir | NO | | |

Descripción de las principales afecciones (acceso y zona de trabajo/plataforma):

| |
|---|
| <p><u>Medio físico:</u> Será necesaria la excavación de 25 m³ para la ejecución de las cimentaciones del apoyo. El vano T-004 / T-005 cruza el Arroyo de Valles.</p> |
| <p><u>Usos y vegetación:</u> Se afectará a 375 m² cultivos herbáceos de secano, para la creación de la base del apoyo y la plataforma de trabajo.</p> |
| <p><u>Hábitats de Interés Comunitario:</u> No se producirá afección a esta variable.</p> |
| <p><u>Fauna:</u> Especies propias de hábitats agrícolas y forestales abiertos. Área de campeo de rapaces.</p> |
| <p><u>Usos pecuarios y forestales:</u> En la zona se encuentra catalogada la vereda DE CANTALOBOS O DEL CUERNO BLANCO (MARCHAMALO).</p> |
| <p><u>Otros:</u> El vano T-004 / T-005 cruza la carretera CM-1002.</p> |

Esquema de acceso al apoyo sobre ortofoto a escala 1: 8.000



Proyecto

- ⊗ Apoyos
- Plataformas
- Traza aérea

Accesos

- Campo a través

Información ambiental

- Corredores ecológicos esteparios
- Montes en Régimen Especial
- Vías pecuarias
- Cauces



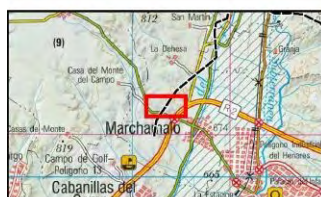
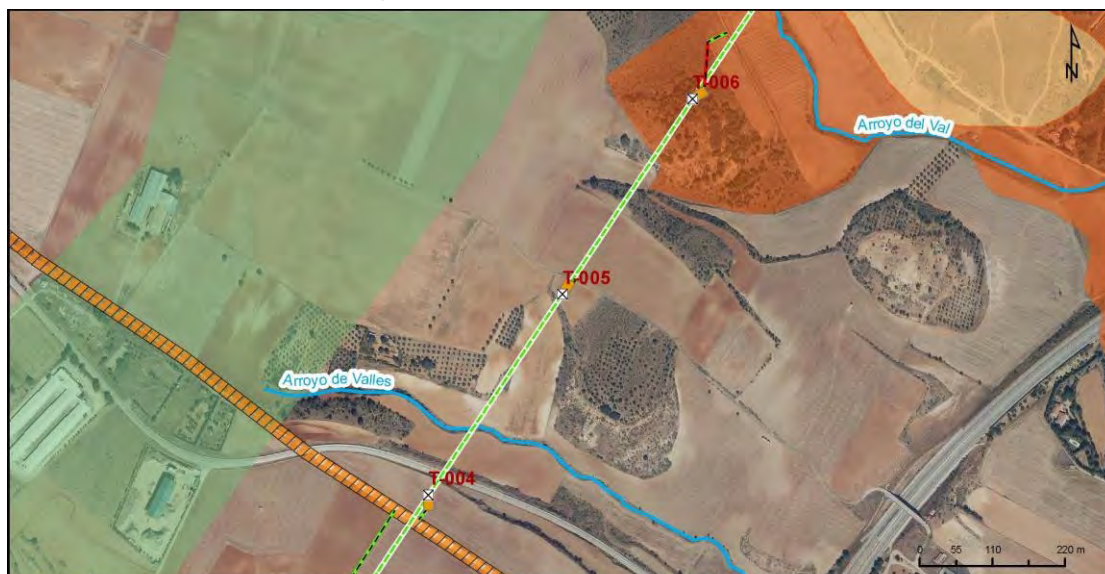
Vista del acceso y la parcela donde se localiza el apoyo T-004

| Número de apoyo: | | T-005 | | LEAT Cisneros | |
|--|------------|---|----|---------------------------------|----------|
| | | | | Tipo de acceso | Long (m) |
| Provincia: Guadalajara | | | | Nuevo a construir | - |
| Término municipal: Marchamalo | | | | Camino existente en buen estado | - |
| Coord. UTM (ETRS 89 Huso 30): | | | | Campo a través | 3,79 |
| X: | 481424,48 | | | Tramo con actuación | - |
| Y: | 4502982,93 | | | Camino existente a acondicionar | - |
| Características técnicas | | Se accede directamente a través de un camino innominado, campo a través de cultivo de secano. | | | |
| Actuaciones a realizar en camino de acceso | | Movimiento de tierras | NO | | |
| | | Elementos a retirar/restituir | NO | | |

Descripción de las principales afecciones (acceso y zona de trabajo/plataforma):

| |
|---|
| <p><u>Medio físico:</u> Será necesaria la excavación de 25 m³ para la ejecución de las cimentaciones del apoyo. El vano T-004 / T-005 cruza el Arroyo de Valles.</p> |
| <p><u>Usos y vegetación:</u> Se afectará a 375 m² cultivos herbáceos de secano, para la creación de la base del apoyo y la plataforma de trabajo.</p> |
| <p><u>Hábitats de Interés Comunitario:</u> No se producirá afección a esta variable.</p> |
| <p><u>Fauna:</u> Especies propias de hábitats agrícolas y forestales abiertos. Área de campeo de rapaces.</p> |
| <p><u>Usos pecuarios y forestales:</u> No se producirá afección a esta variable.</p> |
| <p><u>Otros:</u> El vano T-004 / T-005 cruza la carretera CM-1002.</p> |

Esquema de acceso al apoyo sobre ortofoto a escala 1: 8.000



Proyecto

- ☒ Apoyos
- Plataformas
- Traza aérea

Accesos

- Campo a través
- Nuevo a construir

Información ambiental

- Corredores ecológicos esteparios
- HICs No prioritarios
- Montes en Régimen Especial
- Vías pecuarias
- Cauces



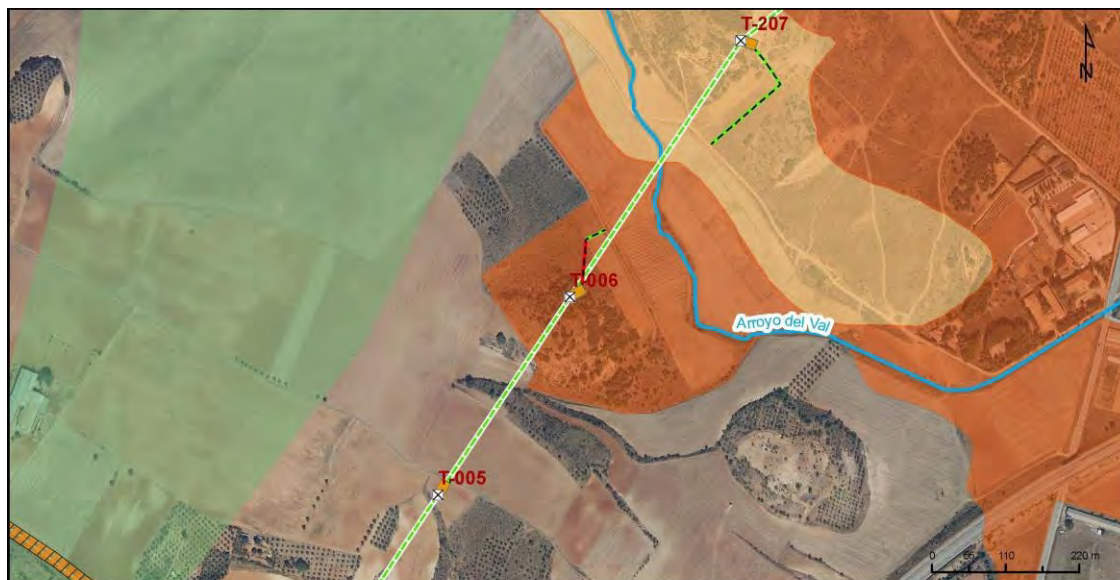
Vista del acceso y la parcela donde se localiza el apoyo T-005

| Número de apoyo: | | T-006 | | LEAT Cisneros | |
|---|------------|--|----|---------------------------------|----------|
| | | | | Tipo de acceso | Long (m) |
| Provincia: Guadalajara | | | | Nuevo a construir | 68,12 |
| Término municipal: Marchamalo | | | | Camino existente en buen estado | - |
| Coord. UTM (ETRS 89 Huso 30): | | | | Campo a través | 32,52 |
| X: | 481621,47 | | | Tramo con actuación | - |
| Y: | 4503278,28 | | | Camino existente a acondicionar | - |
| Características técnicas | | Se llega partiendo de la Ctra. Nueva de Cabanillas, se gira a la derecha por un camino innominado hasta llegar a la altura del apoyo T-006, al cual se accede campo a través de cultivos de secano y luego por un camino nuevo a construir que atraviesa vegetación mediterránea, hasta la base del mismo, el cual se construirá sobre una zona de matorral. | | | |
| Actuaciones a realizar en camino de acceso | | Movimiento de tierras | SÍ | | |
| | | Elementos a retirar/restituir | NO | | |

Descripción de las principales afecciones (acceso y zona de trabajo/plataforma):

| |
|---|
| <p><u>Medio físico:</u></p> <p>Será necesaria la excavación de 25 m³ para la ejecución de las cimentaciones del apoyo.</p> |
| <p><u>Usos y vegetación:</u></p> <p>Se afectará a 400 m² de una parcela de matorral para la creación de la base del apoyo y la plataforma de trabajo.</p> <p>No existe afección ningún ejemplar arbóreo.</p> |
| <p><u>Hábitats de Interés Comunitario:</u></p> <p>No se producirá afección a esta variable.</p> |
| <p><u>Fauna:</u></p> <p>Especies propias de hábitats agrícolas y forestales abiertos. Área de campeo de rapaces.</p> |
| <p><u>Usos pecuarios y forestales:</u></p> <p>La zona está catalogada como de utilidad pública de Castilla la Mancha.</p> |
| <p><u>Otros:</u></p> |

Esquema de acceso al apoyo sobre ortofoto a escala 1: 8.000



Proyecto

- ☒ Apoyos
- Plataformas
- Traza aérea

Accesos

- Campo a través
- Nuevo a construir

Información ambiental

- Corredores ecológicos esteparios
- HCs No prioritarios
- Montes en Régimen Especial
- Vías pecuarias
- Cauces



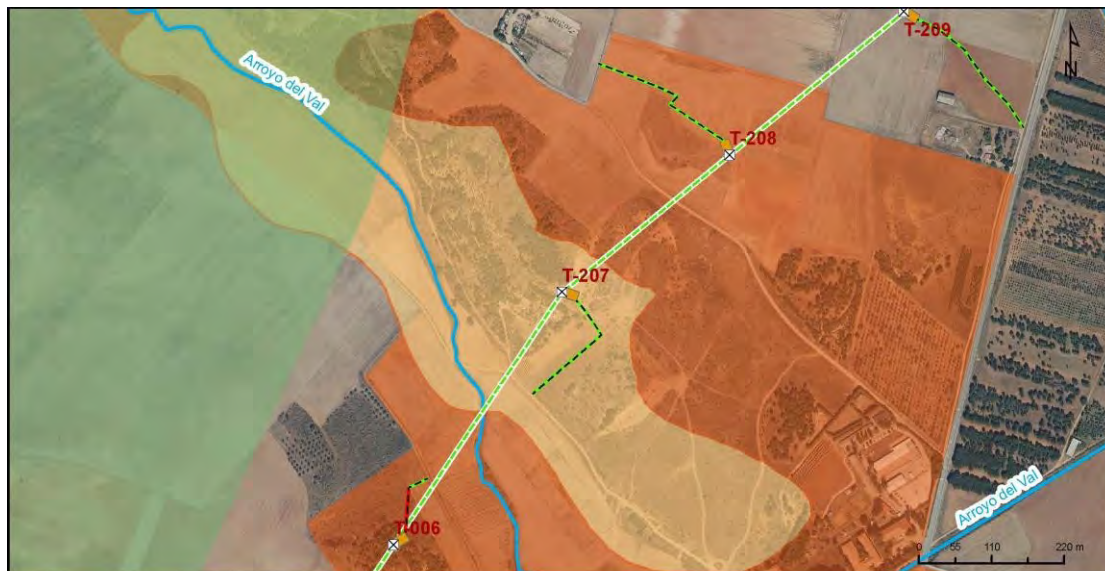
Ubicación de la plataforma y el apoyo T-006

| Número de apoyo: | | T-207 | | LEAT Cisneros | |
|--|------------|--|----|---------------------------------|----------|
| | | | | Tipo de acceso | Long (m) |
| Provincia: Guadalajara | | | | Nuevo a construir | - |
| Término municipal: Marchamalo | | | | Camino existente en buen estado | - |
| Coord. UTM (ETRS 89 Huso 30): | | | | Campo a través | 201,44 |
| X: | 481876,93 | | | Tramo con actuación | - |
| Y: | 4503661,29 | | | Camino existente a acondicionar | - |
| Características técnicas | | Se llega partiendo de la Ctra. Nueva de Cabanillas, se gira a la derecha por un camino innominado hasta llegar a la altura del apoyo T-207 a la derecha, al cual se accede campo a través de una ruta hasta la base del mismo. | | | |
| Actuaciones a realizar en camino de acceso | | Movimiento de tierras | Sí | | |
| | | Elementos a retirar/restituir | NO | | |

Descripción de las principales afecciones (acceso y zona de trabajo/plataforma):

| |
|--|
| <p><u>Medio físico:</u></p> <p>Será necesaria la excavación de 25 m³ para la ejecución de las cimentaciones del apoyo.</p> <p>El vano T-206 / T-207 cruza el Arroyo de Val.</p> |
| <p><u>Usos y vegetación:</u></p> <p>Se afectará a 400 m², para la creación de la base del apoyo y la plataforma de trabajo. La vegetación afectada será: <i>Pinus halepensis</i>, <i>Quercus rotundifolia</i> y <i>Retama sphaerocarpa</i>.</p> <p>Será necesaria la tala de 1 encina y 5 pinos carrascos; así como el desbroce de retamas.</p> |
| <p><u>Hábitats de Interés Comunitario:</u></p> <p>Se encuentra íntegro en la tesela 133937 de HICs no prioritarios 10539, 10540, 10537 y 10538.</p> |
| <p><u>Fauna:</u></p> <p>Especies propias de hábitats agrícolas y forestales abiertos. Área de campeo de rapaces.</p> |
| <p><u>Usos pecuarios y forestales:</u></p> <p>Se localiza íntegramente en el MUP GU285 Valhondillo</p> |
| <p><u>Otros:</u></p> <p>Una ruta ilegal de motocross cruza toda la loma.</p> |

Esquema de acceso al apoyo sobre ortofoto a escala 1: 8.000



Proyecto

- ☒ Apoyos
- Plataformas
- Traza aérea

Accesos

- Campo a través
- Nuevo a construir

Información ambiental

- Corredores ecológicos esteparios
- HCs No prioritarios
- Montes en Régimen Especial
- Cauces



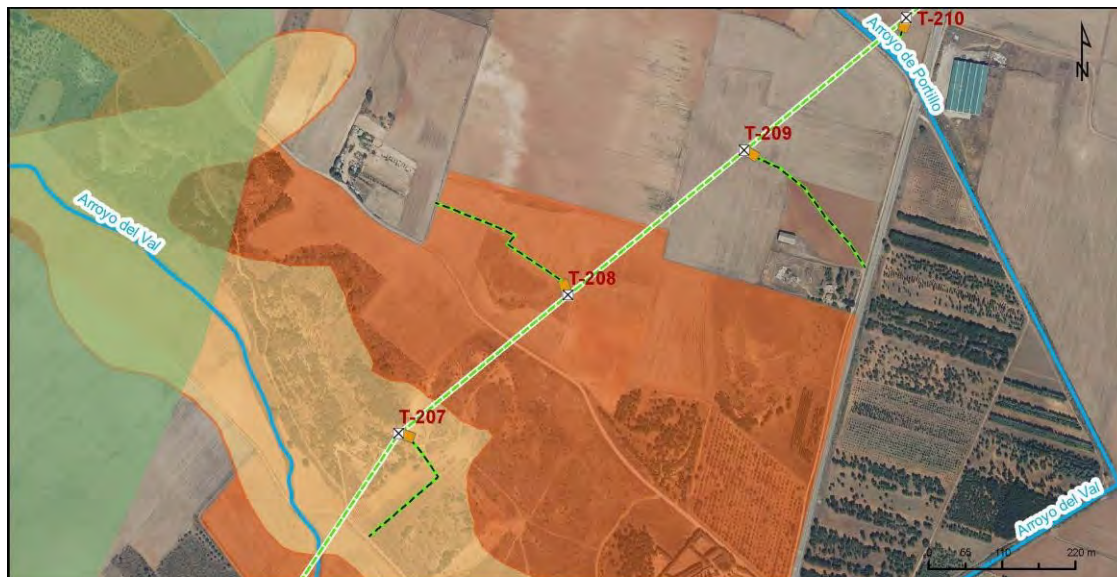
Vista del acceso y la parcela donde se localiza el apoyo T-207

| Número de apoyo: | | T-208 | | LEAT Cisneros | |
|--|------------|---|----|---------------------------------|----------|
| | | | | Tipo de acceso | Long (m) |
| Provincia: Guadalajara | | | | Nuevo a construir | - |
| Término municipal: Marchamalo | | | | Camino existente en buen estado | - |
| Coord. UTM (ETRS 89 Huso 30): | | | | Campo a través | 245,51 |
| X: | 482130,39 | | | Tramo con actuación | - |
| Y: | 4503869,39 | | | Camino existente a acondicionar | - |
| Características técnicas | | Se accede al apoyo campo a través de zona agrícola sin formación arbolada y pastos. | | | |
| Actuaciones a realizar en camino de acceso | | Movimiento de tierras | NO | | |
| | | Elementos a retirar/restituir | NO | | |

Descripción de las principales afecciones (acceso y zona de trabajo/plataforma):

| |
|--|
| <p><u>Medio físico:</u> Será necesaria la excavación de 25 m³ para la ejecución de las cimentaciones del apoyo.</p> |
| <p><u>Usos y vegetación:</u> Se afectará a 141, 57 m² de pastos y 233,43 m² de cultivos herbáceos para la creación de la base del apoyo y la plataforma de trabajo. La vegetación natural afectada será pastizal xerofítico con matorral (<i>Retama sphaerocarpa</i>).</p> |
| <p><u>Hábitats de Interés Comunitario:</u> No se producirá afección a esta variable.</p> |
| <p><u>Fauna:</u> Especies propias de hábitats agrícolas y forestales abiertos. Área de campeo de rapaces.</p> |
| <p><u>Usos pecuarios y forestales:</u> Se localiza íntegramente en el MUP GU285 Valhondillo</p> |
| <p><u>Otros:</u> Rebaño de ovejas pastando, probablemente del Centro de capacitación agraria cercano.</p> |

Esquema de acceso al apoyo sobre ortofoto a escala 1: 8.000



Proyecto

- ☒ Apoyos
- Plataformas
- Traza aérea

Accesos

- Campo a través

Información ambiental

- Corredores ecológicos esteparios
- HICs No prioritarios
- Montes en Régimen Especial
- Cauces



Vista del acceso y la parcela donde se localiza el apoyo T-208

| Número de apoyo: | | T-209 | | LEAT Cisneros | |
|--|------------|---|----|---------------------------------|----------|
| | | | | Tipo de acceso | Long (m) |
| Provincia: Guadalajara | | | | Nuevo a construir | - |
| Término municipal: Marchamalo | | | | Camino existente en buen estado | - |
| Coord. UTM (ETRS 89 Huso 30): | | | | Campo a través | 234,83 |
| X: | 482394,61 | | | Tramo con actuación | - |
| Y: | 4504086,33 | | | Camino existente a acondicionar | - |
| Características técnicas | | Se accede al apoyo directamente desde la Ctra. Nueva de Cabanillas, campo a través de cultivos herbáceos de secano. | | | |
| Actuaciones a realizar en camino de acceso | | Movimiento de tierras | NO | | |
| | | Elementos a retirar/restituir | NO | | |

Descripción de las principales afecciones (acceso y zona de trabajo/plataforma):

| |
|---|
| <p><u>Medio físico:</u> Será necesaria la excavación de 25 m³ para la ejecución de las cimentaciones del apoyo. El vano T-209 / T-210 cruza el Arroyo de Portillo.</p> |
| <p><u>Usos y vegetación:</u> Se afectará a 350 m² cultivos herbáceos de secano, para la creación de la base del apoyo y la plataforma de trabajo.</p> |
| <p><u>Hábitats de Interés Comunitario:</u> No se producirá afección a esta variable.</p> |
| <p><u>Fauna:</u> Especies propias de hábitats agrícolas y forestales abiertos. Área de campeo de rapaces.</p> |
| <p><u>Usos pecuarios y forestales:</u> No se producirá afección a esta variable.</p> |
| <p><u>Otros:</u> Acceso desde camino servicio PK 16 de la CM1008. El acceso cruza el gasoducto cod 142916047.</p> |

Esquema de acceso al apoyo sobre ortofoto a escala 1:8.000



Proyecto

- ☒ Apoyos
- Plataformas
- Traza aérea

Accesos

- Campo a través

Información ambiental

- Corredores ecológicos esteparios
- HICs No prioritarios
- Montes en Régimen Especial
- Cauces



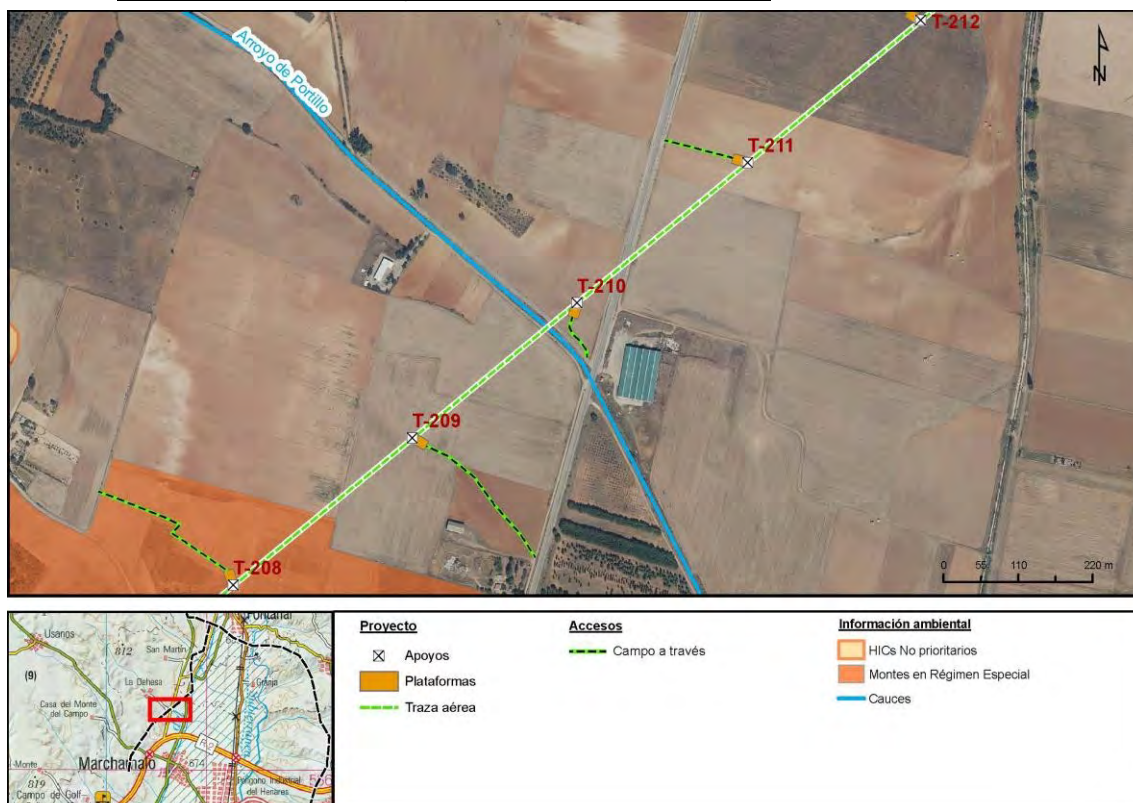
Vista del acceso y la parcela donde se localiza el apoyo T-209

| Número de apoyo: | | T-210 | | LEAT Cisneros | |
|--|------------|---|----|---------------------------------|----------|
| | | | | Tipo de acceso | Long (m) |
| Provincia: Guadalajara | | | | Nuevo a construir | - |
| Término municipal: Marchamalo | | | | Camino existente en buen estado | - |
| Coord. UTM (ETRS 89 Huso 30): | | | | Campo a través | 69,74 |
| X: | 482637,65 | | | Tramo con actuación | - |
| Y: | 4504285,89 | | | Camino existente a acondicionar | - |
| Características técnicas | | Se accede al apoyo campo a través de zona agrícola sin formación arbolada | | | |
| Actuaciones a realizar en camino de acceso | | Movimiento de tierras | NO | | |
| | | Elementos a retirar/restituir | NO | | |

Descripción de las principales afecciones (acceso y zona de trabajo/plataforma):

| |
|---|
| <p><u>Medio físico:</u></p> <p>Será necesaria la excavación de 25 m³ para la ejecución de las cimentaciones del apoyo.</p> <p>El vano T-209 / T-210 cruza el Arroyo de Portillo.</p> |
| <p><u>Usos y vegetación:</u></p> <p>Se afectará a 350 m² cultivos herbáceos de secano, para la creación de la base del apoyo y la plataforma de trabajo.</p> |
| <p><u>Hábitats de Interés Comunitario:</u></p> <p>No se producirá afección a esta variable.</p> |
| <p><u>Fauna:</u></p> <p>Especies propias de hábitats agrícolas y forestales abiertos. Área de campeo de rapaces.</p> |
| <p><u>Usos pecuarios y forestales:</u></p> <p>No se producirá afección a esta variable.</p> |
| <p><u>Otros:</u></p> <p>Acceso desde el enlace con camino urbano en Arroyo del Portillo con CM1008.</p> <p>Vano T-210 / T-211 cruza la carretera comarcal CM-1008.</p> |

Esquema de acceso al apoyo sobre ortofoto a escala 1: 8.000



Vista del acceso y la parcela donde se localiza el apoyo T-210

| Número de apoyo: | | T-211 | | LEAT Cisneros | |
|--|------------|--|----|---------------------------------|----------|
| | | | | Tipo de acceso | Long (m) |
| Provincia: Guadalajara | | | | Nuevo a construir | - |
| Término municipal: Marchamalo | | | | Camino existente en buen estado | - |
| Coord. UTM (ETRS 89 Huso 30): | | | | Campo a través | 104,08 |
| X: | 482889,25 | | | Tramo con actuación | - |
| Y: | 4504492,46 | | | Camino existente a acondicionar | - |
| Características técnicas | | Se accede al apoyo desde la Ctra. Nueva de Cabanillas, campo a través de zona agrícola sin formación arbolada. | | | |
| Actuaciones a realizar en camino de acceso | | Movimiento de tierras | NO | | |
| | | Elementos a retirar/restituir | NO | | |

Descripción de las principales afecciones (acceso y zona de trabajo/plataforma):

| |
|--|
| <p><u>Medio físico:</u> Será necesaria la excavación de 25 m³ para la ejecución de las cimentaciones del apoyo.</p> |
| <p><u>Usos y vegetación:</u> Se afectará a 350 m² cultivos herbáceos de secano, para la creación de la base del apoyo y la plataforma de trabajo.</p> |
| <p><u>Hábitats de Interés Comunitario:</u> No se producirá afección a esta variable.</p> |
| <p><u>Fauna:</u> Especies propias de hábitats agrícolas y forestales abiertos. Área de campeo de rapaces.</p> |
| <p><u>Usos pecuarios y forestales:</u> No se producirá afección a esta variable.</p> |
| <p><u>Otros:</u> Acceso desde pk 16+5 CM1008.</p> |

Esquema de acceso al apoyo sobre ortofoto a escala 1:8.000



Proyecto

- ⊗ Apoyos
- Plataformas
- Traza aérea

Accesos

- Campo a través

Información ambiental

- Vías pecuarias
- Cauces



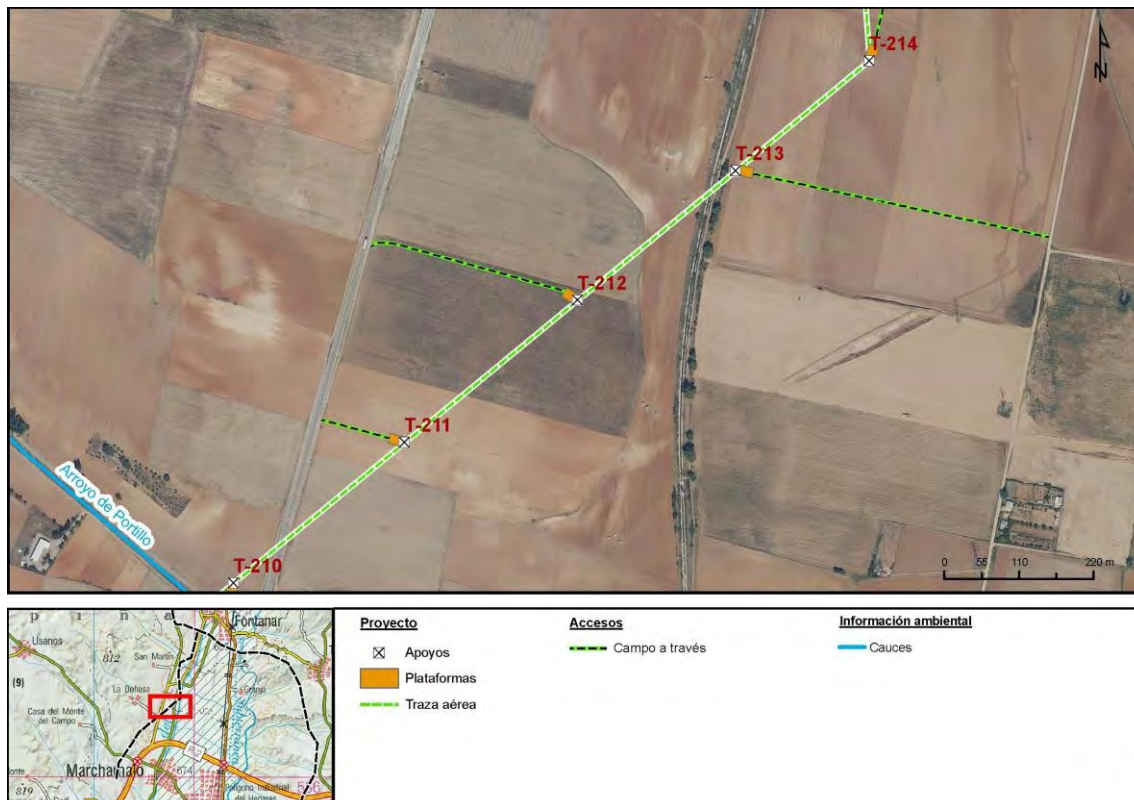
Vista del acceso y la parcela donde se localiza el apoyo T-211

| Número de apoyo: | | T-212 | | LEAT Cisneros | |
|--|------------|--|----|---------------------------------|----------|
| | | | | Tipo de acceso | Long (m) |
| Provincia: Guadalajara | | | | Nuevo a construir | - |
| Término municipal: Marchamalo | | | | Camino existente en buen estado | - |
| Coord. UTM (ETRS 89 Huso 30): | | | | Campo a través | 297,17 |
| X: | 483144,89 | | | Tramo con actuación | - |
| Y: | 4504702,36 | | | Camino existente a acondicionar | - |
| Características técnicas | | Se accede al apoyo desde la Ctra. Nueva de Cabanillas, campo a través de zona agrícola sin formación arbolada. | | | |
| Actuaciones a realizar en camino de acceso | | Movimiento de tierras | NO | | |
| | | Elementos a retirar/restituir | NO | | |

Descripción de las principales afecciones (acceso y zona de trabajo/plataforma):

| |
|--|
| <p><u>Medio físico:</u> Será necesaria la excavación de 25 m³ para la ejecución de las cimentaciones del apoyo.</p> |
| <p><u>Usos y vegetación:</u> Se afectará a 350 m² cultivos herbáceos de secano, para la creación de la base del apoyo y la plataforma de trabajo.</p> |
| <p><u>Hábitats de Interés Comunitario:</u> No se producirá afección a esta variable.</p> |
| <p><u>Fauna:</u> Especies propias de hábitats agrícolas y forestales abiertos. Área de campeo de rapaces.</p> |
| <p><u>Usos pecuarios y forestales:</u> No se producirá afección a esta variable.</p> |
| <p><u>Otros:</u> Cruce del canal del Henares. Acceso desde pk 17 CM1008.</p> |

Esquema de acceso al apoyo sobre ortofoto a escala 1: 8.000



Vista del acceso y la parcela donde se localiza el apoyo T-212

| Número de apoyo: | | T-213 | | LEAT Cisneros | |
|--|------------|---|----|---------------------------------|----------|
| | | | | Tipo de acceso | Long (m) |
| Provincia: Guadalajara | | | | Nuevo a construir | - |
| Término municipal: Marchamalo | | | | Camino existente en buen estado | - |
| Coord. UTM (ETRS 89 Huso 30): | | | | Campo a través | 447,13 |
| X: | 483377,95 | | | Tramo con actuación | - |
| Y: | 4504893,72 | | | Camino existente a acondicionar | - |
| Características técnicas | | Se accede por un camino innominado paralelo al Paseo Canal Alto de Marchamalo, se accede al apoyo campo a través de cultivos herbáceos de secano. | | | |
| Actuaciones a realizar en camino de acceso | | Movimiento de tierras | NO | | |
| | | Elementos a retirar/restituir | NO | | |

Descripción de las principales afecciones (acceso y zona de trabajo/plataforma):

| |
|--|
| <p><u>Medio físico:</u> Será necesaria la excavación de 25 m³ para la ejecución de las cimentaciones del apoyo.</p> |
| <p><u>Usos y vegetación:</u> Se afectará a 350 m² cultivos herbáceos de secano, para la creación de la base del apoyo y la plataforma de trabajo.</p> |
| <p><u>Hábitats de Interés Comunitario:</u> No se producirá afección a esta variable.</p> |
| <p><u>Fauna:</u> Especies propias de hábitats agrícolas y forestales abiertos. Área de campeo de rapaces.</p> |
| <p><u>Usos pecuarios y forestales:</u> No se producirá afección a esta variable.</p> |
| <p><u>Otros:</u> Acceso desde camino. El acceso cruza el gasoducto cod 142916047.</p> |

Esquema de acceso al apoyo sobre ortofoto a escala 1: 8.000



Proyecto

- ✕ Apoyos
- Plataformas
- Traza aérea

Accesos

- Campo a través

Información ambiental

- HICs No prioritarios
- Cauces



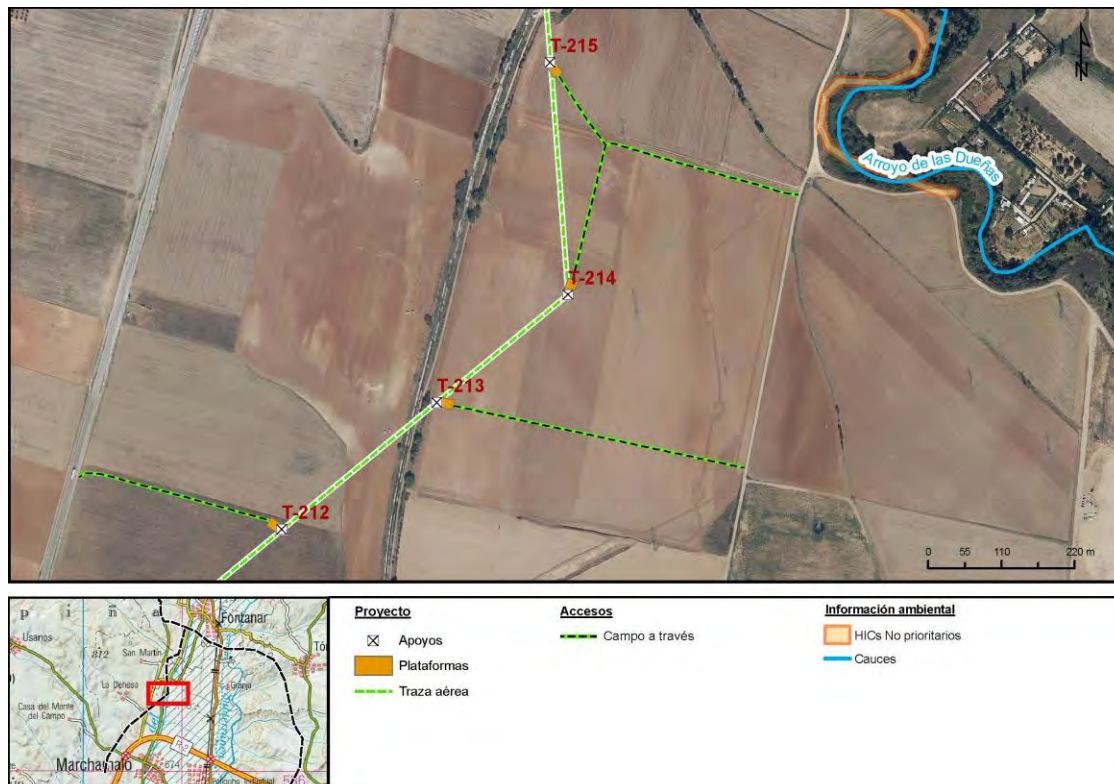
Vista del acceso y la parcela donde se localiza el apoyo T-213

| Número de apoyo: | | T-214 | | LEAT Cisneros | |
|--|-----------|--|----|---------------------------------|----------|
| | | | | Tipo de acceso | Long (m) |
| Provincia: Guadalajara | | | | Nuevo a construir | - |
| Término municipal: Marchamalo | | | | Camino existente en buen estado | - |
| Coord. UTM (ETRS 89 Huso 30): | | | | Campo a través | 510,00 |
| X: | 483574,38 | | | Tramo con actuación | - |
| Y: | 4505055 | | | Camino existente a acondicionar | - |
| Características técnicas | | Se accede por un camino innominado paralelo al Paseo Canal Alto de Marchamalo, se accede al apoyo campo a través de zona agrícola sin formación arbolada. Inicialmente se comparte el acceso con el del apoyo T-215. | | | |
| Actuaciones a realizar en camino de acceso | | Movimiento de tierras | NO | | |
| | | Elementos a retirar/restituir | NO | | |

Descripción de las principales afecciones (acceso y zona de trabajo/plataforma):

| |
|---|
| <p><u>Medio físico:</u></p> <p>Será necesaria la excavación de 25 m³ para la ejecución de las cimentaciones del apoyo.</p> |
| <p><u>Usos y vegetación:</u></p> <p>Se afectará a 350 m² cultivos herbáceos de secano, para la creación de la base del apoyo y la plataforma de trabajo.</p> |
| <p><u>Hábitats de Interés Comunitario:</u></p> <p>No se producirá afección a esta variable.</p> |
| <p><u>Fauna:</u></p> <p>Especies propias de hábitats agrícolas y forestales abiertos. Área de campeo de rapaces.</p> |
| <p><u>Usos pecuarios y forestales:</u></p> <p>No se producirá afección a esta variable.</p> |
| <p><u>Otros:</u></p> <p>Acceso desde camino.</p> <p>El acceso cruza el gasoducto cod 142916047.</p> |

Esquema de acceso al apoyo sobre ortofoto a escala 1: 8.000



Vista del acceso y la parcela donde se localiza el apoyo T-214

| Número de apoyo: | | T-215 | | LEAT Cisneros | |
|--|------------|--|----|---------------------------------|----------|
| | | | | Tipo de acceso | Long (m) |
| Provincia: Guadalajara | | | | Nuevo a construir | - |
| Término municipal: Marchamalo | | | | Camino existente en buen estado | - |
| Coord. UTM (ETRS 89 Huso 30): | | | | Campo a través | 125,76 |
| X: | 483547,12 | | | Tramo con actuación | - |
| Y: | 4505404,31 | | | Camino existente a acondicionar | - |
| Características técnicas | | Se accede por un camino innominado paralelo al Paseo Canal Alto de Marchamalo, se accede al apoyo campo a través de zona agrícola sin formación arbolada. Inicialmente se comparte el acceso con el del apoyo T-214. | | | |
| Actuaciones a realizar en camino de acceso | | Movimiento de tierras | NO | | |
| | | Elementos a retirar/restituir | NO | | |

Descripción de las principales afecciones (acceso y zona de trabajo/plataforma):

| |
|--|
| <p><u>Medio físico:</u> Será necesaria la excavación de 25 m³ para la ejecución de las cimentaciones del apoyo.</p> |
| <p><u>Usos y vegetación:</u> Se afectará a 350 m² cultivos herbáceos de secano, para la creación de la base del apoyo y la plataforma de trabajo.</p> |
| <p><u>Hábitats de Interés Comunitario:</u> No se producirá afección a esta variable.</p> |
| <p><u>Fauna:</u> Especies propias de hábitats agrícolas y forestales abiertos. Área de campeo de rapaces.</p> |
| <p><u>Usos pecuarios y forestales:</u> No se producirá afección a esta variable.</p> |
| <p><u>Otros:</u> Acceso desde camino cruza gasoducto cod 142916047. Vano T-215 / T-216 cruza la CM-1008a y el Canal del Henares.</p> |

Esquema de acceso al apoyo sobre ortofoto a escala 1: 8.000



Proyecto

- ✕ Apoyos
- Plataformas
- Traza aérea

Accesos

- Camino existente en buen estado
- Campo a través

Información ambiental

- HICs No prioritarios
- Cauces



Vista del acceso y la parcela donde se localiza el apoyo T-215

| Número de apoyo: | | T-216 | | LEAT Cisneros | |
|--|-----------|--|----|---------------------------------|----------|
| | | | | Tipo de acceso | Long (m) |
| Provincia: Guadalajara | | | | Nuevo a construir | - |
| Término municipal: Marchamalo | | | | Camino existente en buen estado | 14.13 |
| Coord. UTM (ETRS 89 Huso 30): | | | | Campo a través | 87,25 |
| X: | 483519 | | | Tramo con actuación | - |
| Y: | 4505764,8 | | | Camino existente a acondicionar | - |
| Características técnicas | | Se accede al apoyo desde la Carretera CM-1008ª a través de un camino existente en buen estado, y luego campo a través de cultivos herbáceos de secano. | | | |
| Actuaciones a realizar en camino de acceso | | Movimiento de tierras | NO | | |
| | | Elementos a retirar/restituir | NO | | |

Descripción de las principales afecciones (acceso y zona de trabajo/plataforma):

| |
|--|
| <p><u>Medio físico:</u> Será necesaria la excavación de 25 m³ para la ejecución de las cimentaciones del apoyo.</p> |
| <p><u>Usos y vegetación:</u> Se afectará a 350 m² cultivos herbáceos de secano, para la creación de la base del apoyo y la plataforma de trabajo.</p> |
| <p><u>Hábitats de Interés Comunitario:</u> No se producirá afección a esta variable.</p> |
| <p><u>Fauna:</u> Especies propias de hábitats agrícolas y forestales abiertos. Área de campeo de rapaces.</p> |
| <p><u>Usos pecuarios y forestales:</u> No se producirá afección a esta variable.</p> |
| <p><u>Otros:</u> Acceso desde el camino de servicio del canal del Henares en cruce CM1008a.</p> |

Esquema de acceso al apoyo sobre ortofoto a escala 1: 8.000



Proyecto

- ☒ Apoyos
- Plataformas
- Traza aérea

Accesos

- Camino existente en buen estado
- Campo a través

Información ambiental

- HiCs No prioritarios
- Vías pecuarias
- Cauces



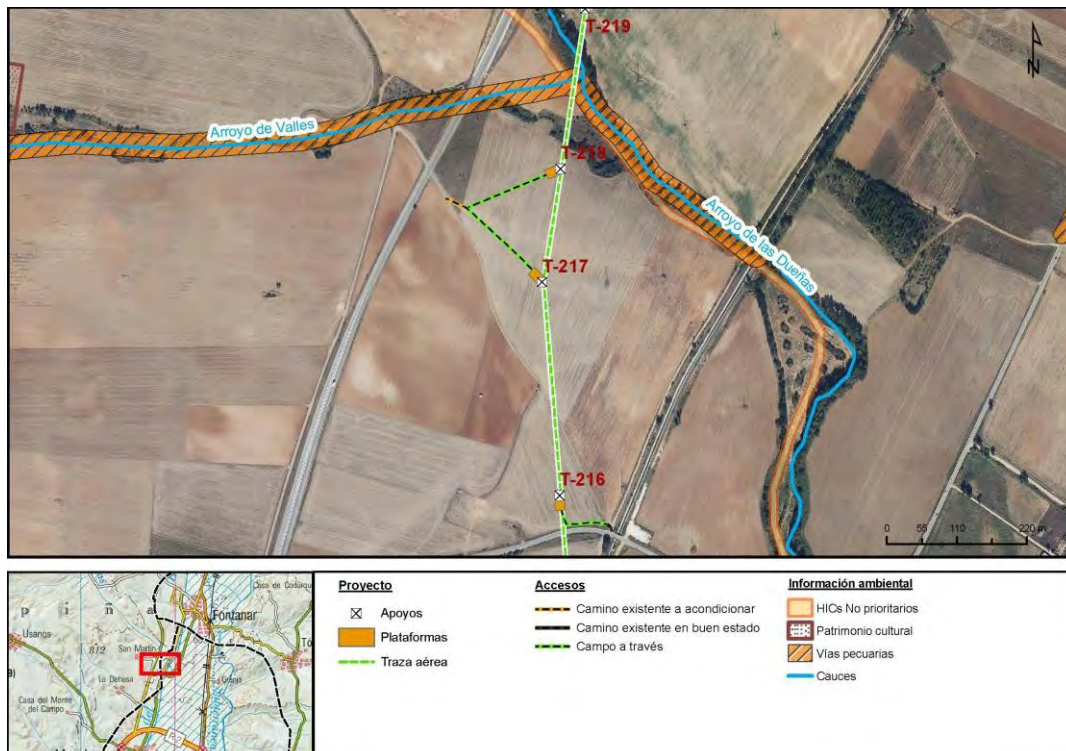
Vista del acceso y la parcela donde se localiza el apoyo T-216

| Número de apoyo: | | T-217 | | LEAT Cisneros | |
|--|------------|---|----|---------------------------------|----------|
| | | | | Tipo de acceso | Long (m) |
| Provincia: Guadalajara | | | | Nuevo a construir | - |
| Término municipal: Marchamalo | | | | Camino existente en buen estado | - |
| Coord. UTM (ETRS 89 Huso 30): | | | | Campo a través | 142,76 |
| X: | 483492,88 | | | Tramo con actuación | - |
| Y: | 4506099,52 | | | Camino existente a acondicionar | 35,94 |
| Características técnicas | | El acceso se encuentra a izquierda de la CM-1008, para acceder al apoyo será necesario acondicionar un camino existente y luego campo a través de zona agrícola sin formación arbolada. | | | |
| Actuaciones a realizar en camino de acceso | | Movimiento de tierras | NO | | |
| | | Elementos a retirar/restituir | NO | | |

Descripción de las principales afecciones (acceso y zona de trabajo/plataforma):

| |
|--|
| <p><u>Medio físico:</u> Será necesaria la excavación de 25 m³ para la ejecución de las cimentaciones del apoyo.</p> |
| <p><u>Usos y vegetación:</u> Se afectará a 350 m² cultivos herbáceos de secano, para la creación de la base del apoyo y la plataforma de trabajo.</p> |
| <p><u>Hábitats de Interés Comunitario:</u> No se producirá afección a esta variable.</p> |
| <p><u>Fauna:</u> Especies propias de hábitats agrícolas y forestales abiertos. Área de campeo de rapaces.</p> |
| <p><u>Usos pecuarios y forestales:</u> No se producirá afección a esta variable.</p> |
| <p><u>Otros:</u> Acceso desde PK 18+5 CM-1008.</p> |

Esquema de acceso al apoyo sobre ortofoto a escala 1: 8.000



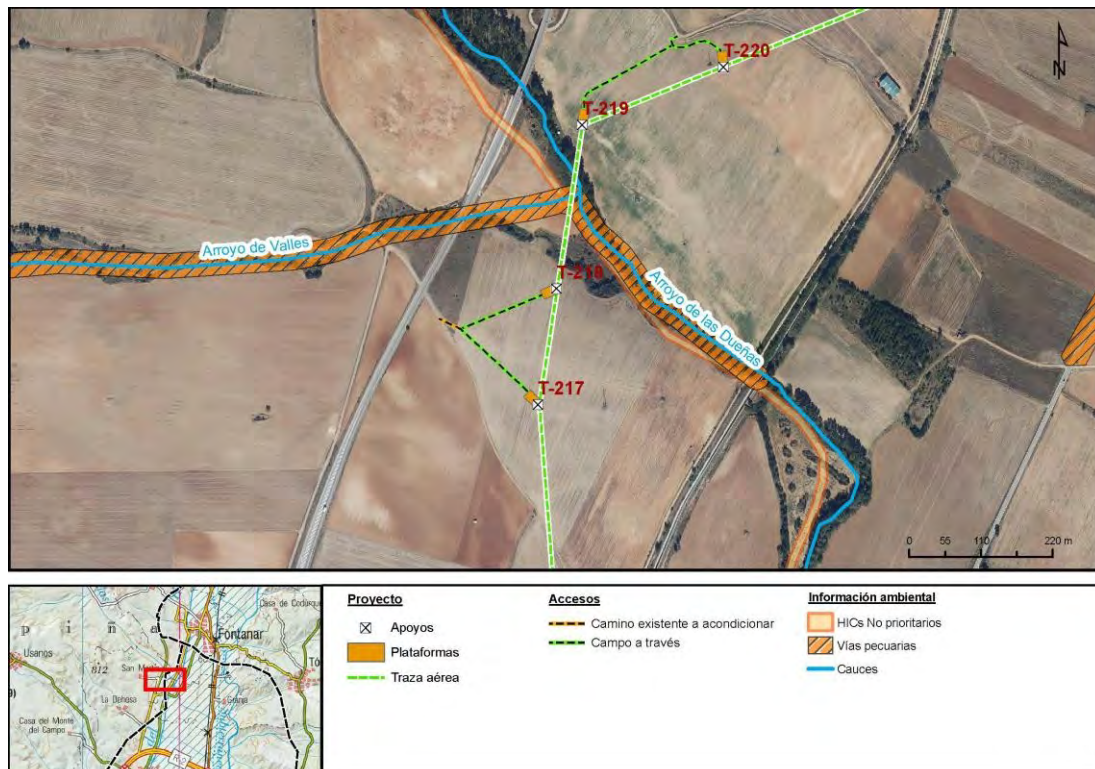
Vista del acceso y la parcela donde se localiza el apoyo T-217

| Número de apoyo: | | T-218 | | LEAT Cisneros | |
|--|-----------|--|----|---------------------------------|----------|
| | | | | Tipo de acceso | Long (m) |
| Provincia: Guadalajara | | | | Nuevo a construir | - |
| Término municipal: Marchamalo | | | | Camino existente en buen estado | - |
| Coord. UTM (ETRS 89 Huso 30): | | | | Campo a través | 136,18 |
| X: | 253,81 | | | Tramo con actuación | - |
| Y: | 483520,53 | | | Camino existente a acondicionar | - |
| Características técnicas | | El acceso se encuentra a la izquierda de la CM-1008, para acceder al apoyo será necesario acondicionar un camino existente y luego campo a través de zona agrícola sin formación arbolada. | | | |
| Actuaciones a realizar en camino de acceso | | Movimiento de tierras | NO | | |
| | | Elementos a retirar/restituir | NO | | |

Descripción de las principales afecciones (acceso y zona de trabajo/plataforma):

| |
|--|
| <p><u>Medio físico:</u> Será necesaria la excavación de 25 m³ para la ejecución de las cimentaciones del apoyo.</p> |
| <p><u>Usos y vegetación:</u> Se afectará a 350 m² cultivos herbáceos de secano, para la creación de la base del apoyo y la plataforma de trabajo.</p> |
| <p><u>Hábitats de Interés Comunitario:</u> No se producirá afección a esta variable.</p> |
| <p><u>Fauna:</u> Especies propias de hábitats agrícolas y forestales abiertos. Área de campeo de rapaces.</p> |
| <p><u>Usos pecuarios y forestales:</u> No se producirá afección a esta variable.</p> |
| <p><u>Otros:</u> Acceso desde PK 18+5 CM-1008. El vano T-218 / T-219 cruza el arroyo de las Dueñas</p> |

Esquema de acceso al apoyo sobre ortofoto a escala 1: 8.000



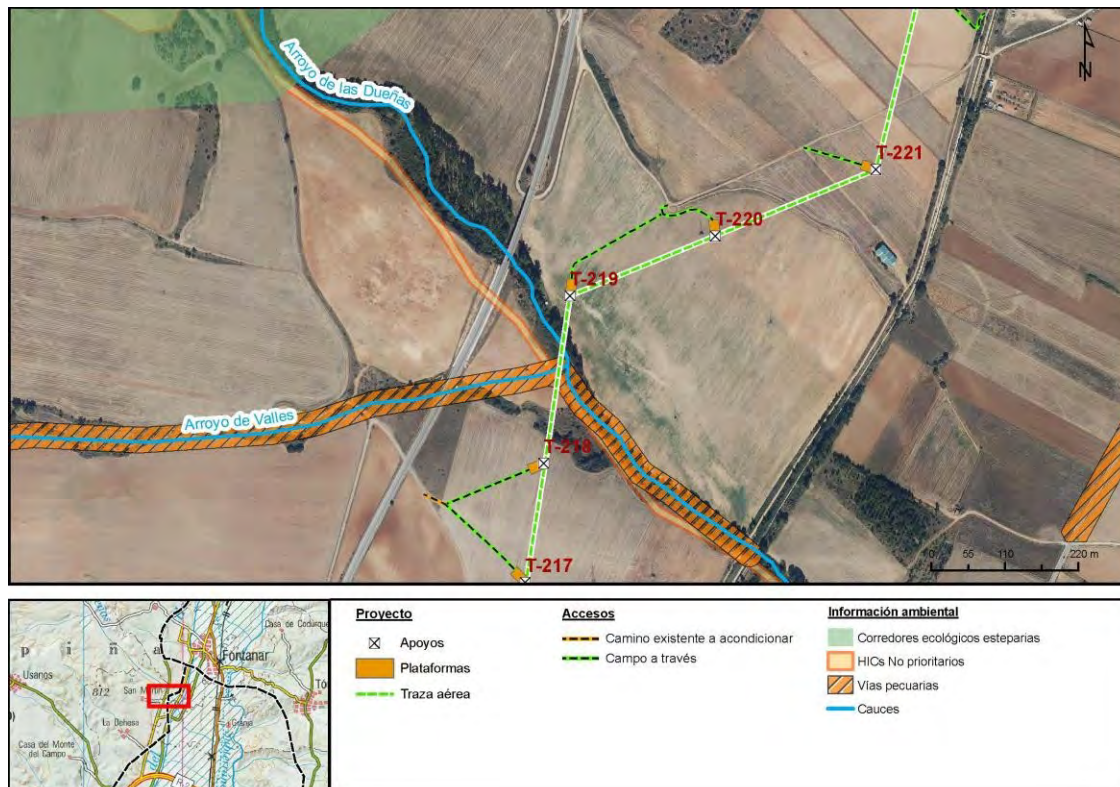
Vista del acceso y la parcela donde se localiza el apoyo T-018

| Número de apoyo: | | T-219 | | LEAT Cisneros | |
|--|------------|---|--|-----------------------------------|----------|
| | | | | Tipo de acceso | Long (m) |
| Provincia: Guadalajara | | | | Nuevo a construir | - |
| Término municipal: Marchamalo | | | | Camino existente en buen estado | - |
| Coord. UTM (ETRS 89 Huso 30): | | | | Campo a través | 176,14 |
| X: | 483559,45 | | | Tramo con actuación | - |
| Y: | 4506528,53 | | | Camino existente a acondicionar | - |
| Características técnicas | | El acceso se encuentra por un camino a la izquierda de la CM-1008, se accede al apoyo campo a través de cultivos de secano. | | | |
| Actuaciones a realizar en camino de acceso | | Movimiento de tierras | | Pequeño descenso hasta el terreno | |
| | | Elementos a retirar/restituir | | NO | |

Descripción de las principales afecciones (acceso y zona de trabajo/plataforma):

| |
|---|
| <p><u>Medio físico:</u> Será necesaria la excavación de 25 m³ para la ejecución de las cimentaciones del apoyo. El apoyo queda cerca del Arroyo de las Dueñas.</p> |
| <p><u>Usos y vegetación:</u> Se afectará a 350 m² cultivos herbáceos de secano, para la creación de la base del apoyo y la plataforma de trabajo.</p> |
| <p><u>Hábitats de Interés Comunitario:</u> No se producirá afección a esta variable.</p> |
| <p><u>Fauna:</u> Especies propias de hábitats agrícolas y forestales abiertos. Área de campeo de rapaces.</p> |
| <p><u>Usos pecuarios y forestales:</u> No se producirá afección a esta variable.</p> |
| <p><u>Otros:</u> El vano T-218 / T-219 cruza el arroyo de las Dueñas El vano T-219 / T-220 cruza 2 LEAT</p> |

Esquema de acceso al apoyo sobre ortofoto a escala 1: 8.000



Vista del acceso y la parcela donde se localiza el apoyo T-219

| Número de apoyo: | | T-220 | | LEAT Cisneros | |
|--|------------|---|----|---------------------------------|----------|
| | | | | Tipo de acceso | Long (m) |
| Provincia: Guadalajara | | | | Nuevo a construir | - |
| Término municipal: Marchamalo | | | | Camino existente en buen estado | - |
| Coord. UTM (ETRS 89 Huso 30): | | | | Campo a través | 101,51 |
| X: | 483776,15 | | | Tramo con actuación | - |
| Y: | 4506617,98 | | | Camino existente a acondicionar | - |
| Características técnicas | | El acceso se encuentra por un camino a la izquierda de la CM-1008, se accede al apoyo campo a través de cultivos de secano. | | | |
| Actuaciones a realizar en camino de acceso | | Movimiento de tierras | NO | | |
| | | Elementos a retirar/restituir | NO | | |

Descripción de las principales afecciones (acceso y zona de trabajo/plataforma):

| |
|--|
| <p><u>Medio físico:</u> Será necesaria la excavación de 25 m³ para la ejecución de las cimentaciones del apoyo.</p> |
| <p><u>Usos y vegetación:</u> Se afectará a 350 m² cultivos herbáceos de secano, para la creación de la base del apoyo y la plataforma de trabajo.</p> |
| <p><u>Hábitats de Interés Comunitario:</u> No se producirá afección a esta variable.</p> |
| <p><u>Fauna:</u> Especies propias de hábitats agrícolas y forestales abiertos. Área de campeo de rapaces.</p> |
| <p><u>Usos pecuarios y forestales:</u> No se producirá afección a esta variable.</p> |
| <p><u>Otros:</u> Aprovecha el mismo acceso que para T-219. El vano T-219 / T-220 cruza 2 LEAT y el T-220 / T-221 otra.</p> |

Esquema de acceso al apoyo sobre ortofoto a escala 1: 8.000



Proyecto

- ⊗ Apoyos
- Plataformas
- Traza aérea

Accesos

- Camino existente a acondicionar
- Campo a través

Información ambiental

- Corredores ecológicos esteparios
- HICs No prioritarios
- Vías pecuarias
- Cauces



Vista del acceso y la parcela donde se localiza el apoyo T-220

| Número de apoyo: | | T-221 | | LEAT Cisneros | |
|--|------------|---|----|---------------------------------|----------|
| | | | | Tipo de acceso | Long (m) |
| Provincia: Guadalajara | | | | Nuevo a construir | - |
| Término municipal: Fontanar | | | | Camino existente en buen estado | - |
| Coord. UTM (ETRS 89 Huso 30): | | | | Campo a través | 90,12 |
| X: | 484017,64 | | | Tramo con actuación | - |
| Y: | 4506717,67 | | | Camino existente a acondicionar | - |
| Características técnicas | | El acceso se encuentra por un camino a la izquierda de la CM-1008, se accede al apoyo campo a través de cultivos de secano. | | | |
| Actuaciones a realizar en camino de acceso | | Movimiento de tierras | NO | | |
| | | Elementos a retirar/restituir | NO | | |

Descripción de las principales afecciones (acceso y zona de trabajo/plataforma):

| |
|--|
| <p><u>Medio físico:</u> Será necesaria la excavación de 25 m³ para la ejecución de las cimentaciones del apoyo.</p> |
| <p><u>Usos y vegetación:</u> Se afectará a 350 m² cultivos herbáceos de secano, para la creación de la base del apoyo y la plataforma de trabajo.</p> |
| <p><u>Hábitats de Interés Comunitario:</u> No se producirá afección a esta variable.</p> |
| <p><u>Fauna:</u> Especies propias de hábitats agrícolas y forestales abiertos. Área de campeo de rapaces.</p> |
| <p><u>Usos pecuarios y forestales:</u> No se producirá afección a esta variable.</p> |
| <p><u>Otros:</u> El vano T-220 / T-221 cruza una LEAT.</p> |

Esquema de acceso al apoyo sobre ortofoto a escala 1: 8.000



Proyecto

- ⊗ Apoyos
- Plataformas
- Traza aérea

Accesos

- Campo a través

Información ambiental

- Corredores ecológicos esteparios
- HICs No prioritarios
- Vías pecuarias
- Cauces



Vista del acceso y la parcela donde se localiza el apoyo T-221

| Número de apoyo: | | T-222 | | LEAT Cisneros | |
|--|------------|--|----|---------------------------------|----------|
| | | | | Tipo de acceso | Long (m) |
| Provincia: Guadalajara | | | | Nuevo a construir | - |
| Término municipal: Fontanar | | | | Camino existente en buen estado | - |
| Coord. UTM (ETRS 89 Huso 30): | | | | Campo a través | 118,22 |
| X: | 484090,24 | | | Tramo con actuación | - |
| Y: | 4507013,78 | | | Camino existente a acondicionar | - |
| Características técnicas | | Se accede al apoyo desde el camino de servicio del Canal de Henares, campo a través de zona agrícola sin formación arbolada. | | | |
| Actuaciones a realizar en camino de acceso | | Movimiento de tierras | NO | | |
| | | Elementos a retirar/restituir | NO | | |

Descripción de las principales afecciones (acceso y zona de trabajo/plataforma):

| |
|--|
| <p><u>Medio físico:</u> Será necesaria la excavación de 25 m³ para la ejecución de las cimentaciones del apoyo.</p> |
| <p><u>Usos y vegetación:</u> Se afectará a 350 m² cultivos herbáceos de secano, para la creación de la base del apoyo y la plataforma de trabajo.</p> |
| <p><u>Hábitats de Interés Comunitario:</u> No se producirá afección a esta variable.</p> |
| <p><u>Fauna:</u> Especies propias de hábitats agrícolas y forestales abiertos. Área de campeo de rapaces.</p> |
| <p><u>Usos pecuarios y forestales:</u> No se producirá afección a esta variable.</p> |
| <p><u>Otros:</u> Acceso desde el camino de servicio del Canal del Henares.</p> |

Esquema de acceso al apoyo sobre ortofoto a escala 1: 8.000



Proyecto

- ⊗ Apoyos
- Plataformas
- Traza aérea

Accesos

- Campo a través

Información ambiental

- Corredores ecológicos esteparios
- HICs No prioritarios
- Patrimonio cultural
- Cauces



Vista del acceso y la parcela donde se localiza el apoyo T-222

| Número de apoyo: | | T-223 | | LEAT Cisneros | |
|--|------------|--|----|---------------------------------|----------|
| | | | | Tipo de acceso | Long (m) |
| Provincia: Guadalajara | | | | Nuevo a construir | - |
| Término municipal: Fontanar | | | | Camino existente en buen estado | - |
| Coord. UTM (ETRS 89 Huso 30): | | | | Campo a través | 95,51 |
| X: | 484164,16 | | | Tramo con actuación | - |
| Y: | 4507315,26 | | | Camino existente a acondicionar | - |
| Características técnicas | | Se accede al apoyo desde el camino de servicio del Canal de Henares, campo a través de cultivos de secano. | | | |
| Actuaciones a realizar en camino de acceso | | Movimiento de tierras | NO | | |
| | | Elementos a retirar/restituir | NO | | |

Descripción de las principales afecciones (acceso y zona de trabajo/plataforma):

| |
|--|
| <p><u>Medio físico:</u> Será necesaria la excavación de 25 m³ para la ejecución de las cimentaciones del apoyo.</p> |
| <p><u>Usos y vegetación:</u> Se afectará a 350 m² cultivos herbáceos de secano, para la creación de la base del apoyo y la plataforma de trabajo.</p> |
| <p><u>Hábitats de Interés Comunitario:</u> No se producirá afección a esta variable.</p> |
| <p><u>Fauna:</u> Especies propias de hábitats agrícolas y forestales abiertos. Área de campeo de rapaces.</p> |
| <p><u>Usos pecuarios y forestales:</u> No se producirá afección a esta variable.</p> |
| <p><u>Otros:</u> Acceso desde el camino de servicio del Canal del Henares.</p> |

Esquema de acceso al apoyo sobre ortofoto a escala 1: 8.000



Proyecto

- ⊗ Apoyos
- Plataformas
- Traza aérea

Accesos

- Camino existente a acondicionar
- Campo a través

Información ambiental

- Corredores ecológicos esteparios
- HICs No prioritarios
- Patrimonio cultural



Vista del acceso y la parcela donde se localiza el apoyo T-223

| Número de apoyo: | | T-224 | | LEAT Cisneros | |
|--|------------|---|----|---------------------------------|----------|
| | | | | Tipo de acceso | Long (m) |
| Provincia: Guadalajara | | | | Nuevo a construir | - |
| Término municipal: Fontanar | | | | Camino existente en buen estado | - |
| Coord. UTM (ETRS 89 Huso 30): | | | | Campo a través | 227,97 |
| X: | 484241,73 | | | Tramo con actuación | - |
| Y: | 4507631,61 | | | Camino existente a acondicionar | - |
| Características técnicas | | Se accede al apoyo desde el camino de servicio del Canal de Henares, campo a través de cultivos de secano, pasando junto a arboles pero sin afectarlos. | | | |
| Actuaciones a realizar en camino de acceso | | Movimiento de tierras | NO | | |
| | | Elementos a retirar/restituir | NO | | |

Descripción de las principales afecciones (acceso y zona de trabajo/plataforma):

| |
|--|
| <p><u>Medio físico:</u> Será necesaria la excavación de 25 m³ para la ejecución de las cimentaciones del apoyo.</p> |
| <p><u>Usos y vegetación:</u> Se afectará a 350 m² cultivos herbáceos de secano, para la creación de la base del apoyo y la plataforma de trabajo.</p> |
| <p><u>Hábitats de Interés Comunitario:</u> No se producirá afección a esta variable.</p> |
| <p><u>Fauna:</u> Especies propias de hábitats agrícolas y forestales abiertos. Área de campeo de rapaces.</p> |
| <p><u>Usos pecuarios y forestales:</u> No se producirá afección a esta variable.</p> |
| <p><u>Otros:</u> Acceso desde el camino de servicio del Canal del Henares, pasa junto a unos álamos, sin afectarlos.</p> |

Esquema de acceso al apoyo sobre ortofoto a escala 1: 8.000



Proyecto

- ⊗ Apoyos
- Plataformas
- Traza aérea
- Traza subterránea

Accesos

- Camino existente a acondicionar
- Campo a través

Información ambiental

- Corredores ecológicos esteparios
- Patrimonio cultural
- Vías pecuarias



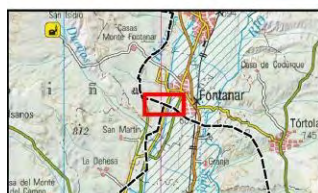











Vista del acceso y la parcela donde se localiza el apoyo T-224

| Número de apoyo: | | T-225 | | LEAT Cisneros | |
|--|------------|--|----|---------------------------------|----------|
| | | | | Tipo de acceso | Long (m) |
| Provincia: Guadalajara | | | | Nuevo a construir | - |
| Término municipal: Fontanar | | | | Camino existente en buen estado | - |
| Coord. UTM (ETRS 89 Huso 30): | | | | Campo a través | 23,22 |
| X: | 484294,92 | | | Tramo con actuación | - |
| Y: | 4507848,54 | | | Camino existente a acondicionar | - |
| Características técnicas | | Se accede al apoyo campo a través de cultivos de secano, desde la plataforma de T-332. | | | |
| Actuaciones a realizar en camino de acceso | | Movimiento de tierras | NO | | |
| | | Elementos a retirar/restituir | NO | | |

Descripción de las principales afecciones (acceso y zona de trabajo/plataforma):

| |
|--|
| <p><u>Medio físico:</u> Será necesaria la excavación de 25 m³ para la ejecución de las cimentaciones del apoyo.</p> |
| <p><u>Usos y vegetación:</u> Se afectará a 350 m² cultivos herbáceos de secano, para la creación de la base del apoyo y la plataforma de trabajo.</p> |
| <p><u>Hábitats de Interés Comunitario:</u> No se producirá afección a esta variable.</p> |
| <p><u>Fauna:</u> Especies propias de hábitats agrícolas y forestales abiertos. Área de campeo de rapaces.</p> |
| <p><u>Usos pecuarios y forestales:</u> No se producirá afección a esta variable.</p> |
| <p><u>Otros:</u> Acceso desde la plataforma de T-332.</p> |



| Proyecto | Accesos | Información ambiental |
|---|---|--|
|  Apoyos |  Camino existente a acondicionar |  Corredores ecológicos esteparias |
|  Plataformas |  Campo a través |  Patrimonio cultural |
|  Traza aérea | |  Vías pecuarias |
|  Traza subterránea | | |



Vista del acceso y la parcela donde se localiza el apoyo T-225

| Número de apoyo: | | T-328 PAS | | LEAT Cisneros | |
|--|--|---|----|---------------------------------|----------|
| | | | | Tipo de acceso | Long (m) |
| Provincia: Guadalajara | | | | Nuevo a construir | - |
| Término municipal: Fontanar | | | | Camino existente en buen estado | - |
| Coord. UTM (ETRS 89 Huso 30): | | | | Campo a través | 23,59 |
| X: | | 484250,57 | | Tramo con actuación | - |
| Y: | | 4507873,25 | | Camino existente a acondicionar | - |
| Características técnicas | | Se accede al apoyo campo a través de zona agrícola sin formación arbolada desde T-225 | | | |
| Actuaciones a realizar en camino de acceso | | Movimiento de tierras | NO | | |
| | | Elementos a retirar/restituir | NO | | |

Descripción de las principales afecciones (acceso y zona de trabajo/plataforma):

| |
|--|
| <p><u>Medio físico:</u> Será necesaria la excavación de 25 m³ para la ejecución de las cimentaciones del apoyo.</p> |
| <p><u>Usos y vegetación:</u> Se afectará a 350 m² cultivos herbáceos de secano, para la creación de la base del apoyo y la plataforma de trabajo.</p> |
| <p><u>Hábitats de Interés Comunitario:</u> No se producirá afección a esta variable.</p> |
| <p><u>Fauna:</u> Especies propias de hábitats agrícolas y forestales abiertos. Área de campeo de rapaces.</p> |
| <p><u>Usos pecuarios y forestales:</u> No se producirá afección a esta variable.</p> |
| <p><u>Otros:</u> Acceso desde la plataforma de T-225.</p> |

Esquema de acceso al apoyo sobre ortofoto a escala 1: 8.000



Proyecto

- ☒ Apoyos
- Plataformas
- Traza aérea
- Traza subterránea

Accesos

- Camino existente a acondicionar
- Campo a través

Información ambiental

- Corredores ecológicos esteparios
- Patrimonio cultural
- Vías pecuarias



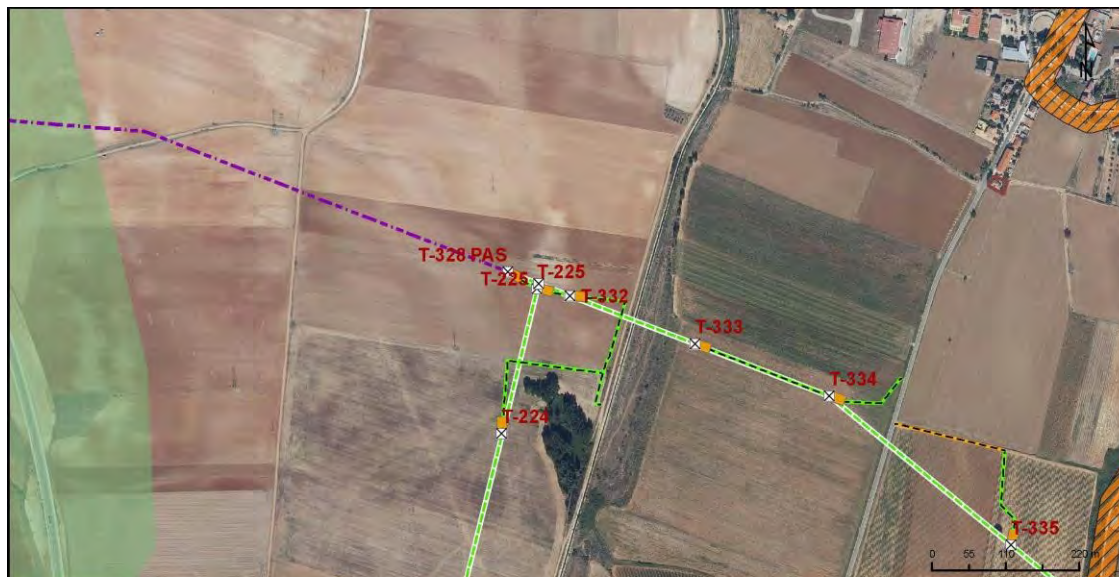
Vista del acceso y la parcela donde se localiza el apoyo T-328PAS

| Número de apoyo: | | T-332 | | LEAT Cisneros | |
|--|------------|--|----|---------------------------------|----------|
| | | | | Tipo de acceso | Long (m) |
| Provincia: Guadalajara | | | | Nuevo a construir | - |
| Término municipal: Fontanar | | | | Camino existente en buen estado | - |
| Coord. UTM (ETRS 89 Huso 30): | | | | Campo a través | 225,56 |
| X: | 484343,28 | | | Tramo con actuación | - |
| Y: | 4507837,36 | | | Camino existente a acondicionar | - |
| Características técnicas | | Se accede al apoyo desde el camino de servicio del Canal de Henares, campo a través de cultivos de secano. | | | |
| Actuaciones a realizar en camino de acceso | | Movimiento de tierras | NO | | |
| | | Elementos a retirar/restituir | NO | | |

Descripción de las principales afecciones (acceso y zona de trabajo/plataforma):

| |
|--|
| <p><u>Medio físico:</u> Será necesaria la excavación de 25 m³ para la ejecución de las cimentaciones del apoyo.</p> |
| <p><u>Usos y vegetación:</u> Se afectará a 350 m² cultivos herbáceos de secano, para la creación de la base del apoyo y la plataforma de trabajo.</p> |
| <p><u>Hábitats de Interés Comunitario:</u> No se producirá afección a esta variable.</p> |
| <p><u>Fauna:</u> Especies propias de hábitats agrícolas y forestales abiertos. Área de campeo de rapaces.</p> |
| <p><u>Usos pecuarios y forestales:</u> No se producirá afección a esta variable.</p> |
| <p><u>Otros:</u> Se accede desde el camino de servicio del Canal del Henares. El vano T-332 / T-333 cruza el canal del Henares.</p> |

Esquema de acceso al apoyo sobre ortofoto a escala 1: 8.000



Proyecto

- ☒ Apoyos
- Plataformas
- Traza aérea
- Traza subterránea

Accesos

- Camino existente a acondicionar
- Campo a través

Información ambiental

- Corredores ecológicos esteparios
- Patrimonio cultural
- Vías pecuarias



Vista del acceso y la parcela donde se localiza el apoyo T-332











| Número de apoyo: | | T-333 | | LEAT Cisneros | |
|--|------------|--|----|---------------------------------|----------|
| | | | | Tipo de acceso | Long (m) |
| Provincia: Guadalajara | | | | Nuevo a construir | - |
| Término municipal: Fontanar | | | | Camino existente en buen estado | - |
| Coord. UTM (ETRS 89 Huso 30): | | | | Campo a través | 187,98 |
| X: | 484529,8 | | | Tramo con actuación | - |
| Y: | 4507765,15 | | | Camino existente a acondicionar | - |
| Características técnicas | | Se accede al apoyo campo a través de cultivos de secano, desde la plataforma de T-334. | | | |
| Actuaciones a realizar en camino de acceso | | Movimiento de tierras | NO | | |
| | | Elementos a retirar/restituir | NO | | |

Descripción de las principales afecciones (acceso y zona de trabajo/plataforma):

| |
|--|
| <p><u>Medio físico:</u> Será necesaria la excavación de 25 m³ para la ejecución de las cimentaciones del apoyo.</p> |
| <p><u>Usos y vegetación:</u> Se afectará a 350 m² cultivos herbáceos de secano, para la creación de la base del apoyo y la plataforma de trabajo.</p> |
| <p><u>Hábitats de Interés Comunitario:</u> No se producirá afección a esta variable.</p> |
| <p><u>Fauna:</u> Especies propias de hábitats agrícolas y forestales abiertos. Área de campeo de rapaces.</p> |
| <p><u>Usos pecuarios y forestales:</u> No se producirá afección a esta variable.</p> |
| <p><u>Otros:</u> El vano T-332 / T-333 cruza el canal del Henares. Se accede desde la plataforma de T-334.</p> |

Esquema de acceso al apoyo sobre ortofoto a escala 1: 8.000



| Proyecto | Accesos | Información ambiental |
|---|---|---|
|  Apoyos  Plataformas  Traza aérea  Traza subterránea |  Camino existente a acondicionar  Campo a través |  Corredores ecológicos esteparias  Patrimonio cultural  Vías pecuarias  Cauces |



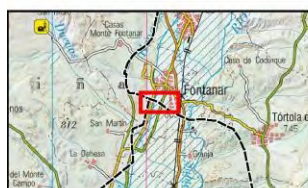
Vista del acceso y la parcela donde se localiza el apoyo T-333

| Número de apoyo: | | T-334 | | LEAT Cisneros | |
|--|-----------|--|----|---------------------------------|----------|
| | | | | Tipo de acceso | Long (m) |
| Provincia: Guadalajara | | | | Nuevo a construir | - |
| Término municipal: Fontanar | | | | Camino existente en buen estado | - |
| Coord. UTM (ETRS 89 Huso 30): | | | | Campo a través | 103.96 |
| X: | 484730,36 | | | Tramo con actuación | - |
| Y: | 4507687,5 | | | Camino existente a acondicionar | - |
| Características técnicas | | <p>Acceso desde la CM-1008a, se accede al apoyo campo a través de zona agrícola sin formación arbolada.</p> <p>La pendiente del acceso es nula.</p> <p>Pendiente de 1% de la plataforma.</p> | | | |
| Actuaciones a realizar en camino de acceso | | Movimiento de tierras | NO | | |
| | | Elementos a retirar/restituir | NO | | |

Descripción de las principales afecciones (acceso y zona de trabajo/plataforma):

| |
|--|
| <p><u>Medio físico:</u></p> <p>Será necesaria la excavación de 25 m³ para la ejecución de las cimentaciones del apoyo.</p> |
| <p><u>Usos y vegetación:</u></p> <p>Se afectará a 350 m² cultivos herbáceos de secano, para la creación de la base del apoyo y la plataforma de trabajo.</p> |
| <p><u>Hábitats de Interés Comunitario:</u></p> <p>No se producirá afección a esta variable.</p> |
| <p><u>Fauna:</u></p> <p>Especies propias de hábitats agrícolas y forestales abiertos. Área de campeo de rapaces.</p> |
| <p><u>Usos pecuarios y forestales:</u></p> <p>La CM-1008a aparece en algunos planos como Vereda de los Alcores, pero no en la cartografía oficial de Vías Pecuarias.</p> |
| <p><u>Otros:</u></p> <p>Acceso desde la CM-1008a</p> |

Esquema de acceso al apoyo sobre ortofoto a escala 1: 8.000



Proyecto

- ☒ Apoyos
- Plataformas
- Traza aérea
- Traza subterránea

Accesos

- Camino existente a acondicionar
- Campo a través

Información ambiental

- Patrimonio cultural
- Vías pecuarias
- Cauces



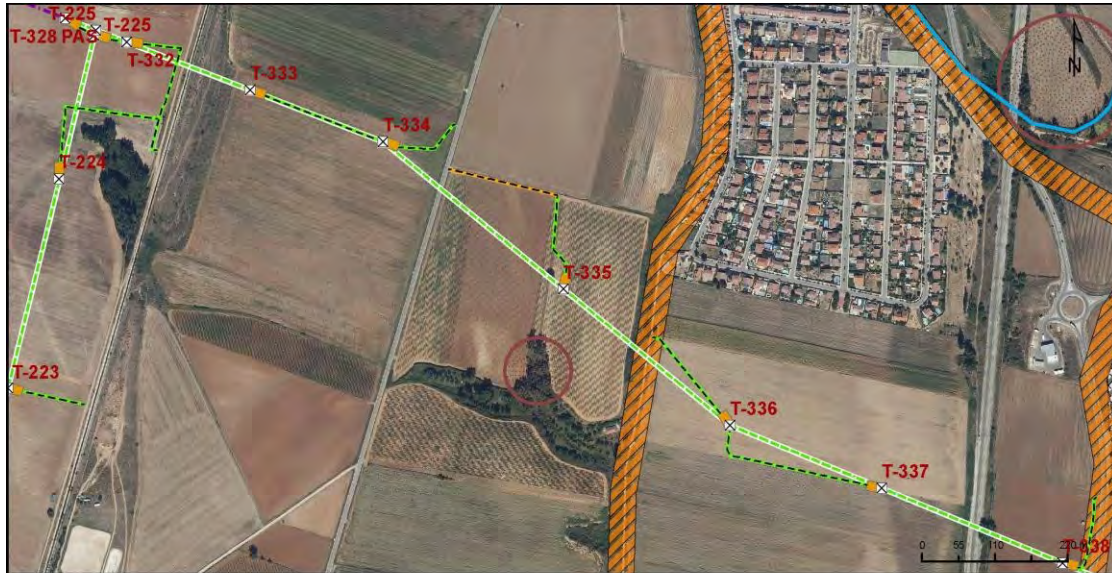
Vista del acceso y la parcela donde se localiza el apoyo T-334

| Número de apoyo: | | T-335 | | LEAT Cisneros | |
|--|------------|--|----|---------------------------------|----------|
| | | | | Tipo de acceso | Long (m) |
| Provincia: Guadalajara | | | | Nuevo a construir | - |
| Término municipal: Fontanar | | | | Camino existente en buen estado | - |
| Coord. UTM (ETRS 89 Huso 30): | | | | Campo a través | 148,02 |
| X: | 485002,53 | | | Tramo con actuación | - |
| Y: | 4507464,56 | | | Camino existente a acondicionar | 169,42 |
| Características técnicas | | Acceso desde la CM-1008a, se accede al apoyo por camino existente a acondicionar y campo a través de zona agrícola sin formación arbolada. | | | |
| Actuaciones a realizar en camino de acceso | | Movimiento de tierras | NO | | |
| | | Elementos a retirar/restituir | NO | | |

Descripción de las principales afecciones (acceso y zona de trabajo/plataforma):

| |
|---|
| <p><u>Medio físico:</u> Será necesaria la excavación de 25 m³ para la ejecución de las cimentaciones del apoyo.</p> |
| <p><u>Usos y vegetación:</u> Se afectará a 350 m² cultivos herbáceos de secano, para la creación de la base del apoyo y la plataforma de trabajo.</p> |
| <p><u>Hábitats de Interés Comunitario:</u> No se producirá afección a esta variable.</p> |
| <p><u>Fauna:</u> Especies propias de hábitats periurbanos agrícolas.</p> |
| <p><u>Usos pecuarios y forestales:</u> La CM-1008a aparece en algunos planos como Vereda de los Alcores, pero no en la cartografía oficial de Vías Pecuarias.</p> |
| <p><u>Otros:</u> Acceso desde la CM-1008a y camino existente a acondicionar A 80,56 metros al SE, se localiza el ámbito de prevención de las Cuevas del Merendero (TM Fontanar)</p> |

Esquema de acceso al apoyo sobre ortofoto a escala 1: 8.000



Proyecto

- ☒ Apoyos
- Plataformas
- Traza aérea
- Traza subterránea

Accesos

- Camino existente a acondicionar
- Campo a través

Información ambiental

- ZEC
- Zona dispersión Águila perdicera
- Patrimonio cultural
- Vías pecuarias
- Cauces



Vista del acceso y la parcela donde se localiza el apoyo T-335

| Número de apoyo: | | T-336 | | LEAT Cisneros | |
|--|------------|---|----|---------------------------------|----------|
| | | | | Tipo de acceso | Long (m) |
| Provincia: Guadalajara | | | | Nuevo a construir | - |
| Término municipal: Fontanar | | | | Camino existente en buen estado | - |
| Coord. UTM (ETRS 89 Huso 30): | | | | Campo a través | 156,47 |
| X: | 485253,92 | | | Tramo con actuación | - |
| Y: | 4507258,65 | | | Camino existente a acondicionar | - |
| Características técnicas | | Se accede desde el Camino de los Alcores, se accede al apoyo campo a través de cultivos herbáceos de secano sin formación arbolada. | | | |
| Actuaciones a realizar en camino de acceso | | Movimiento de tierras | NO | | |
| | | Elementos a retirar/restituir | NO | | |

Descripción de las principales afecciones (acceso y zona de trabajo/plataforma):

| |
|--|
| <p><u>Medio físico:</u> Será necesaria la excavación de 25 m³ para la ejecución de las cimentaciones del apoyo.</p> |
| <p><u>Usos y vegetación:</u> Se afectará a 350 m² cultivos herbáceos de secano, para la creación de la base del apoyo y la plataforma de trabajo.</p> |
| <p><u>Hábitats de Interés Comunitario:</u> No se producirá afección a esta variable.</p> |
| <p><u>Fauna:</u> Especies propias de hábitats periurbanos agrícolas.</p> |
| <p><u>Usos pecuarios y forestales:</u> El camino principal de acceso se encuentra catalogado como la vereda DE LA SENDA GALIANA (FONTANAR).</p> |
| <p><u>Otros:</u> Acceso desde camino en buen estado, VP (Vereda de la Senda Galiana).</p> |

Esquema de acceso al apoyo sobre ortofoto a escala 1: 8.000



Proyecto

- ☒ Apoyos
- Plataformas
- Traza aérea

Accesos

- Camino existente a acondicionar
- Campo a través

Información ambiental

- ZEC
- Zona dispersión Águila perdicera
- HICs No prioritarios
- Patrimonio cultural
- Vías pecuarias
- Cauces



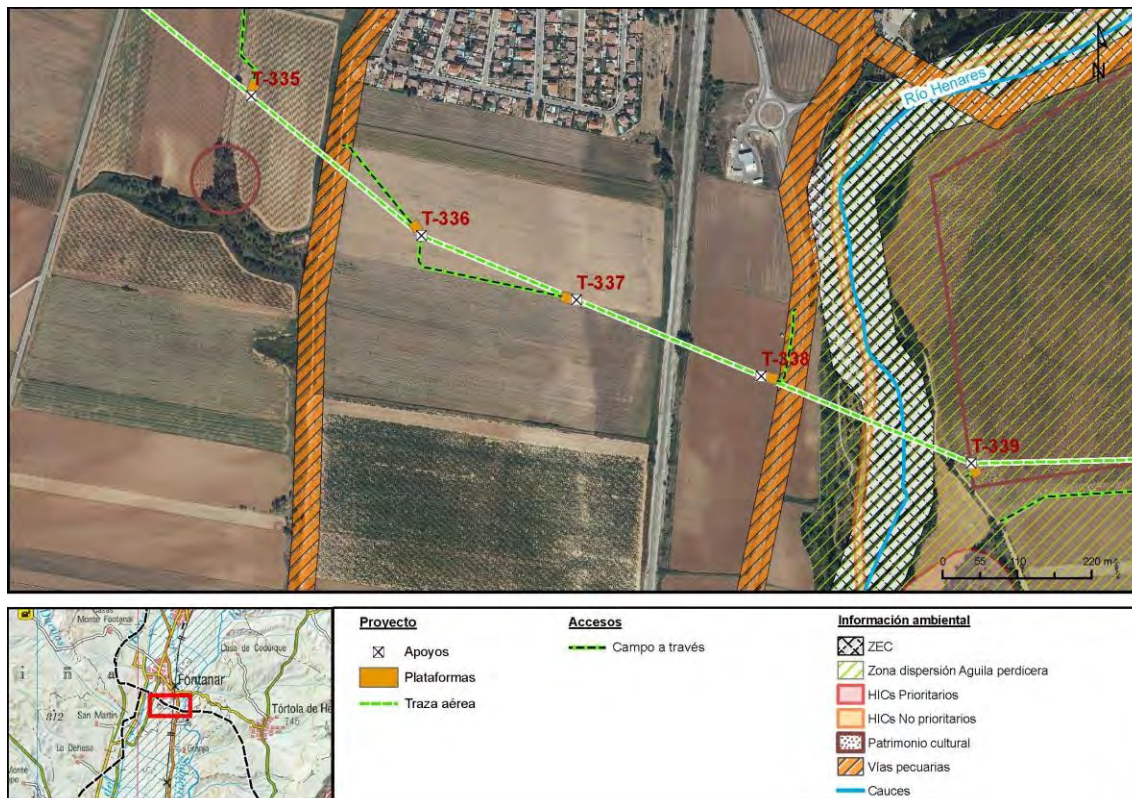
Vista del acceso y la parcela donde se localiza el apoyo T-336

| Número de apoyo: | | T-337 | | LEAT Cisneros | |
|--|--|--|----|---------------------------------|----------|
| | | | | Tipo de acceso | Long (m) |
| Provincia: Guadalajara | | | | Nuevo a construir | - |
| Término municipal: Fontanar | | | | Camino existente en buen estado | - |
| Coord. UTM (ETRS 89 Huso 30): | | | | Campo a través | 253,40 |
| X: | | 485482,94 | | Tramo con actuación | - |
| Y: | | 4507164,08 | | Camino existente a acondicionar | - |
| Características técnicas | | Se accede al apoyo campo a través de cultivos de secano, desde la plataforma de T-336. | | | |
| Actuaciones a realizar en camino de acceso | | Movimiento de tierras | NO | | |
| | | Elementos a retirar/restituir | NO | | |

Descripción de las principales afecciones (acceso y zona de trabajo/plataforma):

| |
|--|
| <p><u>Medio físico:</u> Será necesaria la excavación de 25 m³ para la ejecución de las cimentaciones del apoyo.</p> |
| <p><u>Usos y vegetación:</u> Se afectará a 350 m² cultivos herbáceos de secano, para la creación de la base del apoyo y la plataforma de trabajo.</p> |
| <p><u>Hábitats de Interés Comunitario:</u> No se producirá afección a esta variable.</p> |
| <p><u>Fauna:</u> Especies propias de hábitats periurbanos agrícolas.</p> |
| <p><u>Usos pecuarios y forestales:</u> En la zona se encuentra catalogada la VR DE LA SENDA GALIANA (FONTANAR).</p> |
| <p><u>Otros:</u> Acceso desde la plataforma de T-336. Vano T-337 / T-338 cruza la CM-101.</p> |

Esquema de acceso al apoyo sobre ortofoto a escala 1: 8.000



Vista del acceso y la parcela donde se localiza el apoyo T-337

| Número de apoyo: | | T-338 | | LEAT Cisneros | |
|--|-----------|---|----|---------------------------------|----------|
| | | | | Tipo de acceso | Long (m) |
| Provincia: Guadalajara | | | | Nuevo a construir | - |
| Término municipal: Fontanar | | | | Camino existente en buen estado | - |
| Coord. UTM (ETRS 89 Huso 30): | | | | Campo a través | 118,09 |
| X: | 485756,07 | | | Tramo con actuación | - |
| Y: | 4507051,3 | | | Camino existente a acondicionar | - |
| Características técnicas | | Se accede desde la CM 101, se accede al apoyo campo a través de zona agrícola sin formación arbolada. | | | |
| Actuaciones a realizar en camino de acceso | | Movimiento de tierras | NO | | |
| | | Elementos a retirar/restituir | NO | | |

Descripción de las principales afecciones (acceso y zona de trabajo/plataforma):

| |
|--|
| <p><u>Medio físico:</u> Será necesaria la excavación de 25 m³ para la ejecución de las cimentaciones del apoyo. Vano T-338 / T-339 cruza el río Henares</p> |
| <p><u>Usos y vegetación:</u> Se afectará a 350 m² cultivos herbáceos de secano, para la creación de la base del apoyo y la plataforma de trabajo.</p> |
| <p><u>Hábitats de Interés Comunitario:</u> No se producirá afección a esta variable.</p> |
| <p><u>Fauna:</u> Especies propias de hábitats agrícolas y forestales abiertos. Área de campeo de rapaces.</p> |
| <p><u>Usos pecuarios y forestales:</u> En la zona se encuentra catalogada la VR DE LA SENDA GALIANA (FONTANAR).</p> |
| <p><u>Otros:</u> Acceso desde lateral de la CM-101. Vano T-337 / T-338 cruza la CM-101. Vano T-338 / T-339 cruza un ZEC.</p> |

Esquema de acceso al apoyo sobre ortofoto a escala 1: 8.000



Proyecto

- ⊗ Apoyos
- Plataformas
- Traza aérea

Accesos

- Campo a través

Información ambiental

- ZEC
- Zona dispersión Águila perdicera
- HI-Cs Prioritarios
- HI-Cs No prioritarios
- Patrimonio cultural
- Vías pecuarias
- Cauces



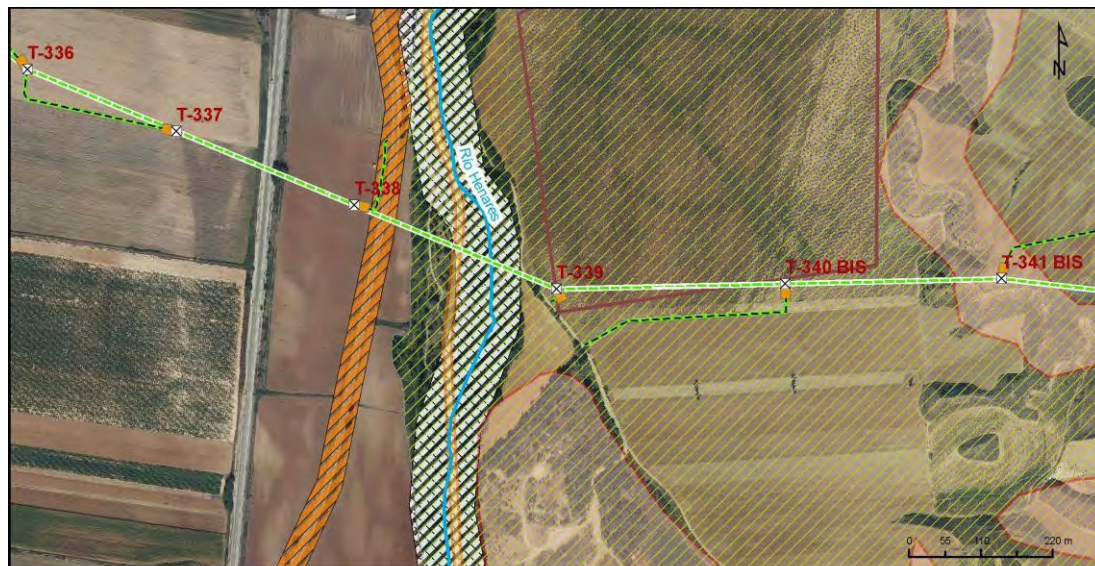
Vista del acceso y la parcela donde se localiza el apoyo T-338

| Número de apoyo: | | T-339 | | LEAT Cisneros | |
|--|--|--|--|---------------------------------|----------|
| | | | | Tipo de acceso | Long (m) |
| Provincia: Guadalajara | | | | Nuevo a construir | - |
| Término municipal: Fontanar | | | | Camino existente en buen estado | - |
| Coord. UTM (ETRS 89 Huso 30): | | | | Campo a través | 8,8 |
| X: | | 486063,92 | | Tramo con actuación | - |
| Y: | | 4506924,17 | | Camino existente a acondicionar | - |
| Características técnicas | | Se accede desde un camino que parte desde la Ctra. GU-192 de Tórtola de Henares, se trata de un camino en buen estado paralelo al Río Henares, se accede al apoyo campo a través de cultivos en regadío. | | | |
| Actuaciones a realizar en camino de acceso | | Movimiento de tierras | | NO | |
| | | Elementos a retirar/restituir | | NO | |

Descripción de las principales afecciones (acceso y zona de trabajo/plataforma):

| |
|--|
| <p><u>Medio físico:</u></p> <p>Será necesaria la excavación de 25 m³ para la ejecución de las cimentaciones del apoyo.</p> <p>Vano T-338 / T-339 cruza el río Henares</p> |
| <p><u>Usos y vegetación:</u></p> <p>Se afectará a 350 m² cultivos en invernadero, para la creación de la base del apoyo y la plataforma de trabajo.</p> <p>Se trata de cultivos en regadío, con infraestructura tipo invernadero para la cobertura de la explotación.</p> |
| <p><u>Hábitats de Interés Comunitario:</u></p> <p>No se producirá afección a esta variable.</p> |
| <p><u>Fauna:</u></p> <p>Especies propias de sotos y hábitats agrícolas. Zona de dispersión del águila perdicera.</p> |
| <p><u>Usos pecuarios y forestales:</u></p> <p>No se producirá afección a esta variable.</p> |

Esquema de acceso al apoyo sobre ortofoto a escala 1: 8.000



Proyecto

- ☒ Apoyos
- Plataformas
- Traza aérea

Accesos

- Campo a través

Información ambiental

- ☒ ZEC
- Zona dispersión Águila perdicera
- HCs Prioritarios
- HCs No prioritarios
- Patrimonio cultural
- Vías pecuarias
- Cauces





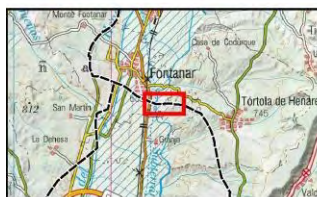
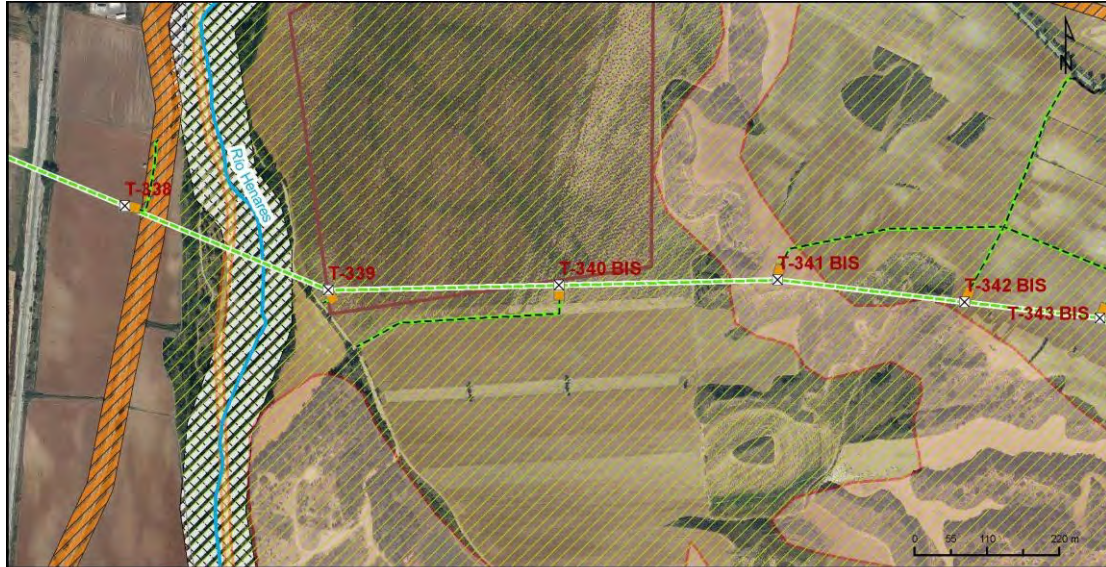
Vista del acceso y la parcela donde se localiza el apoyo T-339

| Número de apoyo: | | T-340BIS | | LEAT Cisneros | |
|--|------------|--|--|---------------------------------|----------|
| | | | | Tipo de acceso | Long (m) |
| Provincia: Guadalajara | | | | Nuevo a construir | - |
| Término municipal: Fontanar | | | | Camino existente en buen estado | - |
| Coord. UTM (ETRS 89 Huso 30): | | | | Campo a través | 339,18 |
| X: | 486416,53 | | | Tramo con actuación | - |
| Y: | 4506930,35 | | | Camino existente a acondicionar | - |
| Características técnicas | | Se accede desde un camino que parte hacia el sur desde la Ctra. GU-192, se trata de un camino en buen estado paralelo al Río Henares, se accede al apoyo campo a través de cultivos en regadío | | | |
| Actuaciones a realizar en camino de acceso | | Movimiento de tierras | | NO | |
| | | Elementos a retirar/restituir | | NO | |

Descripción de las principales afecciones (acceso y zona de trabajo/plataforma):

| |
|---|
| <p><u>Medio físico:</u> Será necesaria la excavación de 25 m³ para la ejecución de las cimentaciones del apoyo.</p> |
| <p><u>Usos y vegetación:</u> Se afectará a 350 m² cultivos herbáceos de secano, para la creación de la base del apoyo y la plataforma de trabajo.</p> |
| <p><u>Hábitats de Interés Comunitario:</u> No se producirá afección a esta variable.</p> |
| <p><u>Fauna:</u> Especies propias de hábitats agrícolas y forestales abiertos. Zona de dispersión del águila perdicera.</p> |
| <p><u>Usos pecuarios y forestales:</u> No se producirá afección a esta variable.</p> |
| <p><u>Otros:</u> Acceso desde camino en buen estado. El acceso se sitúa a 36 metros al sur del ámbito de protección Haza del Fraile en el término municipal de Fontanar</p> |

Esquema de acceso al apoyo sobre ortofoto a escala 1: 8.000



Proyecto

- ⊗ Apoyos
- Plataformas
- Traza aérea

Accesos

- Camino existente en buen estado
- Campo a través

Información ambiental

- ZEC
- Zona dispersión Águila perdicera
- HICs Prioritarios
- HICs No prioritarios
- Patrimonio cultural
- Vías pecuarias
- Cauces



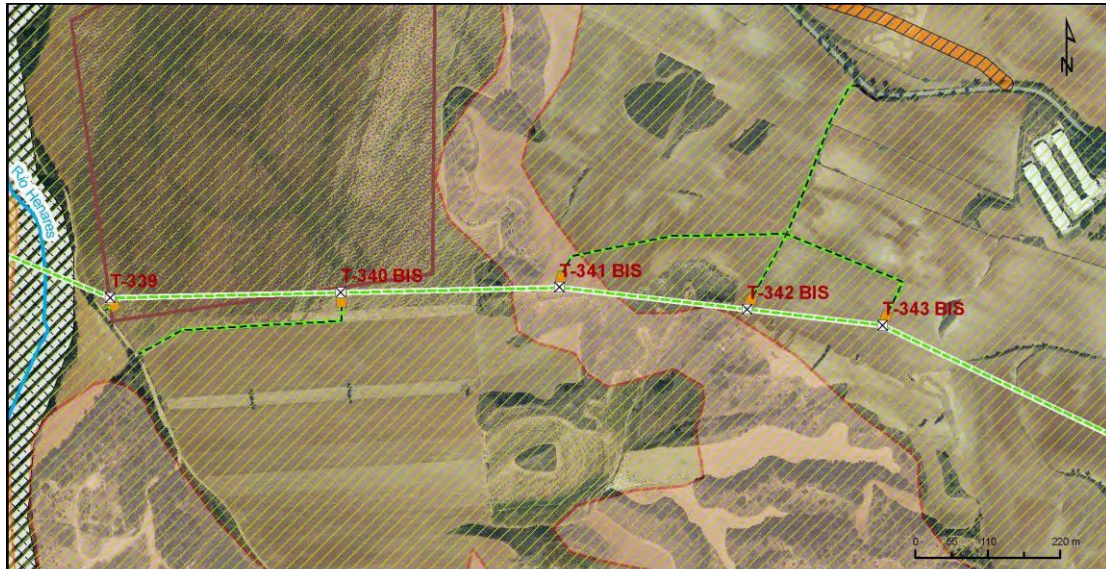
Vista del acceso y la parcela donde se localiza el apoyo T-340BIS

| Número de apoyo: | | T-341BIS | | LEAT Cisneros | |
|--|------------|---|----|---------------------------------|----------|
| | | | | Tipo de acceso | Long (m) |
| Provincia: Guadalajara | | | | Nuevo a construir | - |
| Término municipal: Guadalajara | | | | Camino existente en buen estado | 51,35 |
| Coord. UTM (ETRS 89 Huso 30): | | | | Campo a través | 609,90 |
| X: | 486748,69 | | | Tramo con actuación | - |
| Y: | 4506937,93 | | | Camino existente a acondicionar | - |
| Características técnicas | | Se accedes desde la Ctra. GU-192 de Tórtola de Henares, se accede al apoyo, primero por un camino existente en buen estado y seguido, por campo a través de cultivos de secano. | | | |
| Actuaciones a realizar en camino de acceso | | Movimiento de tierras | NO | | |
| | | Elementos a retirar/restituir | NO | | |

Descripción de las principales afecciones (acceso y zona de trabajo/plataforma):

| |
|---|
| <p><u>Medio físico:</u> Será necesaria la excavación de 25 m³ para la ejecución de las cimentaciones del apoyo.</p> |
| <p><u>Usos y vegetación:</u> Se afectará a 350 m² de cultivos de secano, para la creación de la base del apoyo y la plataforma de trabajo.</p> |
| <p><u>Hábitats de Interés Comunitario:</u> El acceso discurre a lo largo de 72,32 metros sobre la tesela 133133, con HIC Prioritario 6220*</p> |
| <p><u>Fauna:</u> Especies propias de hábitats agrícolas y forestales abiertos. Afecta en su totalidad a una zona de dispersión del águila perdicera y zona de importancia de aves esteparias.</p> |
| <p><u>Usos pecuarios y forestales:</u> No se producirá afección a esta variable.</p> |
| <p><u>Otros:</u></p> |

Esquema de acceso al apoyo sobre ortofoto a escala 1: 8.000



Proyecto

- ⊗ Apoyos
- Plataformas
- Traza aérea

Accesos

- Camino existente en buen estado
- Campo a través

Información ambiental

- ZEC
- Zona dispersión Aguila perdicera
- HICs Prioritarios
- HICs No prioritarios
- Patrimonio cultural
- Vías pecuarias
- Cauces



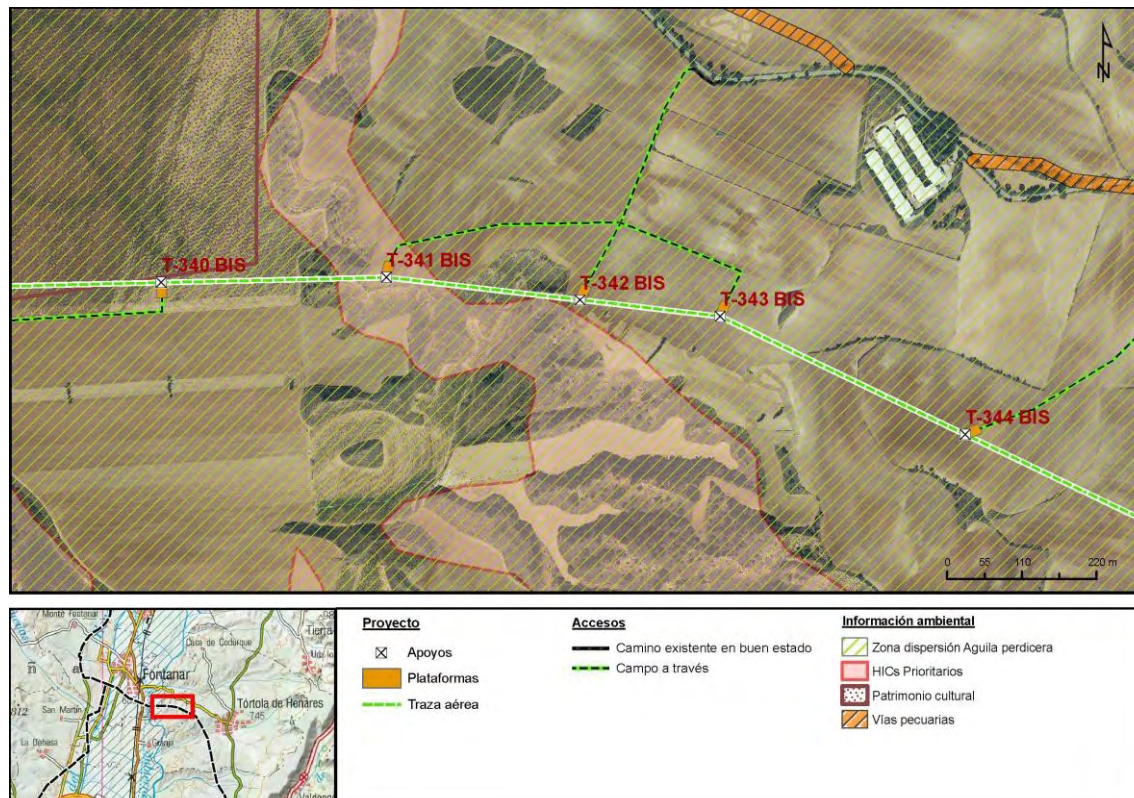
Vista del acceso y la parcela donde se localiza el apoyo T-341

| Número de apoyo: | | T-342BIS | | LEAT Cisneros | |
|--|------------|---|----|---------------------------------|----------|
| | | | | Tipo de acceso | Long (m) |
| Provincia: Guadalajara | | | | Nuevo a construir | - |
| Término municipal: Guadalajara | | | | Camino existente en buen estado | - |
| Coord. UTM (ETRS 89 Huso 30): | | | | Campo a través | 105,81 |
| X: | 487033,79 | | | Tramo con actuación | - |
| Y: | 4506904,29 | | | Camino existente a acondicionar | - |
| Características técnicas | | Se accedes desde la Ctra. GU-192 de Tórtola de Henares, se accede al apoyo campo a través de cultivos de secano, partiendo desde el acceso del apoyo T341BIS. | | | |
| Actuaciones a realizar en camino de acceso | | Movimiento de tierras | NO | | |
| | | Elementos a retirar/restituir | NO | | |

Descripción de las principales afecciones (acceso y zona de trabajo/plataforma):

| |
|--|
| <p><u>Medio físico:</u></p> <p>Será necesaria la excavación de 25 m³ para la ejecución de las cimentaciones del apoyo.</p> |
| <p><u>Usos y vegetación:</u></p> <p>Se afectará a 375 m² cultivos herbáceos de secano, para la creación de la base del apoyo y la plataforma de trabajo.</p> |
| <p><u>Hábitats de Interés Comunitario:</u></p> <p>No se producirá afección a esta variable.</p> |
| <p><u>Fauna:</u></p> <p>Especies propias de hábitats agrícolas y forestales abiertos. Afecta en su totalidad a una zona de dispersión del águila perdicera y una zona de importancia de aves esteparias.</p> |
| <p><u>Usos pecuarios y forestales:</u></p> <p>No se producirá afección a esta variable.</p> |
| <p><u>Otros:</u></p> <p>Se accede campo a través desde el acceso definido para el apoyo 341BIS.</p> <p>Muy cerca de un HIC Prioritario.</p> |

Esquema de acceso al apoyo sobre ortofoto a escala 1: 8.000

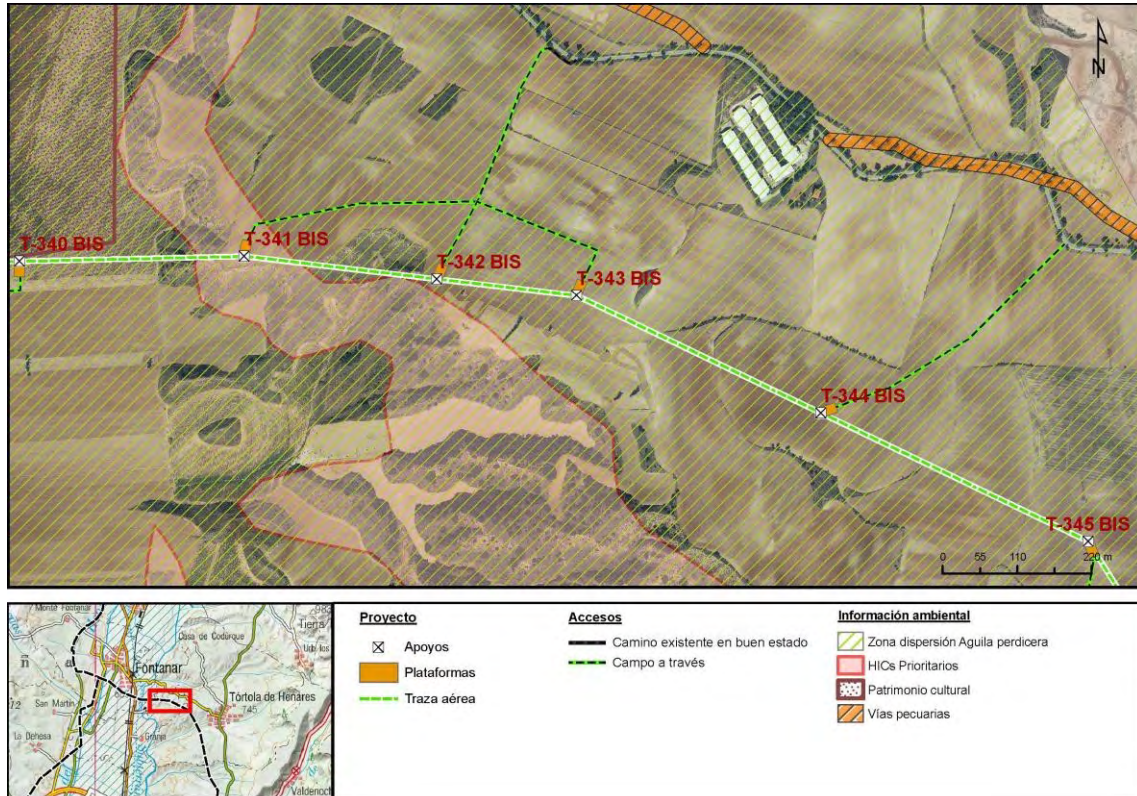


| Número de apoyo: | | T-343BIS | | LEAT Cisneros | |
|--|------------|---|----|---------------------------------|----------|
| | | | | Tipo de acceso | Long (m) |
| Provincia: Guadalajara | | | | Nuevo a construir | - |
| Término municipal: Guadalajara | | | | Camino existente en buen estado | - |
| Coord. UTM (ETRS 89 Huso 30): | | | | Campo a través | 241,29 |
| X: | 487239,91 | | | Tramo con actuación | - |
| Y: | 4506879,97 | | | Camino existente a acondicionar | - |
| Características técnicas | | Se accedes desde la Ctra. GU-192 de Tórtola de Henares, se accede desde el mismo camino campo a través del apoyo T342BIS, campo a través de cultivos de secano. | | | |
| Actuaciones a realizar en camino de acceso | | Movimiento de tierras | NO | | |
| | | Elementos a retirar/restituir | NO | | |

Descripción de las principales afecciones (acceso y zona de trabajo/plataforma):

| |
|--|
| <p><u>Medio físico:</u></p> <p>Será necesaria la excavación de 25 m³ para la ejecución de las cimentaciones del apoyo.</p> |
| <p><u>Usos y vegetación:</u></p> <p>Se afectará a 450 m² cultivos herbáceos de secano, para la creación de la base del apoyo y la plataforma de trabajo.</p> |
| <p><u>Hábitats de Interés Comunitario:</u></p> <p>No se producirá afección a esta variable.</p> |
| <p><u>Fauna:</u></p> <p>Especies propias de hábitats agrícolas y forestales abiertos. Afecta en su totalidad a una zona de dispersión del águila perdicera y una zona de importancia de aves esteparias.</p> |
| <p><u>Usos pecuarios y forestales:</u></p> <p>No se producirá afección a esta variable.</p> |
| <p><u>Otros:</u></p> <p>Se accede campo a través desde el acceso a los apoyos 341BIS y 342BIS.</p> |

Esquema de acceso al apoyo sobre ortofoto a escala 1: 8.000





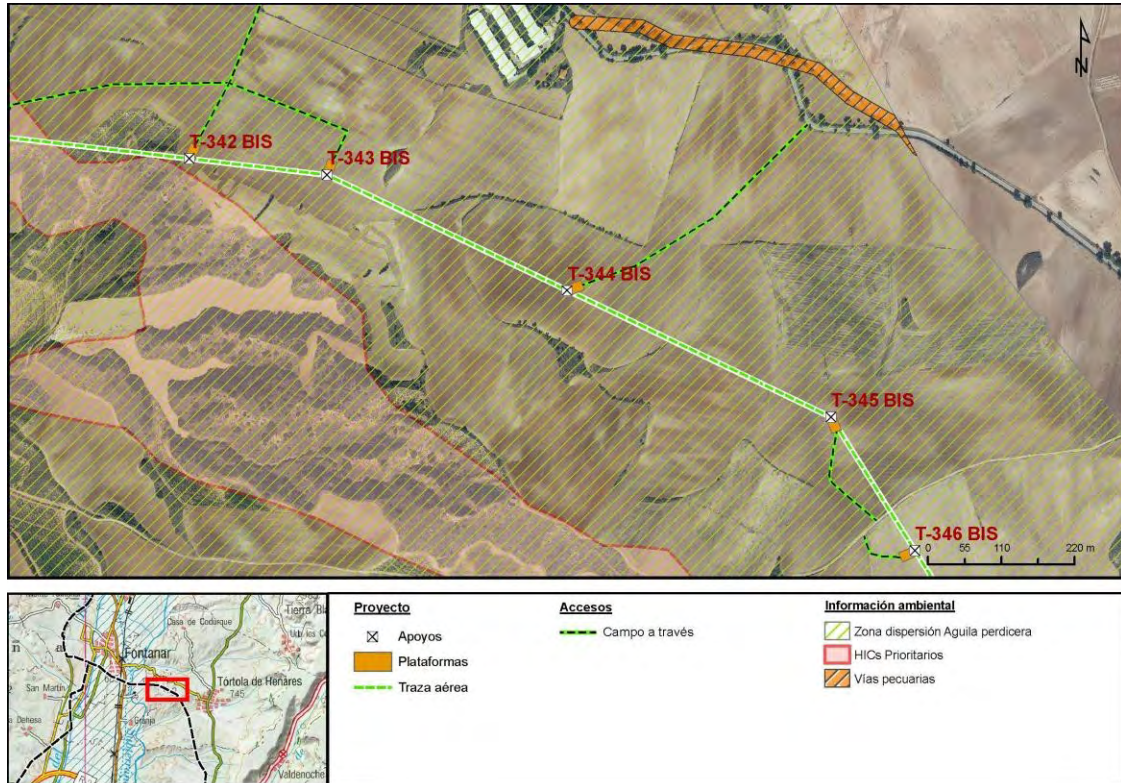
Vista del acceso y la parcela donde se localiza el apoyo T-343BIS.

| Número de apoyo: | | T-344BIS | | LEAT Cisneros | |
|--|------------|---|----|---------------------------------|----------|
| | | | | Tipo de acceso | Long (m) |
| Provincia: Guadalajara | | | | Nuevo a construir | - |
| Término municipal: Guadalajara | | | | Camino existente en buen estado | - |
| Coord. UTM (ETRS 89 Huso 30): | | | | Campo a través | 421,29 |
| X: | 487601,06 | | | Tramo con actuación | - |
| Y: | 4506706,33 | | | Camino existente a acondicionar | - |
| Características técnicas | | Se accedes desde la Ctra. GU-192 de Tórtola de Henares, se accede al apoyo campo a través de cultivos de secano | | | |
| Actuaciones a realizar en camino de acceso | | Movimiento de tierras | NO | | |
| | | Elementos a retirar/restituir | NO | | |

Descripción de las principales afecciones (acceso y zona de trabajo/plataforma):

| |
|---|
| <p><u>Medio físico:</u> Será necesaria la excavación de 25 m³ para la ejecución de las cimentaciones del apoyo.</p> |
| <p><u>Usos y vegetación:</u> Se afectará a 375 m² cultivos herbáceos de secano, para la creación de la base del apoyo y la plataforma de trabajo.</p> |
| <p><u>Hábitats de Interés Comunitario:</u> No se producirá afección a esta variable.</p> |
| <p><u>Fauna:</u> Especies propias de hábitats agrícolas y forestales abiertos. Afecta en su totalidad a una zona de dispersión del águila perdicera y una zona de importancia de aves esteparias.</p> |
| <p><u>Usos pecuarios y forestales:</u> No se producirá afección a esta variable.</p> |
| <p><u>Otros:</u> Acceso campo a través desde la Carretera de Tórtola.</p> |

Esquema de acceso al apoyo sobre ortofoto a escala 1: 8.000





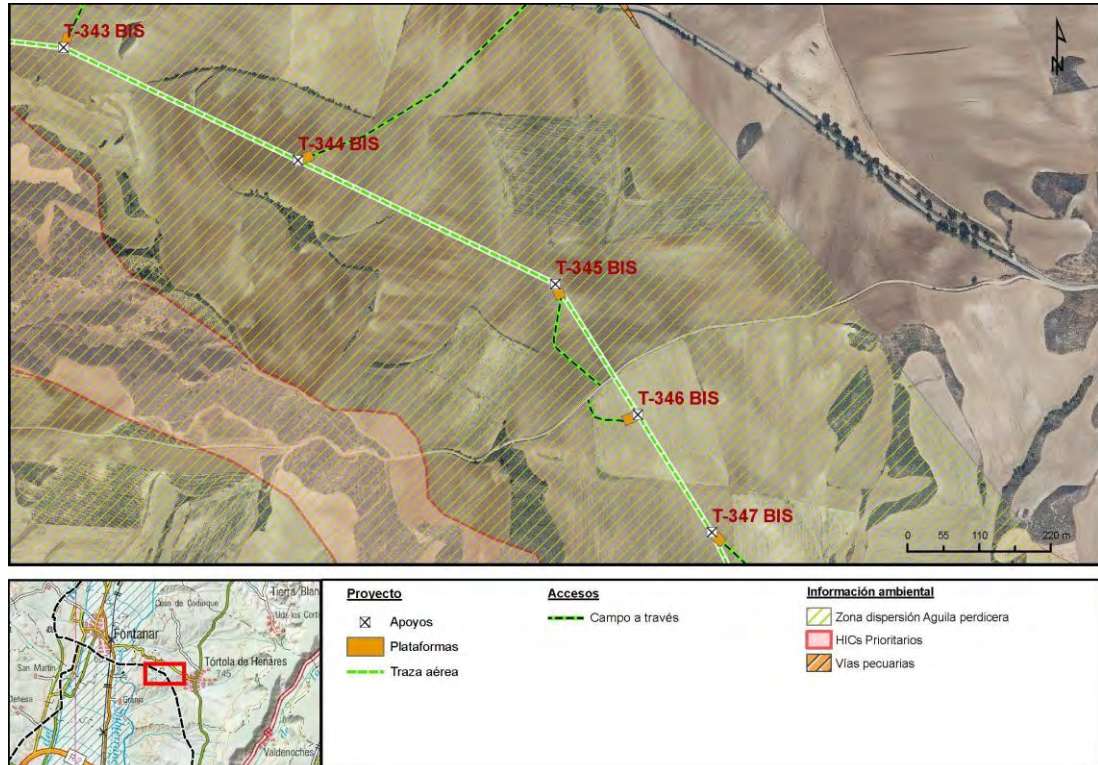
Vista del acceso y la parcela donde se localiza el apoyo T-344BIS

| Número de apoyo: | | T-345BIS | | LEAT Cisneros | |
|--|------------|---|----|---------------------------------|----------|
| | | | | Tipo de acceso | Long (m) |
| Provincia: Guadalajara | | | | Nuevo a construir | - |
| Término municipal: Tórtola de Henares | | | | Camino existente en buen estado | - |
| Coord. UTM (ETRS 89 Huso 30): | | | | Campo a través | 165,98 |
| X: | 487996,2 | | | Tramo con actuación | - |
| Y: | 4506516,35 | | | Camino existente a acondicionar | - |
| Características técnicas | | Se accede hasta el acceso por un camino en buen estado que parte desde la Ctra. GU-192 de Tórtola de Henares. Se accede al apoyo campo a través de cultivos de secano | | | |
| Actuaciones a realizar en camino de acceso | | Movimiento de tierras | NO | | |
| | | Elementos a retirar/restituir | NO | | |

Descripción de las principales afecciones (acceso y zona de trabajo/plataforma):

| |
|--|
| <p><u>Medio físico:</u></p> <p>Será necesaria la excavación de 25 m³ para la ejecución de las cimentaciones del apoyo. El acceso discurre evitando aquellas zonas de altas pendientes.</p> |
| <p><u>Usos y vegetación:</u></p> <p>Se afectará a 375 m² cultivos herbáceos de secano, para la creación de la base del apoyo y la plataforma de trabajo.</p> |
| <p><u>Hábitats de Interés Comunitario:</u></p> <p>No se producirá afección a esta variable.</p> |
| <p><u>Fauna:</u></p> <p>Especies propias de hábitats agrícolas y forestales abiertos. Afecta en su totalidad a una zona de dispersión del águila perdicera y una zona de importancia de aves esteparias.</p> |
| <p><u>Usos pecuarios y forestales:</u></p> <p>No se producirá afección a esta variable.</p> |
| <p><u>Otros:</u></p> <p>Acceso campo a través mediante un camino en buen estado.</p> |

Esquema de acceso al apoyo sobre ortofoto a escala 1: 8.000





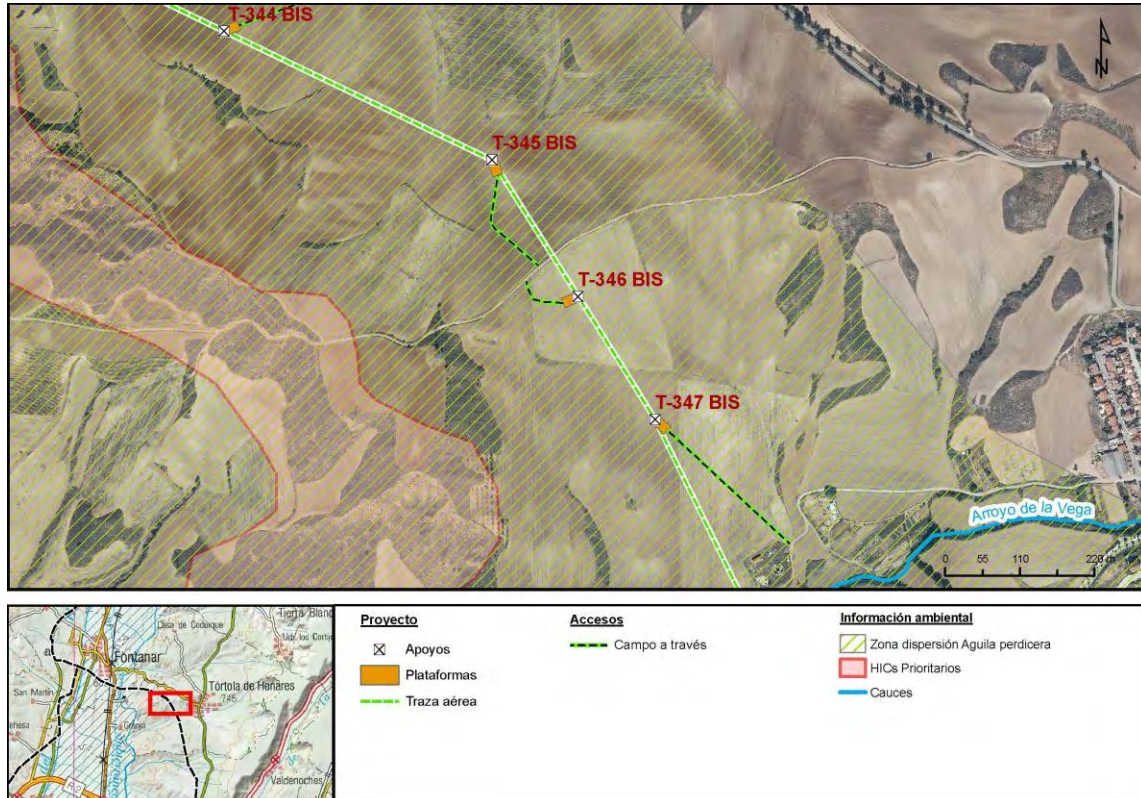
Vista del acceso y la parcela donde se localiza el apoyo T-345BIS

| Número de apoyo: | | T-346BIS | | LEAT Cisneros | |
|--|-----------|--|----|---------------------------------|----------|
| | | | | Tipo de acceso | Long (m) |
| Provincia: Guadalajara | | | | Nuevo a construir | - |
| Término municipal: Tórtola de Henares | | | | Camino existente en buen estado | - |
| Coord. UTM (ETRS 89 Huso 30): | | | | Campo a través | 73,60 |
| X: | 488122,45 | | | Tramo con actuación | - |
| Y: | 4506315,4 | | | Camino existente a acondicionar | - |
| Características técnicas | | Se accede hasta el acceso por un camino en buen estado que parte desde la Ctra. GU-192 de Tórtola de Henares. Se accede al apoyo campo a través de cultivos de secano. | | | |
| Actuaciones a realizar en camino de acceso | | Movimiento de tierras | NO | | |
| | | Elementos a retirar/restituir | NO | | |

Descripción de las principales afecciones (acceso y zona de trabajo/plataforma):

| |
|--|
| <p><u>Medio físico:</u></p> <p>Será necesaria la excavación de 25 m³ para la ejecución de las cimentaciones del apoyo.</p> |
| <p><u>Usos y vegetación:</u></p> <p>Se afectará a 350 m² cultivos herbáceos de secano, para la creación de la base del apoyo y la plataforma de trabajo.</p> |
| <p><u>Hábitats de Interés Comunitario:</u></p> <p>No se producirá afección a esta variable.</p> |
| <p><u>Fauna:</u></p> <p>Especies propias de hábitats agrícolas y forestales abiertos. Afecta en su totalidad a una zona de dispersión del águila perdicera y una zona de importancia de aves esteparias.</p> |
| <p><u>Usos pecuarios y forestales:</u></p> <p>No se producirá afección a esta variable.</p> |
| <p><u>Otros:</u></p> <p>Acceso campo a través desde camino en buen estado.</p> |

Esquema de acceso al apoyo sobre ortofoto a escala 1: 8.000





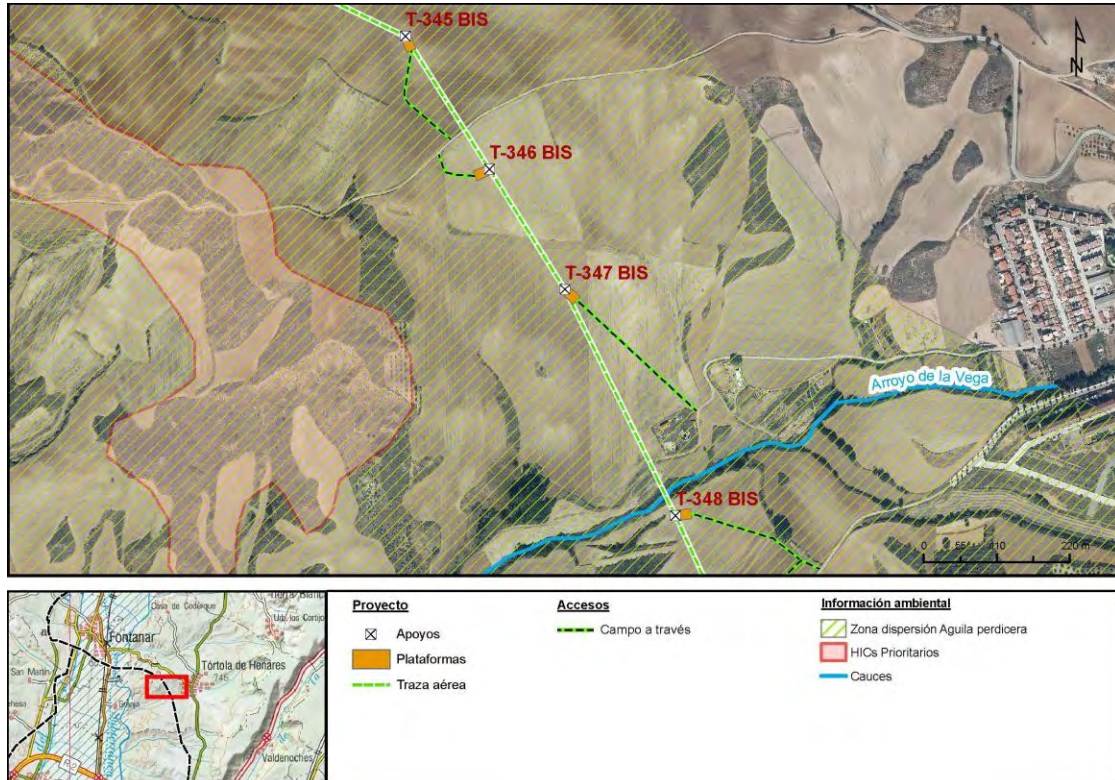
Vista del acceso y la parcela donde se localiza el apoyo T-346

| Número de apoyo: | | T-347BIS | | LEAT Cisneros | |
|--|------------|--|----|---------------------------------|----------|
| | | | | Tipo de acceso | Long (m) |
| Provincia: Guadalajara | | | | Nuevo a construir | - |
| Término municipal: Tórtola de Henares | | | | Camino existente en buen estado | - |
| Coord. UTM (ETRS 89 Huso 30): | | | | Campo a través | 245,96 |
| X: | 488236,26 | | | Tramo con actuación | - |
| Y: | 4506134,25 | | | Camino existente a acondicionar | - |
| Características técnicas | | Se accede a través de un camino en buen estado al final de la C. Federico García Lorca de Tórtola de Henares, se accede al apoyo campo a través de zona agrícola sin formación arbolada. | | | |
| Actuaciones a realizar en camino de acceso | | Movimiento de tierras | NO | | |
| | | Elementos a retirar/restituir | NO | | |

Descripción de las principales afecciones (acceso y zona de trabajo/plataforma):

| |
|---|
| <p><u>Medio físico:</u></p> <p>Será necesaria la excavación de 25 m³ para la ejecución de las cimentaciones del apoyo. Entre los vanos T-347BIS / T-348BIS cruza el arroyo de la Vega.</p> |
| <p><u>Usos y vegetación:</u></p> <p>Se afectará a 350 m² cultivos herbáceos de secano, para la creación de la base del apoyo y la plataforma de trabajo.</p> |
| <p><u>Hábitats de Interés Comunitario:</u></p> <p>No se producirá afección a esta variable.</p> |
| <p><u>Fauna:</u></p> <p>Especies propias de hábitats agrícolas y forestales abiertos. La plataforma y gran parte del acceso afecta a una zona de dispersión del águila perdicera y una zona de importancia de aves esteparias. Una pequeña parte del acceso sólo afecta a la zona de dispersión del águila perdicera.</p> |
| <p><u>Usos pecuarios y forestales:</u></p> <p>No se producirá afección a esta variable.</p> |
| <p><u>Otros:</u></p> <p>Acceso campo a través desde camino en buen estado.</p> <p>El acceso se inicia junto las instalaciones de la depuradora local del municipio de Tórtola de Henares.</p> |

Esquema de acceso al apoyo sobre ortofoto a escala 1: 8.000

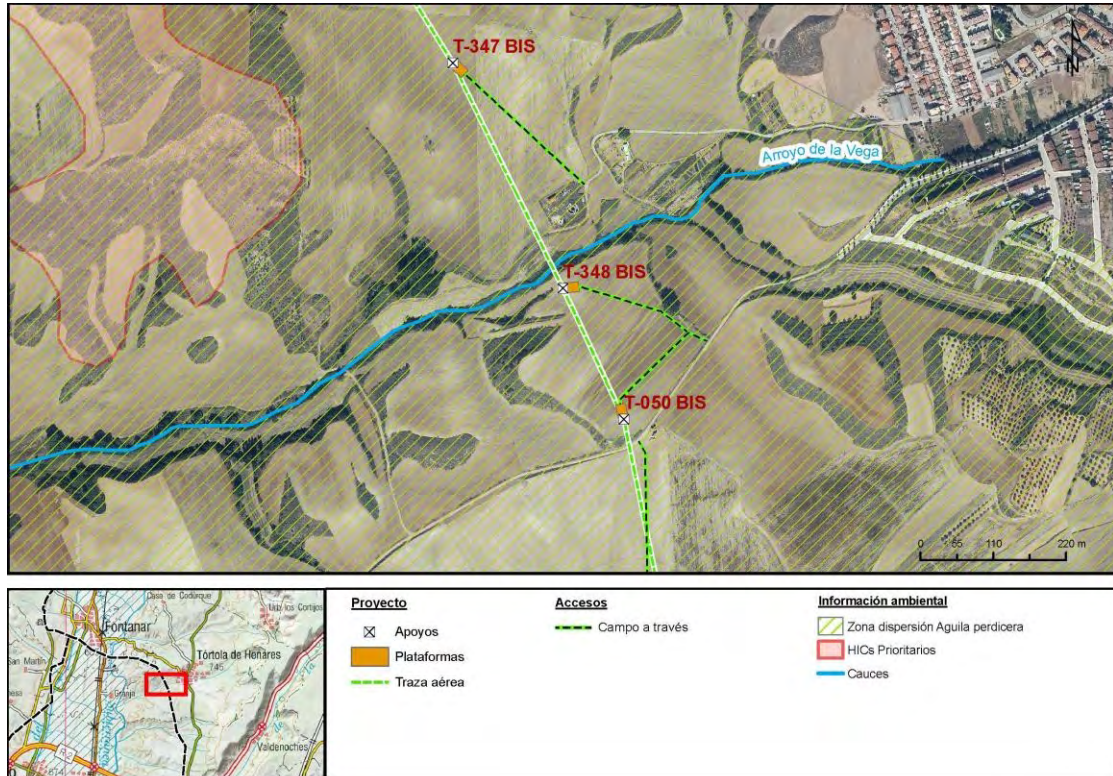


| Número de apoyo: | | T-348BIS | | LEAT Cisneros | |
|--|------------|--|----|---------------------------------|----------|
| | | | | Tipo de acceso | Long (m) |
| Provincia: Guadalajara | | | | Nuevo a construir | - |
| Término municipal: Tórtola de Henares | | | | Camino existente en buen estado | - |
| Coord. UTM (ETRS 89 Huso 30): | | | | Campo a través | 214,22 |
| X: | 488402,33 | | | Tramo con actuación | - |
| Y: | 4505793,15 | | | Camino existente a acondicionar | - |
| Características técnicas | | Se accede a través de un camino en buen estado al final del Cam. de la Cirolera del municipio Tórtola de Henares, se accede al apoyo campo a través de cultivos de secano. | | | |
| Actuaciones a realizar en camino de acceso | | Movimiento de tierras | NO | | |
| | | Elementos a retirar/restituir | NO | | |

Descripción de las principales afecciones (acceso y zona de trabajo/plataforma):

| |
|---|
| <p><u>Medio físico:</u></p> <p>Será necesaria la excavación de 25 m³ para la ejecución de las cimentaciones del apoyo. Vano T-347BIS / T-348BIS cruza el arroyo de la Vega.</p> |
| <p><u>Usos y vegetación:</u></p> <p>Se afectará a 375 m² cultivos herbáceos de secano, para la creación de la base del apoyo y la plataforma de trabajo.</p> |
| <p><u>Hábitats de Interés Comunitario:</u></p> <p>No se producirá afección a esta variable.</p> |
| <p><u>Fauna:</u></p> <p>Especies propias de hábitats agrícolas y forestales abiertos. La plataforma afecta a una zona de dispersión del águila perdicera y una zona de importancia de aves esteparias. El acceso afecta a la zona de dispersión del águila perdicera.</p> |
| <p><u>Usos pecuarios y forestales:</u></p> <p>No se producirá afección a esta variable.</p> |
| <p><u>Otros:</u></p> <p>Acceso campo a través desde camino en buen estado.</p> <p>El acceso, en su inicio campo a través, parte junto a un arroyo innominado.</p> |

Esquema de acceso al apoyo sobre ortofoto a escala 1: 8.000



| Número de apoyo: | | T-050BIS | | LEAT Cisneros | |
|--|------------|---|----|---------------------------------|----------|
| | | | | Tipo de acceso | Long (m) |
| Provincia: Guadalajara | | | | Nuevo a construir | - |
| Término municipal: Tórtola de Henares | | | | Camino existente en buen estado | - |
| Coord. UTM (ETRS 89 Huso 30): | | | | Campo a través | 182,83 |
| X: | 488494,06 | | | Tramo con actuación | - |
| Y: | 4505594,67 | | | Camino existente a acondicionar | - |
| Características técnicas | | Se accede a través de un camino en buen estado al final del Cam. de la Cirolera del municipio Tórtola de Henares, se accede al apoyo campo a través de cultivos de secano, a partir del acceso al apoyo 348BIS. | | | |
| Actuaciones a realizar en camino de acceso | | Movimiento de tierras | SI | | |
| | | Elementos a retirar/restituir | NO | | |

Descripción de las principales afecciones (acceso y zona de trabajo/plataforma):

| |
|---|
| <p><u>Medio físico:</u></p> <p>Será necesaria la excavación de 25 m³ para la ejecución de las cimentaciones del apoyo.</p> |
| <p><u>Usos y vegetación:</u></p> <p>Se afectará a 450 m² cultivos herbáceos de secano, para la creación de la base del apoyo y la plataforma de trabajo.</p> |
| <p><u>Hábitats de Interés Comunitario:</u></p> <p>No se producirá afección a esta variable.</p> |
| <p><u>Fauna:</u></p> <p>Especies propias de hábitats agrícolas y forestales abiertos. Afecta en su totalidad a una zona de dispersión del águila perdicera.</p> |
| <p><u>Usos pecuarios y forestales:</u></p> <p>No se producirá afección a esta variable.</p> |
| <p><u>Otros:</u></p> <p>Acceso campo a través desde camino en buen estado.</p> |

Esquema de acceso al apoyo sobre ortofoto a escala 1: 8.000



Proyecto

- ✕ Apoyos
- Plataformas
- Trazo aérea

Accesos

- Campo a través

Información ambiental

- Zona dispersión Aguila perdicera
- HICs Prioritarios
- Vías pecuarias
- Cauces



Plataforma apoyo



Acceso campo a través

| Número de apoyo: | | T-051BIS | LEAT Cisneros | |
|--|--|--|---------------------------------|----------|
| | | | Tipo de acceso | Long (m) |
| Provincia: | | Guadalajara | Nuevo a construir | - |
| Término municipal: | | Tórtola de Henares | Camino existente en buen estado | - |
| Coord. UTM (ETRS 89 Huso 30): | | | Campo a través | 256,09 |
| X: | | 488554,36 | Tramo con actuación | - |
| Y: | | 4505297,02 | Camino existente a acondicionar | - |
| Características técnicas | | Se accede a través de un camino en buen estado al final del Cam. de la Cirolera del municipio Tórtola de Henares, se accede al apoyo campo a través de zona agrícola sin formación arbolada. | | |
| Actuaciones a realizar en camino de acceso | | Movimiento de tierras | NO | |
| | | Elementos a retirar/restituir | NO | |

Descripción de las principales afecciones (acceso y zona de trabajo/plataforma):

| |
|--|
| <p><u>Medio físico:</u></p> <p>Será necesaria la excavación de 25 m³ para la ejecución de las cimentaciones del apoyo.</p> |
| <p><u>Usos y vegetación:</u></p> <p>Se afectará a 350 m² cultivos herbáceos de secano, para la creación de la base del apoyo y la plataforma de trabajo.</p> |
| <p><u>Hábitats de Interés Comunitario:</u></p> <p>No se producirá afección a esta variable.</p> |
| <p><u>Fauna:</u></p> <p>Especies propias de hábitats agrícolas y forestales abiertos. La plataforma y parte del acceso afecta a una zona de dispersión del águila perdicera y una zona de importancia de aves esteparias. Una pequeña parte del acceso afecta solo a la zona de dispersión del águila perdicera.</p> |
| <p><u>Usos pecuarios y forestales:</u></p> <p>No se producirá afección a esta variable.</p> |
| <p><u>Otros:</u></p> <p>Acceso campo a través desde camino en buen estado.</p> <p>El acceso cruza el gaseoducto Algete-Yela (ENAGAS).</p> |

Esquema de acceso al apoyo sobre ortofoto a escala 1: 8.000



Proyecto

- ⊠ Apoyos
- Plataformas
- Traza aérea

Accesos

- Campo a través

Información ambiental

- Zona dispersión Aguila perdicera
- HICs Prioritarios
- Vías pecuarias
- Cauces



Vista del acceso y la parcela donde se localiza el apoyo T-051



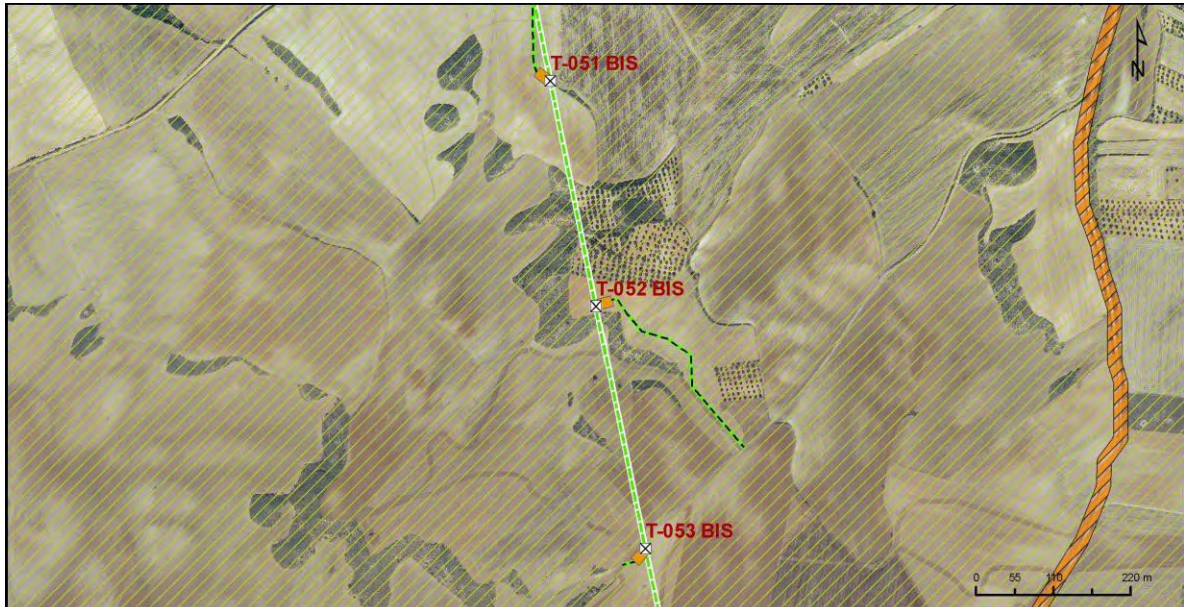
Cruce de gaseoducto en acceso

| Número de apoyo: | | T-052BIS | LEAT Cisneros | |
|--|------------|---|---------------------------------|----------|
| | | | Tipo de acceso | Long (m) |
| Provincia: Guadalajara | | | Nuevo a construir | - |
| Término municipal: Tórtola de Henares | | | Camino existente en buen estado | - |
| Coord. UTM (ETRS 89 Huso 30): | | | Campo a través | 303,11 |
| X: | 488619,35 | | Tramo con actuación | - |
| Y: | 4504976,24 | | Camino existente a acondicionar | - |
| Características técnicas | | Se accede al apoyo a través de un camino existente en buen estado que parte de la VR del Camino Viejo de la Torrecilla a Guadalajara, se accede al apoyo campo a través de cultivo herbáceos de secano. | | |
| Actuaciones a realizar en camino de acceso | | Movimiento de tierras | NO | |
| | | Elementos a retirar/restituir | NO | |

Descripción de las principales afecciones (acceso y zona de trabajo/plataforma):

| |
|--|
| <p><u>Medio físico:</u></p> <p>Será necesaria la excavación de 25 m³ para la ejecución de las cimentaciones del apoyo.</p> |
| <p><u>Usos y vegetación:</u></p> <p>Se afectará a 350 m² cultivos herbáceos de secano, para la creación de la base del apoyo y la plataforma de trabajo.</p> |
| <p><u>Hábitats de Interés Comunitario:</u></p> <p>No se producirá afección a esta variable.</p> |
| <p><u>Fauna:</u></p> <p>Especies propias de hábitats agrícolas y forestales abiertos. La plataforma y parte del acceso afecta a una zona de dispersión del águila perdicera y una zona de importancia de aves esteparias. Una pequeña parte del acceso afecta solo a la zona de dispersión del águila perdicera.</p> |
| <p><u>Usos pecuarios y forestales:</u></p> <p>No se producirá afección a esta variable.</p> |
| <p><u>Otros:</u></p> <p>Acceso campo a través desde camino en buen estado.</p> |

Esquema de acceso al apoyo sobre ortofoto a escala 1: 8.000



Proyecto

- ☒ Apoyos
- Plataformas
- Traza aérea

Accesos

- Campo a través

Información ambiental

- Zona dispersión Aguila perdicera
- Vías pecuarias



Vista del acceso y la parcela donde se localiza el apoyo T-052BIS.

| Número de apoyo: | | T-053BIS | LEAT Cisneros | |
|--|------------|--|---------------------------------|----------|
| | | | Tipo de acceso | Long (m) |
| Provincia: Guadalajara | | | Nuevo a construir | - |
| Término municipal: Tórtola de Henares | | | Camino existente en buen estado | - |
| Coord. UTM (ETRS 89 Huso 30): | | | Campo a través | 18,20 |
| X: | 488689,28 | Tramo con actuación | - | |
| Y: | 4504631,02 | Camino existente a acondicionar | - | |
| Características técnicas | | Se accede al apoyo a través de un camino existente en buen estado que parte de la VR del Camino Viejo de la Torrecilla a Guadalajara, se accede al apoyo campo a través de zona agrícola sin formación arbolada. | | |
| Actuaciones a realizar en camino de acceso | | Movimiento de tierras | NO | |
| | | Elementos a retirar/restituir | NO | |

Descripción de las principales afecciones (acceso y zona de trabajo/plataforma):

| |
|---|
| <p><u>Medio físico:</u></p> <p>Será necesaria la excavación de 25 m³ para la ejecución de las cimentaciones del apoyo.</p> |
| <p><u>Usos y vegetación:</u></p> <p>Se afectará a 350 m² cultivos herbáceos de secano, para la creación de la base del apoyo y la plataforma de trabajo.</p> |
| <p><u>Hábitats de Interés Comunitario:</u></p> <p>No se producirá afección a esta variable.</p> |
| <p><u>Fauna:</u></p> <p>Especies propias de hábitats agrícolas y forestales abiertos. El acceso y parte de la plataforma acceso afecta a una zona de dispersión del águila perdicera y una zona de importancia de aves esteparias. La gran mayoría de la plataforma afecta solo a la zona de dispersión del águila perdicera.</p> |
| <p><u>Usos pecuarios y forestales:</u></p> <p>No se producirá afección a esta variable.</p> |
| <p><u>Otros:</u></p> <p>Acceso campo a través desde camino en buen estado.</p> |

Esquema de acceso al apoyo sobre ortofoto a escala 1: 8.000



Proyecto

- ⊗ Apoyos
- Plataformas
- Traza aérea

Accesos

- Camino existente en buen estado
- Campo a través

Información ambiental

- Zona dispersión Águila perdicera
- HICs Prioritarios
- Vías pecuarias
- Cauces



Vista del acceso y la parcela donde se localiza el apoyo T-053BIS.

| Número de apoyo: | | T-054BIS | | LEAT Cisneros | |
|--|-----------|---|--|---------------------------------|----------|
| | | | | Tipo de acceso | Long (m) |
| Provincia: Guadalajara | | | | Nuevo a construir | - |
| Término municipal: Tórtola de Henares | | | | Camino existente en buen estado | 20,80 |
| Coord. UTM (ETRS 89 Huso 30): | | | | Campo a través | 481,63 |
| X: | 488774,71 | | | Tramo con actuación | - |
| Y: | 4504224,1 | | | Camino existente a acondicionar | - |
| Características técnicas | | Se accede al apoyo primero por camino existente en buen estado que parte de la VR del Camino Viejo de la Torrecilla a Guadalajara y, posteriormente campo a través de zona agrícola sin formación arbolada. | | | |
| Actuaciones a realizar en camino de acceso | | Movimiento de tierras | | NO | |
| | | Elementos a retirar/restituir | | NO | |

Descripción de las principales afecciones (acceso y zona de trabajo/plataforma):

| |
|---|
| <p><u>Medio físico:</u></p> <p>Será necesaria la excavación de 25 m³ para la ejecución de las cimentaciones del apoyo. El vano que discurre entre T-054BIS y T-054 cruza el arroyo de Monjardín.</p> |
| <p><u>Usos y vegetación:</u></p> <p>Se afectará a 350 m² cultivos herbáceos de secano, para la creación de la base del apoyo y la plataforma de trabajo.</p> |
| <p><u>Hábitats de Interés Comunitario:</u></p> <p>No se producirá afección a esta variable.</p> |
| <p><u>Fauna:</u></p> <p>Especies propias de hábitats agrícolas y forestales abiertos. El acceso y la plataforma acceso afecta a una zona de dispersión del águila perdicera.</p> |
| <p><u>Usos pecuarios y forestales:</u></p> <p>El acceso para llegar a la plataforma proviene de una vía pecuaria.</p> |
| <p><u>Otros:</u></p> <p>Acceso campo a través desde camino en buen estado.</p> |

Esquema de acceso al apoyo sobre ortofoto a escala 1: 8.000



Proyecto

- ☒ Apoyos
- Plataformas
- Traza aérea

Accesos

- Camino existente en buen estado
- Campo a través

Información ambiental

- Zona dispersión Águila perdicera
- HICs Prioritarios
- HICs No prioritarios
- Vías pecuarias
- Cauces



Vista de la plataforma del apoyo T-054bis



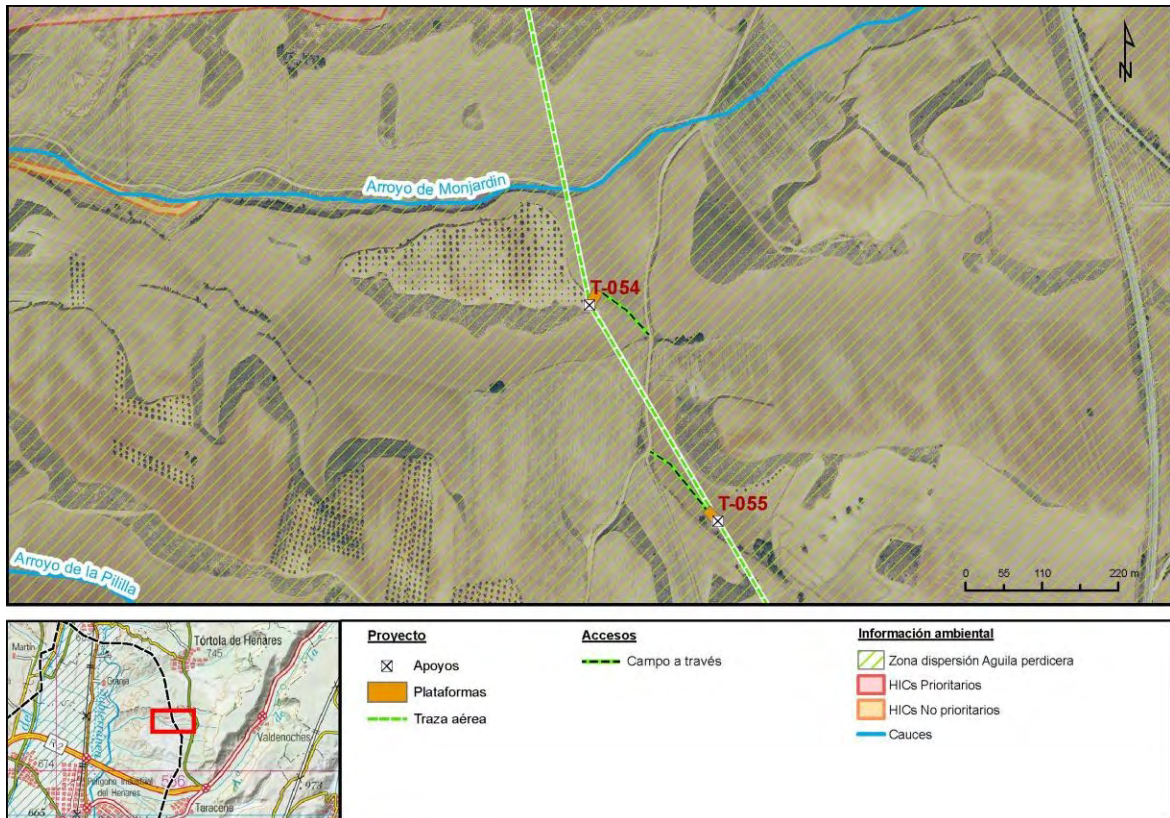
Acceso apoyo T-054bis camino existente en buen estado

| Número de apoyo: | | T-054 | | LEAT Cisneros | |
|--|------------|---|----|---------------------------------|----------|
| | | | | Tipo de acceso | Long (m) |
| Provincia: Guadalajara | | | | Nuevo a construir | - |
| Término municipal: Guadalajara | | | | Camino existente en buen estado | - |
| Coord. UTM (ETRS 89 Huso 30): | | | | Campo a través | 89,63 |
| X: | 488866,35 | | | Tramo con actuación | - |
| Y: | 4503787,56 | | | Camino existente a acondicionar | - |
| Características técnicas | | Se accede a través de un camino en buen estado que parte de la carretera CM-1003 al sur de Tórtola de Henares, se accede al apoyo campo a través de zona agrícola sin formación arbolada. | | | |
| Actuaciones a realizar en camino de acceso | | Movimiento de tierras | NO | | |
| | | Elementos a retirar/restituir | NO | | |

Descripción de las principales afecciones (acceso y zona de trabajo/plataforma):

| |
|--|
| <p><u>Medio físico:</u> Será necesaria la excavación de 25 m³ para la ejecución de las cimentaciones del apoyo.</p> |
| <p><u>Usos y vegetación:</u> Se afectará a 375 m² cultivos herbáceos de secano, con olivar, para la creación de la base del apoyo y la plataforma de trabajo.</p> |
| <p><u>Hábitats de Interés Comunitario:</u> No se producirá afección a esta variable.</p> |
| <p><u>Fauna:</u> Especies propias de hábitats agrícolas y forestales abiertos. Área de campeo de rapaces.</p> |
| <p><u>Usos pecuarios y forestales:</u> No se producirá afección a esta variable.</p> |
| <p><u>Otros:</u> Acceso desde camino en buen estado.</p> |

Esquema de acceso al apoyo sobre ortofoto a escala 1: 8.000





Vista de la plataforma del apoyo T-054



Acceso campo a través



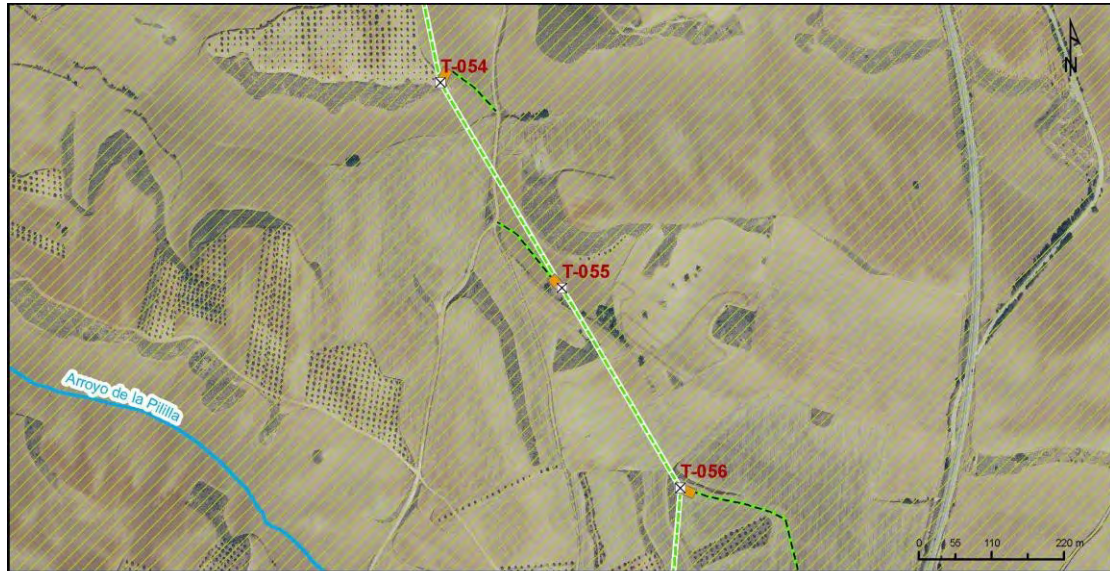
Cauce innominado situado en el margen izquierdo del inicio del acceso campo a través.

| Número de apoyo: | | T-055 | | LEAT Cisneros | |
|--|------------|--|----|---------------------------------|----------|
| | | | | Tipo de acceso | Long (m) |
| Provincia: Guadalajara | | | | Nuevo a construir | - |
| Término municipal: Guadalajara | | | | Camino existente en buen estado | - |
| Coord. UTM (ETRS 89 Huso 30): | | | | Campo a través | 116,92 |
| X: | 489050,22 | | | Tramo con actuación | - |
| Y: | 4503476,49 | | | Camino existente a acondicionar | - |
| Características técnicas | | Se accede a través de un camino en buen estado que parte de la carretera CM-1003 al sur de Tórtola de Henares, se accede al apoyo campo a través de zona agrícola sin formación arbolada | | | |
| Actuaciones a realizar en camino de acceso | | Movimiento de tierras | NO | | |
| | | Elementos a retirar/restituir | NO | | |

Descripción de las principales afecciones (acceso y zona de trabajo/plataforma):

| |
|--|
| <p><u>Medio físico:</u> Será necesaria la excavación de 25 m³ para la ejecución de las cimentaciones del apoyo.</p> |
| <p><u>Usos y vegetación:</u> Se afectará a 375 m² cultivos herbáceos de secano, para la creación de la base del apoyo y la plataforma de trabajo.</p> |
| <p><u>Hábitats de Interés Comunitario:</u> No se producirá afección a esta variable.</p> |
| <p><u>Fauna:</u> Especies propias de hábitats agrícolas y forestales abiertos. Área de campeo de rapaces.</p> |
| <p><u>Usos pecuarios y forestales:</u> No se producirá afección a esta variable.</p> |
| <p><u>Otros:</u> Acceso desde camino en buen estado.</p> |

Esquema de acceso al apoyo sobre ortofoto a escala 1: 8.000



Proyecto

- ☒ Apoyos
- Plataformas
- Traza aérea

Accesos

- Campo a través

Información ambiental

- Zona dispersión Águila perdicera
- Cauces



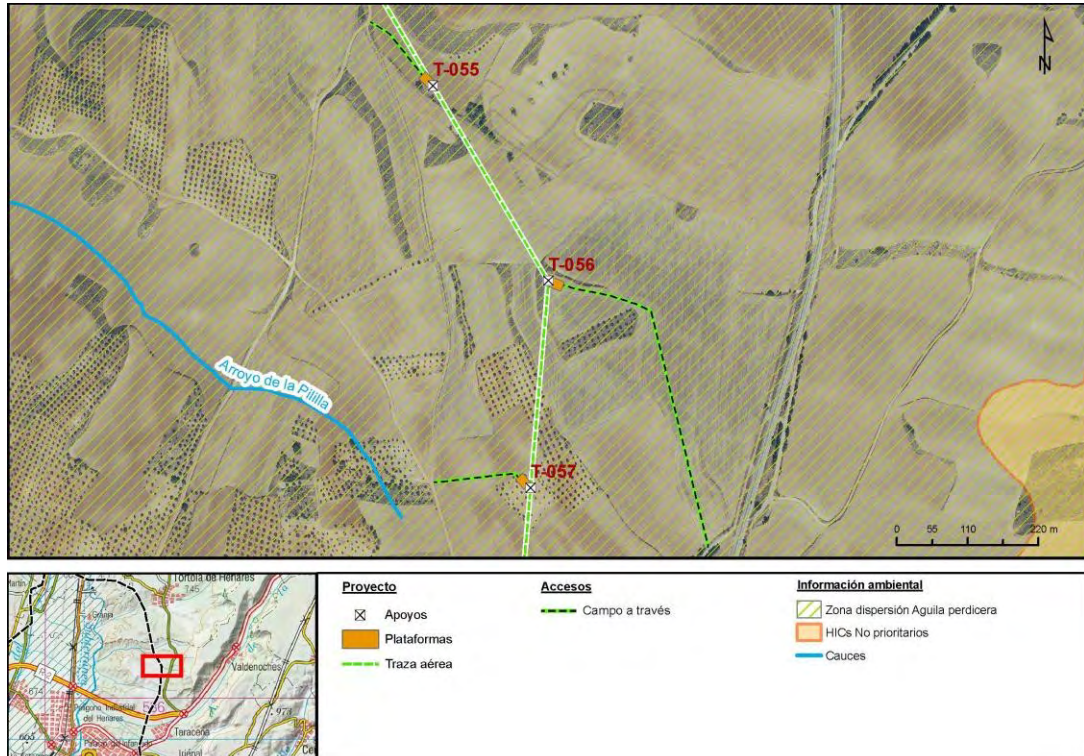
Vista del acceso y la parcela donde se localiza el apoyo T-055

| Número de apoyo: | | T-056 | | LEAT Cisneros | |
|--|------------|--|----|---------------------------------|----------|
| | | | | Tipo de acceso | Long (m) |
| Provincia: Guadalajara | | | | Nuevo a construir | - |
| Término municipal: Guadalajara | | | | Camino existente en buen estado | - |
| Coord. UTM (ETRS 89 Huso 30): | | | | Campo a través | 521,53 |
| X: | 489229,46 | | | Tramo con actuación | - |
| Y: | 4503173,25 | | | Camino existente a acondicionar | - |
| Características técnicas | | Se accede desde un camino en buen estado paralelo a la carretera CM-1003 al sur de Tórtola de Henares, se accede al apoyo campo a través de zona agrícola sin formación arbolada | | | |
| Actuaciones a realizar en camino de acceso | | Movimiento de tierras | NO | | |
| | | Elementos a retirar/restituir | NO | | |

Descripción de las principales afecciones (acceso y zona de trabajo/plataforma):

| |
|--|
| <p><u>Medio físico:</u> Será necesaria la excavación de 25 m³ para la ejecución de las cimentaciones del apoyo.</p> |
| <p><u>Usos y vegetación:</u> Se afectará a 375 m² cultivos herbáceos de secano, para la creación de la base del apoyo y la plataforma de trabajo.</p> |
| <p><u>Hábitats de Interés Comunitario:</u> No se producirá afección a esta variable.</p> |
| <p><u>Fauna:</u> Especies propias de hábitats agrícolas y forestales abiertos. Área de campeo de rapaces.</p> |
| <p><u>Usos pecuarios y forestales:</u> No se producirá afección a esta variable.</p> |
| <p><u>Otros:</u></p> |

Esquema de acceso al apoyo sobre ortofoto a escala 1: 8.000



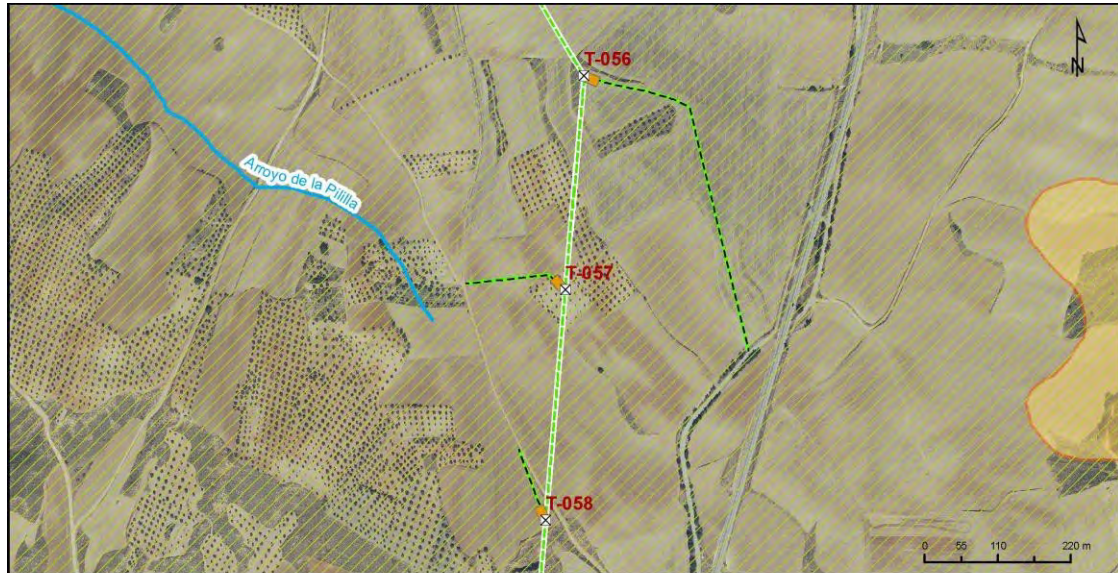
Vista del acceso y la parcela donde se localiza el apoyo T-056

| Número de apoyo: | | T-057 | LEAT Cisneros | |
|--|------------|--|---------------------------------|----------|
| | | | Tipo de acceso | Long (m) |
| Provincia: Guadalajara | | | Nuevo a construir | - |
| Término municipal: Guadalajara | | | Camino existente en buen estado | - |
| Coord. UTM (ETRS 89 Huso 30): | | | Campo a través | 134,66 |
| X: | 489201,97 | | Tramo con actuación | - |
| Y: | 4502851,26 | | Camino existente a acondicionar | - |
| Características técnicas | | Se accede a través de un camino en buen estado que parte de la carretera CM-1003 al sur de Tórtola de Henares, se accede al apoyo campo a través de zona agrícola sin formación arbolada | | |
| Actuaciones a realizar en camino de acceso | | Movimiento de tierras | NO | |
| | | Elementos a retirar/restituir | NO | |

Descripción de las principales afecciones (acceso y zona de trabajo/plataforma):

| |
|---|
| <p><u>Medio físico:</u></p> <p>Será necesaria la excavación de 25 m³ para la ejecución de las cimentaciones del apoyo. El vano cruza el Arroyo de la Pililla.</p> |
| <p><u>Usos y vegetación:</u></p> <p>Se afectará a 375 m² cultivos herbáceos de secano, con olivar, para la creación de la base del apoyo y la plataforma de trabajo. El olivar se verá afectado por 3 trasplantes (o talas) y 3 podas.</p> |
| <p><u>Hábitats de Interés Comunitario:</u></p> <p>No se producirá afección a esta variable.</p> |
| <p><u>Fauna:</u></p> <p>Especies propias de hábitats agrícolas y forestales abiertos. Área de campeo de rapaces.</p> |
| <p><u>Usos pecuarios y forestales:</u></p> <p>No se producirá afección a esta variable.</p> |
| <p><u>Otros:</u></p> <p>Acceso desde camino en buen estado.</p> |

Esquema de acceso al apoyo sobre ortofoto a escala 1: 8.000



Proyecto

- ⊗ Apoyos
- Plataformas
- Traza aérea

Accesos

- Campo a través

Información ambiental

- Zona dispersión Águila perdicera
- HICs No prioritarios
- Montes en Régimen Especial
- Cauces



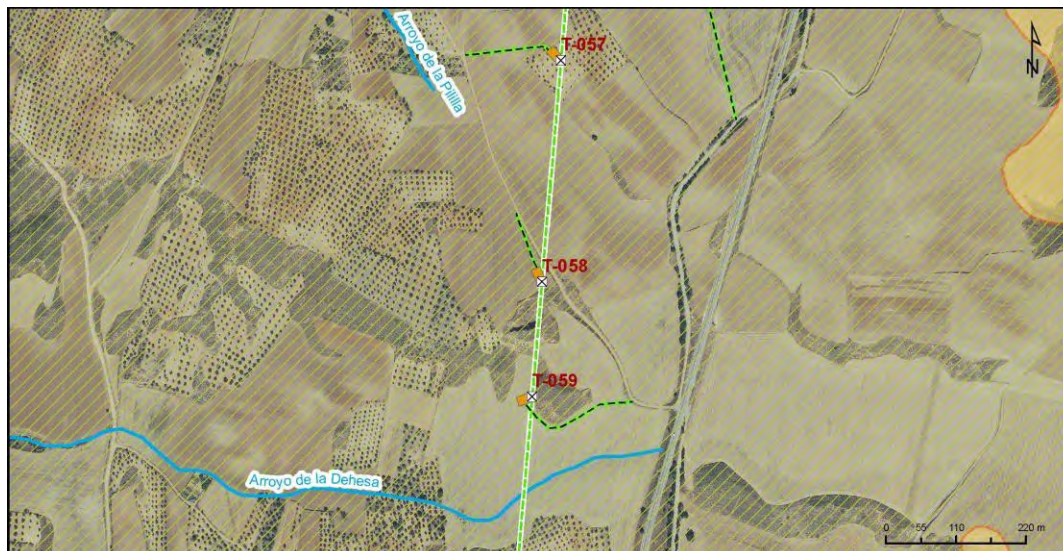
Vista del acceso y la parcela donde se localiza el apoyo T-057

| Número de apoyo: | | T-058 | | LEAT Cisneros | |
|--|------------|--|----|---------------------------------|----------|
| | | | | Tipo de acceso | Long (m) |
| Provincia: Guadalajara | | | | Nuevo a construir | - |
| Término municipal: Guadalajara | | | | Camino existente en buen estado | - |
| Coord. UTM (ETRS 89 Huso 30): | | | | Campo a través | 91,47 |
| X: | 489172,25 | | | Tramo con actuación | - |
| Y: | 4502503,08 | | | Camino existente a acondicionar | - |
| Características técnicas | | Se accede a través de un camino en buen estado que parte de la carretera CM-1003 al sur de Tórtola de Henares, se accede al apoyo campo a través de zona agrícola sin formación arbolada | | | |
| Actuaciones a realizar en camino de acceso | | Movimiento de tierras | NO | | |
| | | Elementos a retirar/restituir | NO | | |

Descripción de las principales afecciones (acceso y zona de trabajo/plataforma):

| |
|--|
| <p><u>Medio físico:</u> Será necesaria la excavación de 25 m³ para la ejecución de las cimentaciones del apoyo.</p> |
| <p><u>Usos y vegetación:</u> Se afectará a 375 m² cultivos herbáceos de secano, para la creación de la base del apoyo y la plataforma de trabajo.</p> |
| <p><u>Hábitats de Interés Comunitario:</u> No se producirá afección a esta variable.</p> |
| <p><u>Fauna:</u> Especies propias de hábitats agrícolas y forestales abiertos. Área de campeo de rapaces.</p> |
| <p><u>Usos pecuarios y forestales:</u> No se producirá afección a esta variable.</p> |
| <p><u>Otros:</u> Acceso desde camino en buen estado,.</p> |

Esquema de acceso al apoyo sobre ortofoto a escala 1: 8.000



Proyecto

- ⊗ Apoyos
- Plataformas
- Traza aérea

Accesos

- Campo a través

Información ambiental

- Zona dispersión Águila perdicera
- HCs No prioritarios
- Montes en Régimen Especial
- Cauces



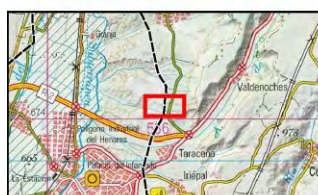
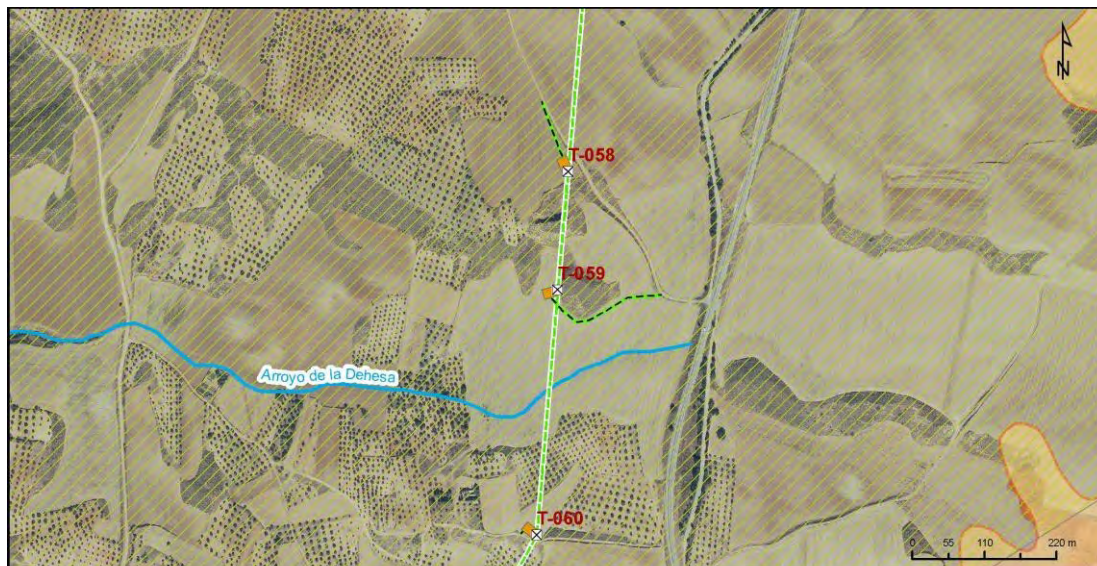
Vista del acceso y la parcela donde se localiza el apoyo T-058

| Número de apoyo: | | T-059 | | LEAT Cisneros | |
|--|------------|---|----|---------------------------------|----------|
| | | | | Tipo de acceso | Long (m) |
| Provincia: Guadalajara | | | | Nuevo a construir | - |
| Término municipal: Guadalajara | | | | Camino existente en buen estado | - |
| Coord. UTM (ETRS 89 Huso 30): | | | | Campo a través | 193,26 |
| X: | 489156,82 | | | Tramo con actuación | - |
| Y: | 4502322,38 | | | Camino existente a acondicionar | - |
| Características técnicas | | Se accede a través de un camino en buen estado que parte de la carretera CM-1003 al sur de Tórtola de Henares, se accede al apoyo campo a través de cultivos de secano, cerca de pastizal xerofítico sin afectarlo. | | | |
| Actuaciones a realizar en camino de acceso | | Movimiento de tierras | NO | | |
| | | Elementos a retirar/restituir | NO | | |

Descripción de las principales afecciones (acceso y zona de trabajo/plataforma):

| |
|---|
| <p><u>Medio físico:</u></p> <p>Será necesaria la excavación de 25 m³ para la ejecución de las cimentaciones del apoyo. El vano T-059 / T-060 cruza el Arroyo de la Dehesa.</p> |
| <p><u>Usos y vegetación:</u></p> <p>Se afectará a 30,81 m² de pastizal xerofítico (atochar) y a 369,19 m² cultivos herbáceos de secano, para la creación de la base del apoyo y la plataforma de trabajo.</p> |
| <p><u>Hábitats de Interés Comunitario:</u></p> <p>No se producirá afección a esta variable.</p> |
| <p><u>Fauna:</u></p> <p>Especies propias de hábitats agrícolas y forestales abiertos. Área de campeo de rapaces. Zona de dispersión del Águila perdicera.</p> |
| <p><u>Usos pecuarios y forestales:</u></p> <p>No se producirá afección a esta variable.</p> |
| <p><u>Otros:</u></p> |

Esquema de acceso al apoyo sobre ortofoto a escala 1: 8.000



Proyecto

- ☒ Apoyos
- Plataformas
- Traza aérea

Accesos

- Campo a través

Información ambiental

- Zona dispersión Águila perdicera
- HICs No prioritarios
- Montes en Régimen Especial
- Cauces



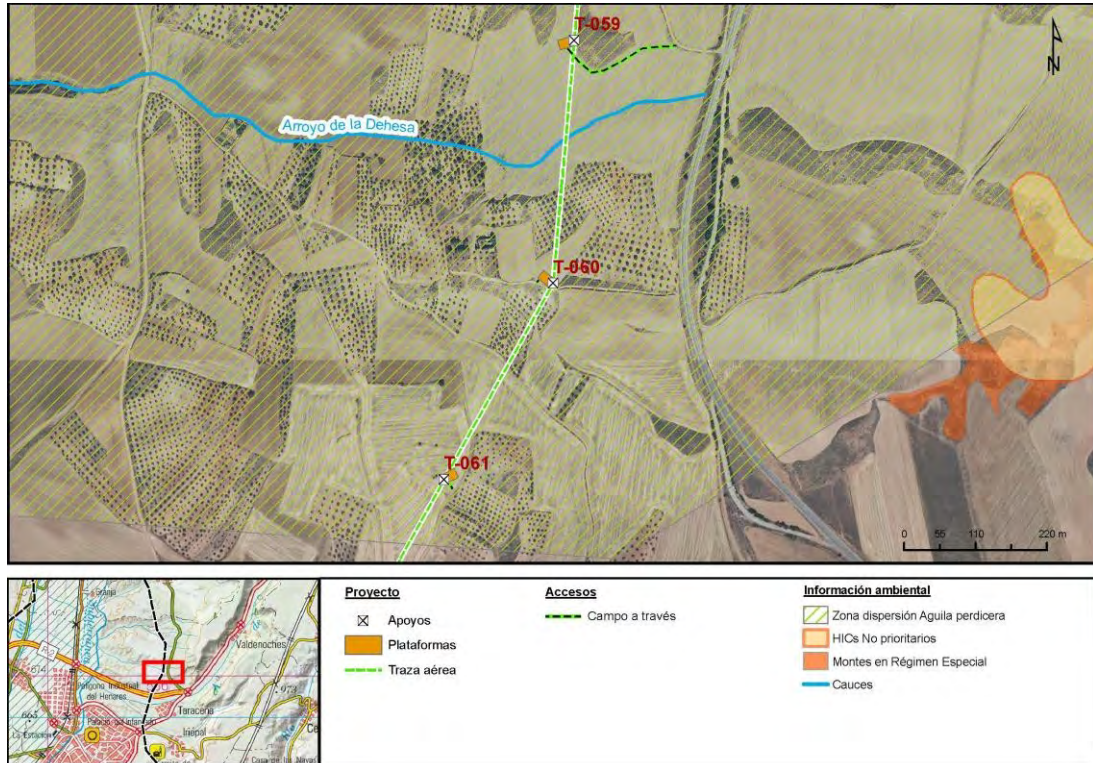
Vista del acceso y la parcela donde se localiza el apoyo T-059

| Número de apoyo: | | T-060 | | LEAT Cisneros | |
|--|------------|---|--|---------------------------------|----------|
| | | | | Tipo de acceso | Long (m) |
| Provincia: Guadalajara | | | | Nuevo a construir | - |
| Término municipal: Guadalajara | | | | Camino existente en buen estado | - |
| Coord. UTM (ETRS 89 Huso 30): | | | | Campo a través | 4,64 |
| X: | 489124,85 | | | Tramo con actuación | - |
| Y: | 4501947,94 | | | Camino existente a acondicionar | - |
| Características técnicas | | Se accede a través de un camino en buen estado que parte de la carretera CM-1003 al sur de Tórtola de Henares, se accede al apoyo campo a través de cultivos de secano. | | | |
| Actuaciones a realizar en camino de acceso | | Movimiento de tierras | | NO | |
| | | Elementos a retirar/restituir | | NO | |

Descripción de las principales afecciones (acceso y zona de trabajo/plataforma):

| |
|---|
| <p><u>Medio físico:</u></p> <p>Será necesaria la excavación de 25 m³ para la ejecución de las cimentaciones del apoyo. El vano T-059 / T-060 cruza el Arroyo de la Dehesa.</p> |
| <p><u>Usos y vegetación:</u></p> <p>Se afectará a 375 m² cultivos herbáceos de secano, para la creación de la base del apoyo y la plataforma de trabajo.</p> |
| <p><u>Hábitats de Interés Comunitario:</u></p> <p>No se producirá afección a esta variable.</p> |
| <p><u>Fauna:</u></p> <p>Especies propias de hábitats agrícolas y forestales abiertos. Área de campeo de rapaces. Zona de dispersión del Águila perdicera.</p> |
| <p><u>Usos pecuarios y forestales:</u></p> <p>No se producirá afección a esta variable.</p> |
| <p><u>Otros:</u></p> <p>Acceso desde camino en buen estado.</p> |

Esquema de acceso al apoyo sobre ortofoto a escala 1: 8.000



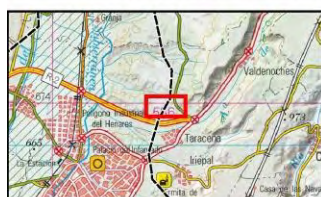
Vista del acceso y la parcela donde se localiza el apoyo T-060

| Número de apoyo: | | T-061 | | LEAT Cisneros | |
|--|-----------|---|----|---------------------------------|----------|
| | | | | Tipo de acceso | Long (m) |
| Provincia: Guadalajara | | | | Nuevo a construir | - |
| Término municipal: Guadalajara | | | | Camino existente en buen estado | - |
| Coord. UTM (ETRS 89 Huso 30): | | | | Campo a través | 12,02 |
| X: | 488957,2 | | | Tramo con actuación | - |
| Y: | 4501645,1 | | | Camino existente a acondicionar | - |
| Características técnicas | | Se accede a través de un camino en buen estado paralelo al camino Polígono Spod62, se accede a través de zona agrícola. | | | |
| Actuaciones a realizar en camino de acceso | | Movimiento de tierras | NO | | |
| | | Elementos a retirar/restituir | NO | | |

Descripción de las principales afecciones (acceso y zona de trabajo/plataforma):

| |
|--|
| <p><u>Medio físico:</u> Será necesaria la excavación de 25 m³ para la ejecución de las cimentaciones del apoyo.</p> |
| <p><u>Usos y vegetación:</u> Se afectará a 350 m² cultivos herbáceos de secano, para la creación de la base del apoyo y la plataforma de trabajo.</p> |
| <p><u>Hábitats de Interés Comunitario:</u> No se producirá afección a esta variable.</p> |
| <p><u>Fauna:</u> Especies propias de hábitats agrícolas y forestales abiertos. Área de campeo de rapaces. Zona de dispersión del Águila perdicera.</p> |
| <p><u>Usos pecuarios y forestales:</u> No se producirá afección a esta variable.</p> |
| <p><u>Otros:</u> Acceso desde camino en buen estado.</p> |

Esquema de acceso al apoyo sobre ortofoto a escala 1: 8.000



Proyecto

- ☒ Apoyos
- Plataformas
- Traza aérea

Accesos

- Campo a través

Información ambiental

- Zona dispersión Águila perdicera
- HCs No prioritarios
- Montes en Régimen Especial



Vista del acceso y la parcela donde se localiza el apoyo T-061

| Número de apoyo: | | T-062 | LEAT Cisneros | |
|--|------------|--|---------------------------------|----------|
| | | | Tipo de acceso | Long (m) |
| Provincia: Guadalajara | | | Nuevo a construir | - |
| Término municipal: Guadalajara | | | Camino existente en buen estado | - |
| Coord. UTM (ETRS 89 Huso 30): | | | Campo a través | 117,20 |
| X: | 488787,83 | | Tramo con actuación | - |
| Y: | 4501339,16 | | Camino existente a acondicionar | - |
| Características técnicas | | Se accede a través de un camino en buen estado paralelo al camino Polígono Spodç62, se accede a través de través de zona agrícola. | | |
| Actuaciones a realizar en camino de acceso | | Movimiento de tierras | NO | |
| | | Elementos a retirar/restituir | NO | |

Descripción de las principales afecciones (acceso y zona de trabajo/plataforma):

| |
|---|
| <p><u>Medio físico:</u></p> <p>Será necesaria la excavación de 25 m³ para la ejecución de las cimentaciones del apoyo.</p> |
| <p><u>Usos y vegetación:</u></p> <p>Se afectará a 375 m² cultivos herbáceos de secano, para la creación de la base del apoyo y la plataforma de trabajo.</p> |
| <p><u>Hábitats de Interés Comunitario:</u></p> <p>No se producirá afección a esta variable.</p> |
| <p><u>Fauna:</u></p> <p>Especies propias de hábitats agrícolas y forestales abiertos. Área de campeo de rapaces.</p> |
| <p><u>Usos pecuarios y forestales:</u></p> <p>No se producirá afección a esta variable.</p> |
| <p><u>Otros:</u></p> <p>Acceso desde camino en buen estado.</p> |

Esquema de acceso al apoyo sobre ortofoto a escala 1: 8.000



Proyecto

- ☒ Apoyos
- Plataformas
- Traza aérea

Accesos

- Campo a través

Información ambiental

- Zona dispersión Águila perdicera
- Cauces



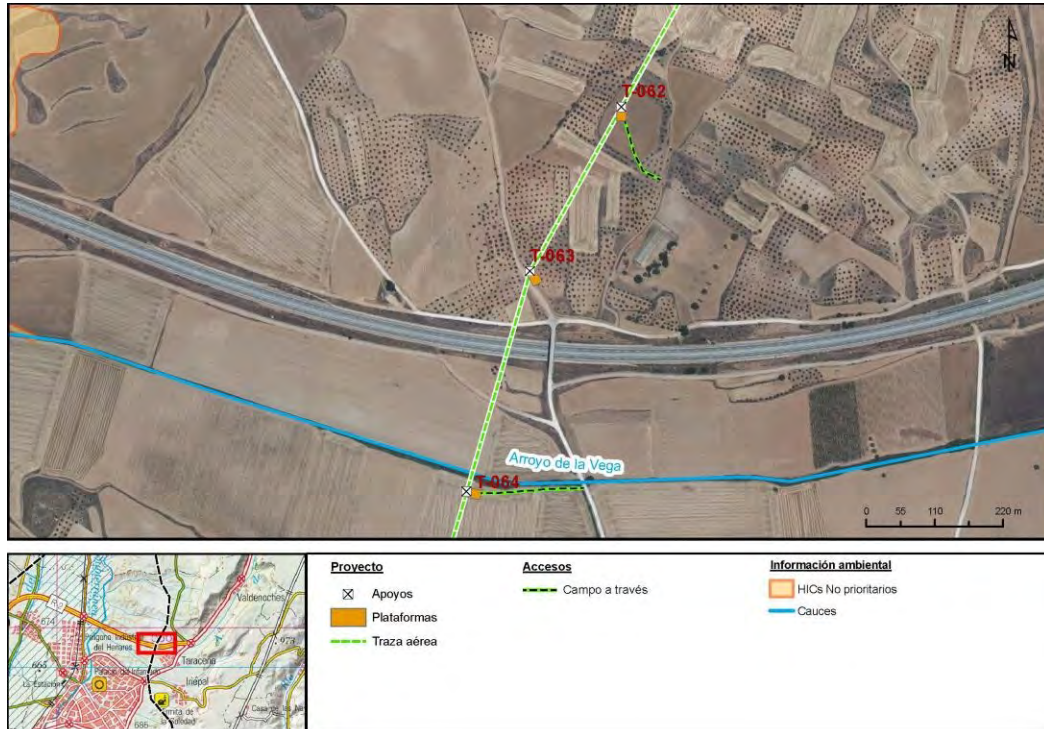
Vista del acceso y la parcela donde se localiza el apoyo T-062

| Número de apoyo: | | T-063 | | LEAT Cisneros | |
|--|------------|---|----|---------------------------------|----------|
| | | | | Tipo de acceso | Long (m) |
| Provincia: Guadalajara | | | | Nuevo a construir | - |
| Término municipal: Guadalajara | | | | Camino existente en buen estado | - |
| Coord. UTM (ETRS 89 Huso 30): | | | | Campo a través | - |
| X: | 488641,25 | | | Tramo con actuación | - |
| Y: | 4501074,37 | | | Camino existente a acondicionar | - |
| Características técnicas | | Este apoyo no precisa de acceso dada su proximidad al camino público denominado Polígono Spodç62. La pendiente del acceso es ligera. | | | |
| Actuaciones a realizar en camino de acceso | | Movimiento de tierras | NO | | |
| | | Elementos a retirar/restituir | NO | | |

Descripción de las principales afecciones (acceso y zona de trabajo/plataforma):

| |
|--|
| <p><u>Medio físico:</u></p> <p>Será necesaria la excavación de 25 m³ para la ejecución de las cimentaciones del apoyo. El vano T-063 / T-064 cruza el Arroyo de la Vega.</p> |
| <p><u>Usos y vegetación:</u></p> <p>Se afectará a 375 m² cultivos herbáceos de secano, con olivar, para la creación de la base del apoyo y la plataforma de trabajo. Será necesario trasplantar o talar 6 olivos.</p> |
| <p><u>Hábitats de Interés Comunitario:</u></p> <p>No se producirá afección a esta variable.</p> |
| <p><u>Fauna:</u></p> <p>Especies propias de hábitats agrícolas y forestales abiertos. Área de campeo de rapaces.</p> |
| <p><u>Usos pecuarios y forestales:</u></p> <p>En algunos planos el camino aparece como Vereda del Camino Real Viejo, pero no en la cartografía oficial de Vías Pecuarias.</p> |
| <p><u>Otros:</u></p> <p>El vano T-063 / T-064 cruza la autovía R2.</p> |

Esquema de acceso al apoyo sobre ortofoto a escala 1: 8.000



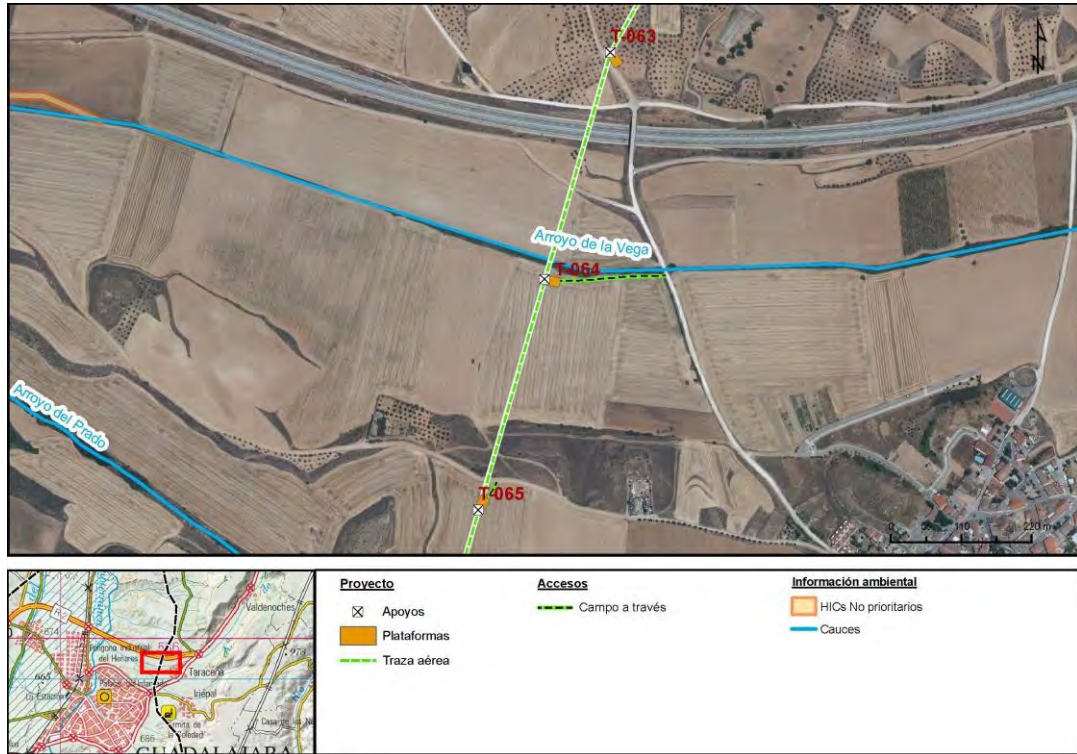
Vista del acceso y la parcela donde se localiza el apoyo T-063

| Número de apoyo: | | T-064 | | LEAT Cisneros | |
|--|------------|---|----|---------------------------------|----------|
| | | | | Tipo de acceso | Long (m) |
| Provincia: Guadalajara | | | | Nuevo a construir | - |
| Término municipal: Guadalajara | | | | Camino existente en buen estado | - |
| Coord. UTM (ETRS 89 Huso 30): | | | | Campo a través | 165,68 |
| X: | 488539,23 | | | Tramo con actuación | - |
| Y: | 4500719,36 | | | Camino existente a acondicionar | - |
| Características técnicas | | Acceso desde camino en buen estado denominado Polígono Spodç62, se accede al apoyo campo a través de zona de cultivos herbáceos de secano junto al Arroyo de la Vega. | | | |
| Actuaciones a realizar en camino de acceso | | Movimiento de tierras | NO | | |
| | | Elementos a retirar/restituir | NO | | |

Descripción de las principales afecciones (acceso y zona de trabajo/plataforma):

| |
|---|
| <p><u>Medio físico:</u></p> <p>Será necesaria la excavación de 25 m³ para la ejecución de las cimentaciones del apoyo. El vano T-063 / T-064 cruza el Arroyo de la Vega.</p> |
| <p><u>Usos y vegetación:</u></p> <p>Se afectará a 350 m² cultivos herbáceos de secano, para la creación de la base del apoyo y la plataforma de trabajo.</p> |
| <p><u>Hábitats de Interés Comunitario:</u></p> <p>No se producirá afección a esta variable.</p> |
| <p><u>Fauna:</u></p> <p>Especies propias de hábitats agrícolas y forestales abiertos. Área de campeo de rapaces.</p> |
| <p><u>Usos pecuarios y forestales:</u></p> <p>No se producirá afección a esta variable.</p> |
| <p><u>Otros:</u></p> <p>El vano T-063 / T-064 cruza la autovía R2.</p> |

Esquema de acceso al apoyo sobre ortofoto a escala 1: 8.000








Vista del acceso y la parcela donde se localiza el apoyo T-064

| Número de apoyo: | | T-065 | LEAT Cisneros | |
|--|-----------|---|---------------------------------|----------|
| | | | Tipo de acceso | Long (m) |
| Provincia: Guadalajara | | | Nuevo a construir | - |
| Término municipal: Guadalajara | | | Camino existente en buen estado | - |
| Coord. UTM (ETRS 89 Huso 30): | | | Campo a través | 29,33 |
| X: | 488435,48 | | Tramo con actuación | - |
| Y: | 4500358,3 | | Camino existente a acondicionar | - |
| Características técnicas | | Acceso desde camino en buen estado denominado Polígono Spppç61 que pasa junto al cementerio de Taracena, se accede al apoyo campo a través de zona de cultivos herbáceos de secano. | | |
| Actuaciones a realizar en camino de acceso | | Movimiento de tierras | NO | |
| | | Elementos a retirar/restituir | NO | |

Descripción de las principales afecciones (acceso y zona de trabajo/plataforma):

| |
|--|
| <p><u>Medio físico:</u> Será necesaria la excavación de 25 m³ para la ejecución de las cimentaciones del apoyo.</p> |
| <p><u>Usos y vegetación:</u> Se afectará a 350 m² cultivos herbáceos de secano, para la creación de la base del apoyo y la plataforma de trabajo.</p> |
| <p><u>Hábitats de Interés Comunitario:</u> No se producirá afección a esta variable.</p> |
| <p><u>Fauna:</u> Especies propias de hábitats agrícolas y forestales abiertos. Área de campeo de rapaces.</p> |
| <p><u>Usos pecuarios y forestales:</u> No se producirá afección a esta variable.</p> |
| <p><u>Otros:</u> Acceso desde camino en buen estado, que pasa junto al cementerio de Taracena.</p> |



| Proyecto | Accesos | Información ambiental |
|---|--|--|
|  Apoyos |  Campo a través |  Cauces |
|  Plataformas | | |
|  Traza aérea | | |



Vista del acceso y la parcela donde se localiza el apoyo T-065

| Número de apoyo: | | T-066 | | LEAT Cisneros | |
|--|-----------|--|--|---------------------------------|----------|
| | | | | Tipo de acceso | Long (m) |
| Provincia: Guadalajara | | | | Nuevo a construir | - |
| Término municipal: Guadalajara | | | | Camino existente en buen estado | - |
| Coord. UTM (ETRS 89 Huso 30): | | | | Campo a través | 320,55 |
| X: | 488344,47 | | | Tramo con actuación | - |
| Y: | 4500041,6 | | | Camino existente a acondicionar | - |
| Características técnicas | | Acceso desde un camino en buen estado que parte de la Av. Guadalajara al suroeste de Taracena, se accede al apoyo campo a través de cultivos herbáceos sin formación arbolada. | | | |
| Actuaciones a realizar en camino de acceso | | Movimiento de tierras | | NO | |
| | | Elementos a retirar/restituir | | NO | |

Descripción de las principales afecciones (acceso y zona de trabajo/plataforma):

| |
|--|
| <p><u>Medio físico:</u></p> <p>Será necesaria la excavación de 25 m³ para la ejecución de las cimentaciones del apoyo. El vano T-066 / T-067 cruza el Arroyo del Prado.</p> |
| <p><u>Usos y vegetación:</u></p> <p>Se afectará a 350 m² cultivos herbáceos de secano, para la creación de la base del apoyo y la plataforma de trabajo.</p> |
| <p><u>Hábitats de Interés Comunitario:</u></p> <p>No se producirá afección a esta variable.</p> |
| <p><u>Fauna:</u></p> <p>Especies propias de hábitats agrícolas y forestales abiertos. Área de campeo de rapaces.</p> |
| <p><u>Usos pecuarios y forestales:</u></p> <p>No se producirá afección a esta variable.</p> |
| <p><u>Otros:</u></p> <p>Acceso desde camino en buen estado, enfrente de la planta de caolines y sílices.</p> |

Esquema de acceso al apoyo sobre ortofoto a escala 1: 8.000



Proyecto

- ✕ Apoyos
- Plataformas
- Traza aérea

Accesos

- Campo a través

Información ambiental

- Cauces



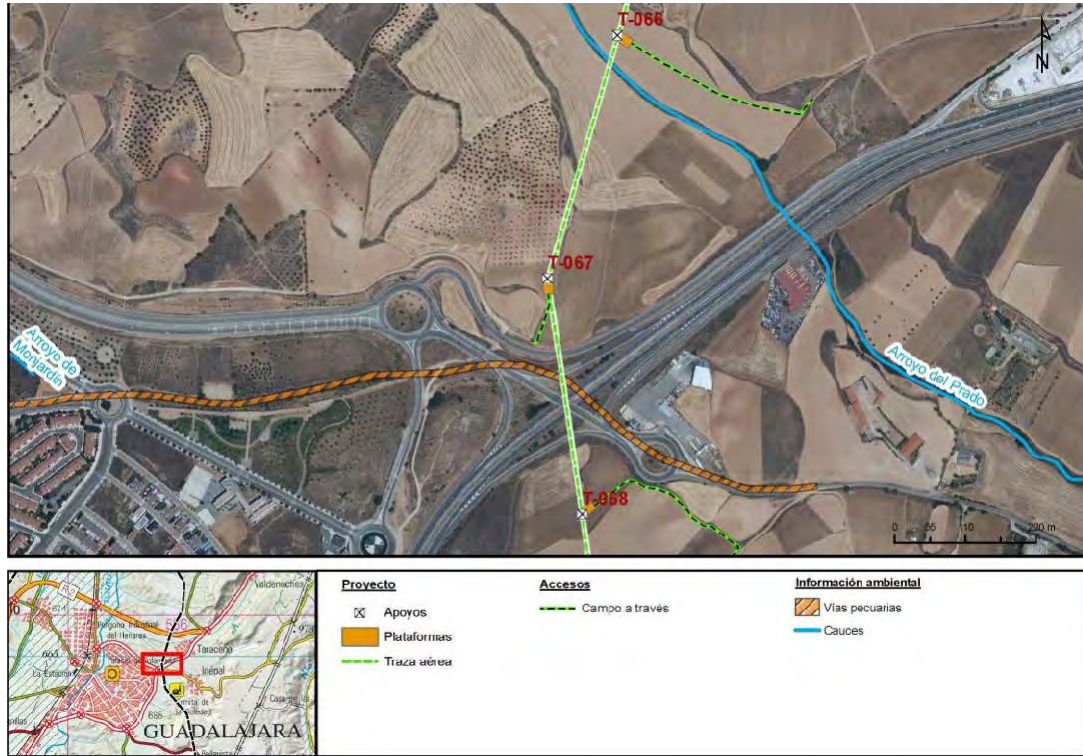
Vista del acceso y la parcela donde se localiza el apoyo T-066

| Número de apoyo: | | T-067 | | LEAT Cisneros | |
|--|------------|--|--|---------------------------------|----------|
| | | | | Tipo de acceso | Long (m) |
| Provincia: Guadalajara | | | | Nuevo a construir | - |
| Término municipal: Guadalajara | | | | Camino existente en buen estado | - |
| Coord. UTM (ETRS 89 Huso 30): | | | | Campo a través | 88,90 |
| X: | 488235,51 | | | Tramo con actuación | - |
| Y: | 4499662,42 | | | Camino existente a acondicionar | - |
| Características técnicas | | Acceso desde camino en buen estado paralelo a la carretera denominada N-IIa, acceso al apoyo a través de cultivos de secano. | | | |
| Actuaciones a realizar en camino de acceso | | Movimiento de tierras | | NO | |
| | | Elementos a retirar/restituir | | NO | |

Descripción de las principales afecciones (acceso y zona de trabajo/plataforma):

| |
|--|
| <p><u>Medio físico:</u></p> <p>Será necesaria la excavación de 25 m³ para la ejecución de las cimentaciones del apoyo. El vano T-066 / T-067 cruza el Arroyo del Prado.</p> |
| <p><u>Usos y vegetación:</u></p> <p>Se afectará a 375 m² cultivos herbáceos de secano, para la creación de la base del apoyo y la plataforma de trabajo.</p> |
| <p><u>Hábitats de Interés Comunitario:</u></p> <p>No se producirá afección a esta variable.</p> |
| <p><u>Fauna:</u></p> <p>Especies propias de hábitats agrícolas y forestales abiertos. Área de campeo de rapaces.</p> |
| <p><u>Usos pecuarios y forestales:</u></p> <p>No se producirá afección a esta variable.</p> |
| <p><u>Otros:</u></p> <p>El vano T-067 / T-068 cruza la carretera E90/A2. Acceso desde camino en buen estado dentro de finca privada.</p> |

Esquema de acceso al apoyo sobre ortofoto a escala 1: 8.000



Vista del acceso y la parcela donde se localiza el apoyo T-067

| Número de apoyo: | | T-068 | LEAT Cisneros | |
|--|------------|---|---------------------------------|----------|
| | | | Tipo de acceso | Long (m) |
| Provincia: Guadalajara | | | Nuevo a construir | - |
| Término municipal: Guadalajara | | | Camino existente en buen estado | - |
| Coord. UTM (ETRS 89 Huso 30): | | | Campo a través | 308,53 |
| X: | 488289,14 | | Tramo con actuación | - |
| Y: | 4499295,12 | | Camino existente a acondicionar | - |
| Características técnicas | | Acceso desde camino en buen estado que parte de la carretera GU-905 al noreste de Iriépal, se accede al apoyo campo a través de cultivos de secano. | | |
| Actuaciones a realizar en camino de acceso | | Movimiento de tierras | NO | |
| | | Elementos a retirar/restituir | NO | |

Descripción de las principales afecciones (acceso y zona de trabajo/plataforma):

| |
|---|
| <p><u>Medio físico:</u></p> <p>Será necesaria la excavación de 25 m³ para la ejecución de las cimentaciones del apoyo.</p> |
| <p><u>Usos y vegetación:</u></p> <p>Se afectará a 350 m² cultivos herbáceos de secano, para la creación de la base del apoyo y la plataforma de trabajo.</p> |
| <p><u>Hábitats de Interés Comunitario:</u></p> <p>No se producirá afección a esta variable.</p> |
| <p><u>Fauna:</u></p> <p>Especies propias de hábitats agrícolas y forestales abiertos. Área de campeo de rapaces.</p> |
| <p><u>Usos pecuarios y forestales:</u></p> <p>No se producirá afección a esta variable.</p> |
| <p><u>Otros:</u></p> <p>El vano T-067 / T-068 cruza la carretera E90/A2.</p> <p>Acceso desde camino en buen estado.</p> |

Esquema de acceso al apoyo sobre ortofoto a escala 1: 8.000



Proyecto

- ☒ Apoyos
- Plataformas
- Traza aérea

Accesos

- Campo a través

Información ambiental

- Vías pecuarias
- Cauces



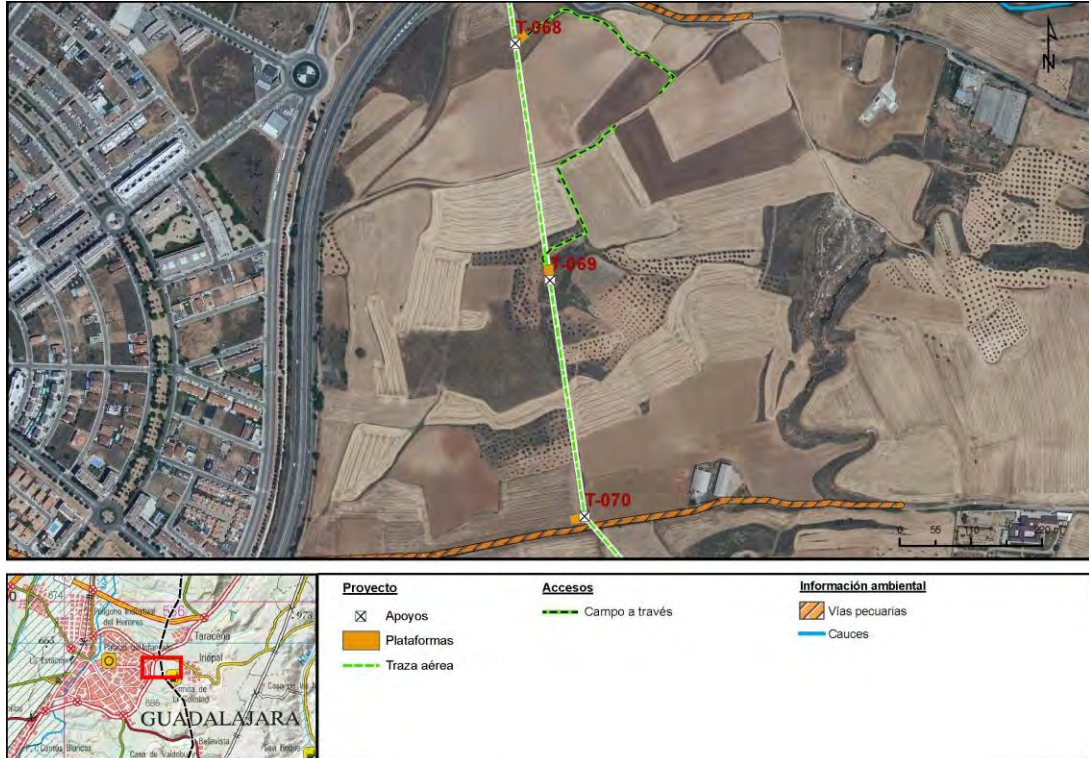
Vista del acceso y la parcela donde se localiza el apoyo T-068

| Número de apoyo: | | T-069 | | LEAT Cisneros | |
|--|------------|---|----|---------------------------------|----------|
| | | | | Tipo de acceso | Long (m) |
| Provincia: Guadalajara | | | | Nuevo a construir | - |
| Término municipal: Santorcaz | | | | Camino existente en buen estado | - |
| Coord. UTM (ETRS 89 Huso 30): | | | | Campo a través | 315,27 |
| X: | 488342,58 | | | Tramo con actuación | - |
| Y: | 4498929,13 | | | Camino existente a acondicionar | - |
| Características técnicas | | Acceso desde camino en buen estado que parte de la carretera GU-905 al noreste de Iriépal, se continúa por un campo a través atravesando un campo de cultivo hasta llegar la parcela donde se localiza el apoyo en una zona de matorral bajo. | | | |
| Actuaciones a realizar en camino de acceso | | Movimiento de tierras | SI | | |
| | | Elementos a retirar/restituir | NO | | |

Descripción de las principales afecciones (acceso y zona de trabajo/plataforma):

| |
|---|
| <p><u>Medio físico:</u> Será necesaria la excavación de 25 m³ para la ejecución de las cimentaciones del apoyo.</p> |
| <p><u>Usos y vegetación:</u> Se afectará a 400 m² de una parcela de matorral para la creación de la base del apoyo y la plataforma de trabajo. No existe afección sobre ningún ejemplar arbóreo.</p> |
| <p><u>Hábitats de Interés Comunitario:</u> No se producirá afección a esta variable.</p> |
| <p><u>Fauna:</u> Especies propias de hábitats agrícolas y forestales abiertos. Área de campeo de rapaces.</p> |
| <p><u>Usos pecuarios y forestales:</u> No se producirá afección a esta variable.</p> |
| <p><u>Otros:</u></p> |

Esquema de acceso al apoyo sobre ortofoto a escala 1: 8.000:



Detalle de la ubicación de la plataforma y apoyo T-069

| Número de apoyo: | | T-070 | | LEAT Cisneros | |
|--|------------|---|----|---------------------------------|----------|
| | | | | Tipo de acceso | Long (m) |
| Provincia: Guadalajara | | | | Nuevo a construir | - |
| Término municipal: Guadalajara | | | | Camino existente en buen estado | - |
| Coord. UTM (ETRS 89 Huso 30): | | | | Campo a través | - |
| X: | 488396,01 | | | Tramo con actuación | - |
| Y: | 4498563,24 | | | Camino existente a acondicionar | - |
| Características técnicas | | Este apoyo no precisa de acceso dada su proximidad a la C. Soledad. | | | |
| Actuaciones a realizar en camino de acceso | | Movimiento de tierras | SI | | |
| | | Elementos a retirar/restituir | NO | | |

Descripción de las principales afecciones (acceso y zona de trabajo/plataforma):

| |
|--|
| <p><u>Medio físico:</u> Será necesaria la excavación de 25 m³ para la ejecución de las cimentaciones del apoyo.</p> |
| <p><u>Usos y vegetación:</u> Se afectará a 375 m² cultivos herbáceos de secano, para la creación de la base del apoyo y la plataforma de trabajo.</p> |
| <p><u>Hábitats de Interés Comunitario:</u> No se producirá afección a esta variable.</p> |
| <p><u>Fauna:</u> Especies propias de hábitats agrícolas y forestales abiertos. Área de campeo de rapaces.</p> |
| <p><u>Usos pecuarios y forestales:</u> En la zona se encuentra catalogada la VR DE ALAMIN A IRIEPAL (GUADALAJARA).</p> |
| <p><u>Otros:</u> Acceso desde camino en buen estado.</p> |

Esquema de acceso al apoyo sobre ortofoto a escala 1: 8.000



Proyecto

- ⊗ Apoyos
- Plataformas
- Traza aérea

Accesos

- Campo a través

Información ambiental

- Vías pecuarias



Vista del acceso y la parcela donde se localiza el apoyo T-070

| Número de apoyo: | | T-071 | | LEAT Cisneros | |
|--|-------------------------------|---|----|---------------------------------|----------|
| | | | | Tipo de acceso | Long (m) |
| Provincia: Guadalajara | | | | Nuevo a construir | - |
| Término municipal: Guadalajara | | | | Camino existente en buen estado | - |
| Coord. UTM (ETRS 89 Huso 30): | | | | Campo a través | 106,25 |
| X: | 488609,8 | | | Tramo con actuación | - |
| Y: | 4498314,54 | | | Camino existente a acondicionar | - |
| Características técnicas | | Acceso a través de un camino en buen estado denominado Spppç76 que parte de la C. Trabajadores de Iriepal, se accede al apoyo campo a través de una parcela con matorrales. | | | |
| Actuaciones a realizar en camino de acceso | Movimiento de tierras | | SI | | |
| | Elementos a retirar/restituir | | NO | | |

Descripción de las principales afecciones (acceso y zona de trabajo/plataforma):

| |
|---|
| <p><u>Medio físico:</u> Será necesaria la excavación de 25 m³ para la ejecución de las cimentaciones del apoyo.</p> |
| <p><u>Usos y vegetación:</u> Se afectará a 400 m² de una parcela de matorral para la creación de la base del apoyo y la plataforma de trabajo. No existe afección sobre ningún ejemplar arbóreo.</p> |
| <p><u>Hábitats de Interés Comunitario:</u> No es coincidente con HICs</p> |
| <p><u>Fauna:</u> Especies propias de hábitats agrícolas y forestales abiertos. Área de campeo de rapaces.</p> |
| <p><u>Usos pecuarios y forestales:</u> No se producirá afección a esta variable.</p> |
| <p><u>Otros:</u></p> |

Esquema de acceso al apoyo sobre ortofoto a escala 1: 8.000:



Proyecto

- ☒ Apoyos
- Plataformas
- Traza aérea

Accesos

- Campo a través

Información ambiental

- HICs No prioritarios
- Vías pecuarias
- Cauces



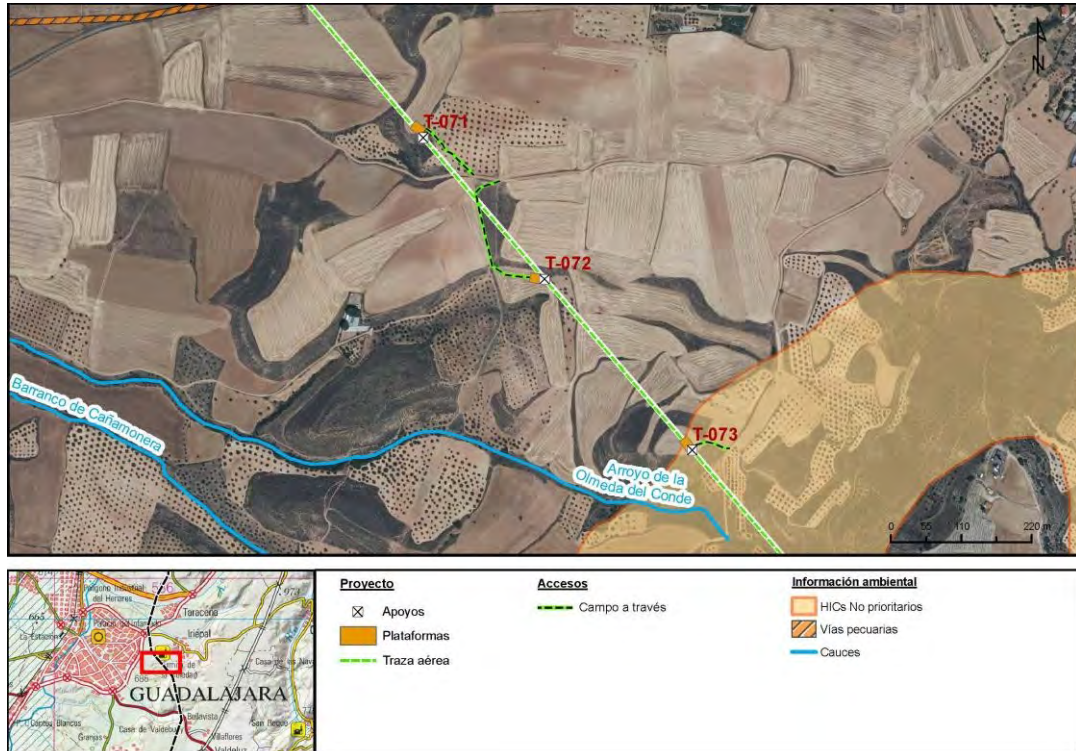
Inicio del campo a través

| Número de apoyo: | | T-072 | | LEAT Cisneros | |
|--|------------|--|----|---------------------------------|----------|
| | | | | Tipo de acceso | Long (m) |
| Provincia: Guadalajara | | | | Nuevo a construir | - |
| Término municipal: Guadalajara | | | | Camino existente en buen estado | - |
| Coord. UTM (ETRS 89 Huso 30): | | | | Campo a través | 223,76 |
| X: | 488799,83 | | | Tramo con actuación | - |
| Y: | 4498093,48 | | | Camino existente a acondicionar | - |
| Características técnicas | | Acceso a través de un camino en buen estado denominado Spppç76 que parte de la C. Trabajadores de Iriepal, se accede al apoyo campo a través de cultivos herbáceos de secano sin formación arbolada. | | | |
| Actuaciones a realizar en camino de acceso | | Movimiento de tierras | NO | | |
| | | Elementos a retirar/restituir | NO | | |

Descripción de las principales afecciones (acceso y zona de trabajo/plataforma):

| |
|---|
| <p><u>Medio físico:</u> Será necesaria la excavación de 25 m³ para la ejecución de las cimentaciones del apoyo.</p> |
| <p><u>Usos y vegetación:</u> Se afectará a 375 m² cultivos herbáceos de secano, para la creación de la base del apoyo y la plataforma de trabajo.</p> |
| <p><u>Hábitats de Interés Comunitario:</u> No se producirá afección a esta variable.</p> |
| <p><u>Fauna:</u> Especies propias de hábitats agrícolas y forestales abiertos. Área de campeo de rapaces.</p> |
| <p><u>Usos pecuarios y forestales:</u> No se producirá afección a esta variable.</p> |
| <p><u>Otros:</u> Por el vano T-071 / T-072 cruza el gaseoducto/oleoducto de matrícula 142917195. Acceso desde camino en buen estado desde el propio pueblo de Iriépal, pero reubicando la propuesta de entrada inicial.</p> |

Esquema de acceso al apoyo sobre ortofoto a escala 1: 8.000



Vista del acceso y la parcela donde se localiza el apoyo T-072

| Número de apoyo: | | T-073 | | LEAT Cisneros | |
|--|------------|--|--|---------------------------------|----------|
| | | | | Tipo de acceso | Long (m) |
| Provincia: Guadalajara | | | | Nuevo a construir | - |
| Término municipal: Guadalajara | | | | Camino existente en buen estado | - |
| Coord. UTM (ETRS 89 Huso 30): | | | | Campo a través | 59,04 |
| X: | 489029,91 | | | Tramo con actuación | - |
| Y: | 4497825,82 | | | Camino existente a acondicionar | - |
| Características técnicas | | Acceso a través de un camino en buen estado denominado Spppç76 que parte de la C. Trabajadores de Iriepal, se accede al apoyo campo a través de cultivos herbáceos de secano sin formación arbolada. | | | |
| Actuaciones a realizar en camino de acceso | | Movimiento de tierras | | NO | |
| | | Elementos a retirar/restituir | | NO | |

Descripción de las principales afecciones (acceso y zona de trabajo/plataforma):

| |
|--|
| <p><u>Medio físico:</u></p> <p>Será necesaria la excavación de 25 m³ para la ejecución de las cimentaciones del apoyo.</p> |
| <p><u>Usos y vegetación:</u></p> <p>Se afectará a 375 m² cultivos herbáceos de secano, para la creación de la base del apoyo y la plataforma de trabajo.</p> |
| <p><u>Hábitats de Interés Comunitario:</u></p> <p>En la zona están catalogados los hábitats de interés comunitario: 4090 <i>Lino differentis-Salvietum lavandulifoliae</i>, cuya conservación no es prioritaria, y 6220* <i>Phlomidio lychnitidis-Brachypodietum ramosi (retusi)</i>, que sí es de conservación prioritaria.</p> |
| <p><u>Fauna:</u></p> <p>Especies propias de hábitats agrícolas y forestales abiertos. Área de campeo de rapaces.</p> |
| <p><u>Usos pecuarios y forestales:</u></p> <p>No se producirá afección a esta variable.</p> |
| <p><u>Otros:</u></p> |

Esquema de acceso al apoyo sobre ortofoto a escala 1: 8.000



Proyecto

- ⊗ Apoyos
- Plataformas
- Traza aérea

Accesos

- Campo a través

Información ambiental

- HICs No prioritarios
- Cauces



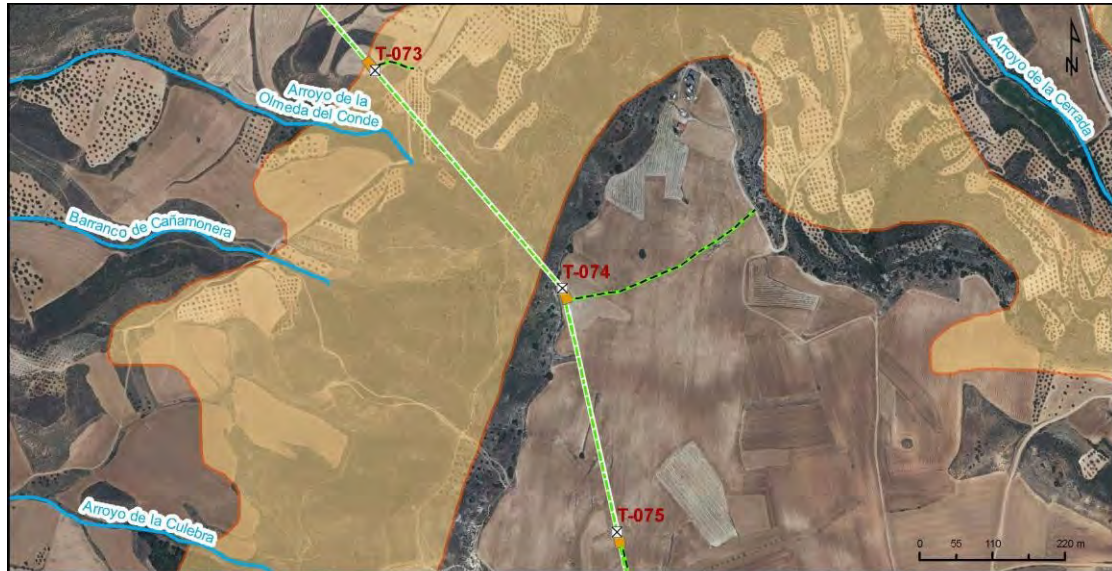
Vista del acceso y la parcela donde se localiza el apoyo T-073

| Número de apoyo: | | T-074 | LEAT Cisneros | |
|--|------------|---|---------------------------------|----------|
| | | | Tipo de acceso | Long (m) |
| Provincia: Guadalajara | | | Nuevo a construir | - |
| Término municipal: Guadalajara | | | Camino existente en buen estado | - |
| Coord. UTM (ETRS 89 Huso 30): | | | Campo a través | 314,71 |
| X: | 489313,57 | | Tramo con actuación | - |
| Y: | 4497495,85 | | Camino existente a acondicionar | - |
| Características técnicas | | Acceso a través de un camino en buen estado, pero con pendiente que parte de la C. Lavadero de Iriépal, acceso al apoyo campo a través de cultivos herbáceos de secano. | | |
| Actuaciones a realizar en camino de acceso | | Movimiento de tierras | NO | |
| | | Elementos a retirar/restituir | NO | |

Descripción de las principales afecciones (acceso y zona de trabajo/plataforma):

| |
|--|
| <p><u>Medio físico:</u></p> <p>Será necesaria la excavación de 25 m³ para la ejecución de las cimentaciones del apoyo.</p> |
| <p><u>Usos y vegetación:</u></p> <p>Se afectará a 375 m² cultivos herbáceos de secano, para la creación de la base del apoyo y la plataforma de trabajo.</p> |
| <p><u>Hábitats de Interés Comunitario:</u></p> <p>En la zona están catalogados los hábitats de interés comunitario: 4090 <i>Lino differentis-Salvietum lavandulifoliae</i>, cuya conservación no es prioritaria, y 6220* <i>Phlomidio lychnitidis-Brachypodietum ramosi (retusi)</i>, que sí es de conservación prioritaria, pero no se verán afectados.</p> |
| <p><u>Fauna:</u></p> <p>Especies propias de hábitats agrícolas y forestales abiertos. Área de campeo de rapaces.</p> |
| <p><u>Usos pecuarios y forestales:</u></p> <p>No se producirá afección a esta variable.</p> |
| <p><u>Otros:</u></p> <p>Acceso desde camino en buen estado, pero con mucha pendiente, habilitado para el mantenimiento de las antenas de telefonía móvil del pico de Valdehierro.</p> |

Esquema de acceso al apoyo sobre ortofoto a escala 1: 8.000



Proyecto

- ✕ Apoyos
- Plataformas
- Traza aérea

Accesos

- Campos a través

Información ambiental

- HICs No prioritarios
- Cauces



Vista del acceso y la parcela donde se localiza el apoyo T-074

| Número de apoyo: | | T-075 | | LEAT Cisneros | |
|--|------------|--|----|---------------------------------|----------|
| | | | | Tipo de acceso | Long (m) |
| Provincia: Guadalajara | | | | Nuevo a construir | - |
| Término municipal: Guadalajara | | | | Camino existente en buen estado | - |
| Coord. UTM (ETRS 89 Huso 30): | | | | Campo a través | 60,52 |
| X: | 489396,17 | | | Tramo con actuación | - |
| Y: | 4497127,06 | | | Camino existente a acondicionar | - |
| Características técnicas | | Acceso a través de un camino en buen estado que parte desde Iriépal, acceso al apoyo campo a través de cultivos herbáceos de secano. | | | |
| Actuaciones a realizar en camino de acceso | | Movimiento de tierras | NO | | |
| | | Elementos a retirar/restituir | NO | | |

Descripción de las principales afecciones (acceso y zona de trabajo/plataforma):

| |
|--|
| <p><u>Medio físico:</u> Será necesaria la excavación de 25 m³ para la ejecución de las cimentaciones del apoyo.</p> |
| <p><u>Usos y vegetación:</u> Se afectará a 375 m² cultivos herbáceos de secano, para la creación de la base del apoyo y la plataforma de trabajo.</p> |
| <p><u>Hábitats de Interés Comunitario:</u> No se producirá afección a esta variable.</p> |
| <p><u>Fauna:</u> Especies propias de hábitats agrícolas y forestales abiertos. Área de campeo de rapaces.</p> |
| <p><u>Usos pecuarios y forestales:</u> No se producirá afección a esta variable.</p> |
| <p><u>Otros:</u> Acceso desde pista en muy buen estado, en el paraje del Azafranero.</p> |

Esquema de acceso al apoyo sobre ortofoto a escala 1: 8.000



Proyecto

- ✕ Apoyos
- Plataformas
- Traza aérea

Accesos

- Campo a través

Información ambiental

- HICs No prioritarios
- Cauces



Vista del acceso y la parcela donde se localiza el apoyo T-075

| Número de apoyo: | | T-076 | | LEAT Cisneros | |
|--|-----------|--|----|---------------------------------|----------|
| | | | | Tipo de acceso | Long (m) |
| Provincia: Guadalajara | | | | Nuevo a construir | - |
| Término municipal: Guadalajara | | | | Camino existente en buen estado | - |
| Coord. UTM (ETRS 89 Huso 30): | | | | Campo a través | 198,52 |
| X: | 489473,88 | | | Tramo con actuación | - |
| Y: | 4496780,1 | | | Camino existente a acondicionar | - |
| Características técnicas | | Acceso a través de un camino en buen estado que parte desde Iriépal, acceso al apoyo campo a través de cultivos herbáceos de secano. | | | |
| Actuaciones a realizar en camino de acceso | | Movimiento de tierras | NO | | |
| | | Elementos a retirar/restituir | NO | | |

Descripción de las principales afecciones (acceso y zona de trabajo/plataforma):

| |
|--|
| <p><u>Medio físico:</u> Será necesaria la excavación de 25 m³ para la ejecución de las cimentaciones del apoyo.</p> |
| <p><u>Usos y vegetación:</u> Se afectará a 350 m² cultivos herbáceos de secano, para la creación de la base del apoyo y la plataforma de trabajo.</p> |
| <p><u>Hábitats de Interés Comunitario:</u> No se producirá afección a esta variable.</p> |
| <p><u>Fauna:</u> Especies propias de hábitats agrícolas y forestales abiertos. Área de campeo de rapaces.</p> |
| <p><u>Usos pecuarios y forestales:</u> No se producirá afección a esta variable.</p> |
| <p><u>Otros:</u></p> |

Esquema de acceso al apoyo sobre ortofoto a escala 1: 8.000



| Proyecto | Accesos | Información ambiental |
|--|--|--|
| <ul style="list-style-type: none"> Apoyos Plataformas Traza aérea | <ul style="list-style-type: none"> Campo a través | <ul style="list-style-type: none"> HICs No prioritarios Cauces |



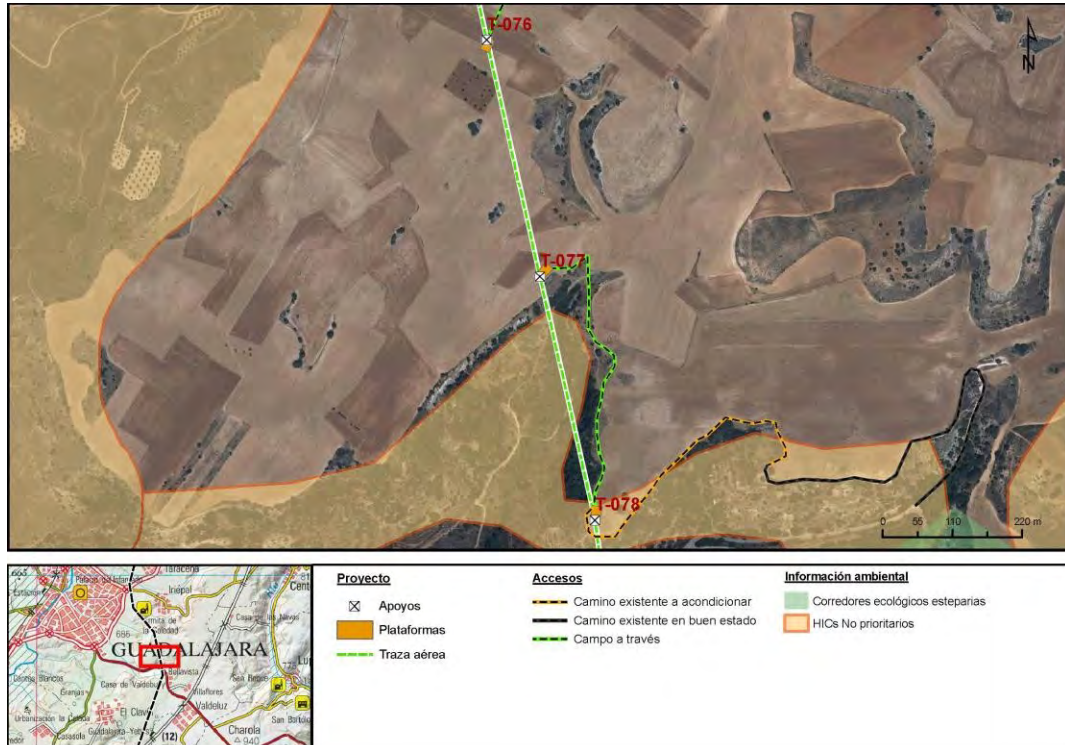
Vista del acceso y la parcela donde se localiza el apoyo T-076

| Número de apoyo: | | T-077 | | LEAT Cisneros | |
|--|------------|---|--|---------------------------------|----------|
| | | | | Tipo de acceso | Long (m) |
| Provincia: Guadalajara | | | | Nuevo a construir | - |
| Término municipal: Guadalajara | | | | Camino existente en buen estado | - |
| Coord. UTM (ETRS 89 Huso 30): | | | | Campo a través | 485,37 |
| X: | 489557,51 | | | Tramo con actuación | - |
| Y: | 4496406,69 | | | Camino existente a acondicionar | - |
| Características técnicas | | Acceso al apoyo desde plataforma T-078, campo a través de cultivos herbáceos de secano. | | | |
| Actuaciones a realizar en camino de acceso | | Movimiento de tierras | | NO | |
| | | Elementos a retirar/restituir | | NO | |

Descripción de las principales afecciones (acceso y zona de trabajo/plataforma):

| |
|---|
| <p><u>Medio físico:</u></p> <p>Será necesaria la excavación de 25 m³ para la ejecución de las cimentaciones del apoyo.</p> |
| <p><u>Usos y vegetación:</u></p> <p>Se afectará a 375 m² cultivos herbáceos de secano, para la creación de la base del apoyo y la plataforma de trabajo.</p> |
| <p><u>Hábitats de Interés Comunitario:</u></p> <p>No se producirá afección a esta variable.</p> |
| <p><u>Fauna:</u></p> <p>Especies propias de hábitats agrícolas y forestales abiertos. Área de campeo de rapaces.</p> |
| <p><u>Usos pecuarios y forestales:</u></p> <p>No se producirá afección a esta variable.</p> |
| <p><u>Otros:</u></p> |

Esquema de acceso al apoyo sobre ortofoto a escala 1: 8.000



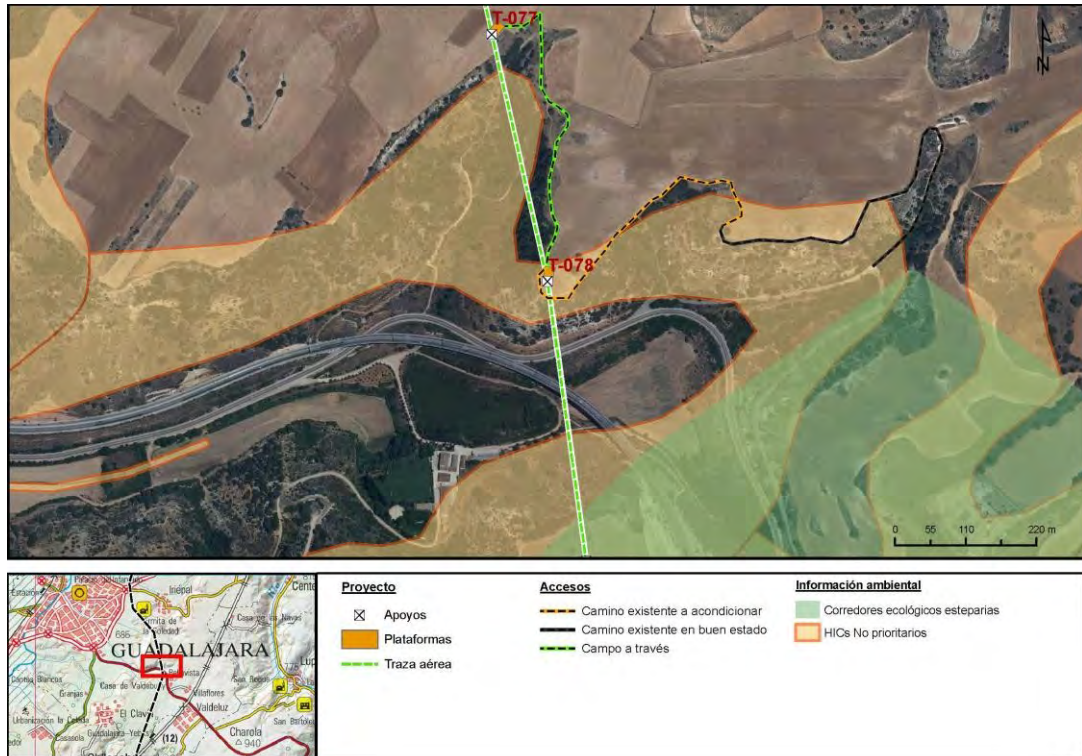
Vista del acceso y la parcela donde se localiza el apoyo T-077

| Número de apoyo: | | T-078 | | LEAT Cisneros | |
|--|------------|---|----|---------------------------------|----------|
| | | | | Tipo de acceso | Long (m) |
| Provincia: Guadalajara | | | | Nuevo a construir | - |
| Término municipal: Guadalajara | | | | Camino existente en buen estado | 723,67 |
| Coord. UTM (ETRS 89 Huso 30): | | | | Campo a través | - |
| X: | 489643,63 | | | Tramo con actuación | - |
| Y: | 4496022,19 | | | Camino existente a acondicionar | 515,07 |
| Características técnicas | | <p>Acceso desde una pista forestal que sale de la Ctra. Nacional N-320a y se conecta al final nuevamente con ésta.</p> <p>Se accede al apoyo a través de un camino existente en buen estado para luego pasar por un camino existente que es necesario acondicionar.</p> | | | |
| Actuaciones a realizar en camino de acceso | | Movimiento de tierras | NO | | |
| | | Elementos a retirar/restituir | NO | | |

Descripción de las principales afecciones (acceso y zona de trabajo/plataforma):

| |
|---|
| <p><u>Medio físico:</u></p> <p>Será necesaria la excavación de 25 m³ para la ejecución de las cimentaciones del apoyo.</p> |
| <p><u>Usos y vegetación:</u></p> <p>Se afectará a 375 m² cultivos herbáceos de secano, para la creación de la base del apoyo y la plataforma de trabajo.</p> |
| <p><u>Hábitats de Interés Comunitario:</u></p> <p>En la zona están descritos los hábitats de interés comunitario cuya conservación no es prioritaria: 9340 <i>Quercetum rotundifoliae</i>, 4090 <i>Lino differentis-Salvietum lavandulifoliae</i> y 5335 <i>Genisto scorpii-Retametum sphaerocarpace</i>.</p> |
| <p><u>Fauna:</u></p> <p>Especies propias de hábitats agrícolas y forestales abiertos. Área de campeo de rapaces.</p> |
| <p><u>Usos pecuarios y forestales:</u></p> <p>No se producirá afección a esta variable.</p> |
| <p><u>Otros:</u></p> <p>El vano T-078 / T-079 cruza la carretera N-320.</p> <p>Propuesta de modificación de los accesos iniciales a T-077 y T-078, para evitar el acondicionamiento de un camino existente que cruza los HIC citados.</p> |
| |

Esquema de acceso al apoyo sobre ortofoto a escala 1: 8.000



Vista del acceso y la parcela donde se localiza el apoyo T-078








| Número de apoyo: | | T-079 | | LEAT Cisneros | |
|--|------------|---|--|---------------------------------|----------|
| | | | | Tipo de acceso | Long (m) |
| Provincia: Guadalajara | | | | Nuevo a construir | - |
| Término municipal: Guadalajara | | | | Camino existente en buen estado | - |
| Coord. UTM (ETRS 89 Huso 30): | | | | Campo a través | 454,24 |
| X: | 489703,39 | | | Tramo con actuación | - |
| Y: | 4495586,26 | | | Camino existente a acondicionar | - |
| Características técnicas | | Acceso a través de un camino que parte de la N-320a y que se encuentran dentro de una finca privada, se accede al apoyo campo a través de cultivos herbáceos de secano. | | | |
| Actuaciones a realizar en camino de acceso | | Movimiento de tierras | | NO | |
| | | Elementos a retirar/restituir | | NO | |

Descripción de las principales afecciones (acceso y zona de trabajo/plataforma):

| |
|--|
| <p><u>Medio físico:</u></p> <p>Será necesaria la excavación de 25 m³ para la ejecución de las cimentaciones del apoyo.</p> |
| <p><u>Usos y vegetación:</u></p> <p>Se afectará a 350 m² cultivos herbáceos de secano, para la creación de la base del apoyo y la plataforma de trabajo.</p> |
| <p><u>Hábitats de Interés Comunitario:</u></p> <p>En la zona está catalogado el hábitat de interés comunitario cuya conservación no es prioritaria: 9340 Encinares, de <i>Quercetum rotundifoliae</i>, pero no se verá afectado.</p> |
| <p><u>Fauna:</u></p> <p>Especies propias de hábitats agrícolas y forestales abiertos. Área de campeo de rapaces. El acceso se sitúa parcialmente (360 metros aproximadamente) sobre el corredor ecológico de los Yesos</p> |
| <p><u>Usos pecuarios y forestales:</u></p> <p>No se producirá afección a esta variable.</p> |
| <p><u>Otros:</u></p> <p>El vano T-078 / T-079 cruza la carretera N-320.</p> <p>Acceso desde caminos dentro de finca privada. Existe un vallado.</p> |

Esquema de acceso al apoyo sobre ortofoto a escala 1: 8.000



| Proyecto | Accesos | Información ambiental |
|--|---|--|
|  Apoyos  Plataformas  Traza aérea |  Camino existente a acondicionar  Campo a través |  Corredores ecológicos esteparias  HICs No prioritarios |



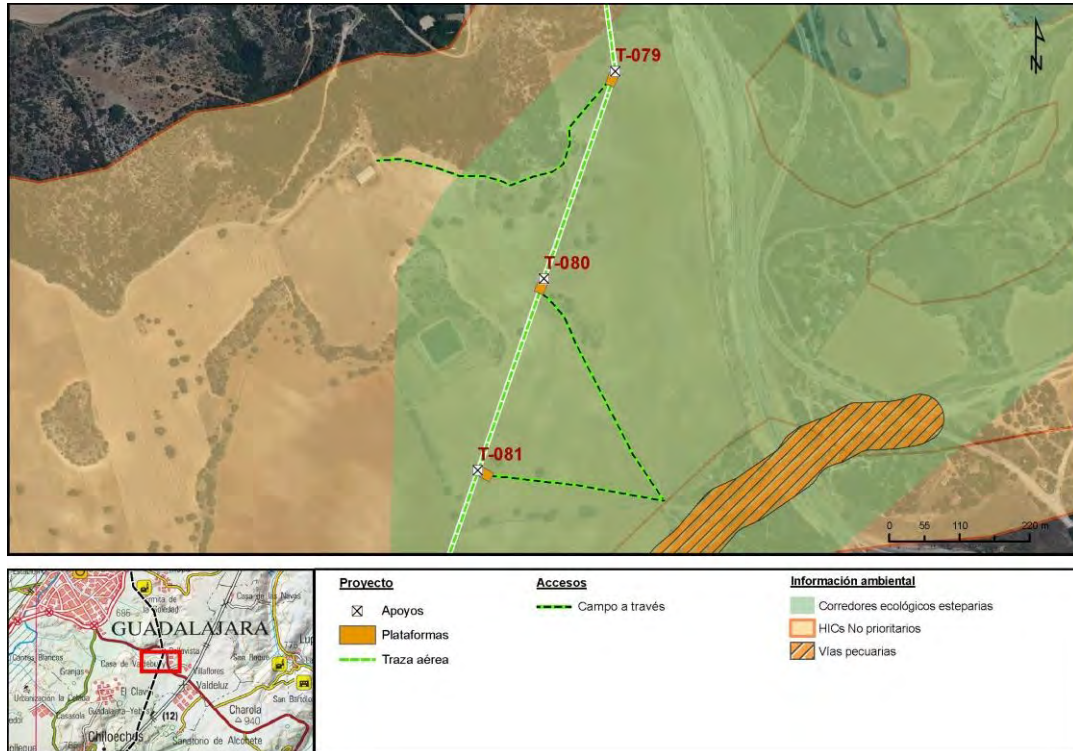
Vista del acceso (finca privada) a la parcela donde se localiza el apoyo T-079

| Número de apoyo: | | T-080 | LEAT Cisneros | |
|--|------------|--|---------------------------------|----------|
| | | | Tipo de acceso | Long (m) |
| Provincia: Guadalajara | | | Nuevo a construir | - |
| Término municipal: Guadalajara | | | Camino existente en buen estado | - |
| Coord. UTM (ETRS 89 Huso 30): | | | Campo a través | 376,46 |
| X: | 489591,71 | | Tramo con actuación | - |
| Y: | 4495261,29 | | Camino existente a acondicionar | - |
| Características técnicas | | Acceso a través de un camino en buen estado que parte de la N-320a y pasa sobre la Carretera Guadalajara, se accede al apoyo campo a través de cultivos herbáceos de secano. | | |
| Actuaciones a realizar en camino de acceso | | Movimiento de tierras | NO | |
| | | Elementos a retirar/restituir | NO | |

Descripción de las principales afecciones (acceso y zona de trabajo/plataforma):

| |
|---|
| <p><u>Medio físico:</u></p> <p>Será necesaria la excavación de 25 m³ para la ejecución de las cimentaciones del apoyo.</p> |
| <p><u>Usos y vegetación:</u></p> <p>Se afectará a 375 m² cultivos herbáceos de secano, para la creación de la base del apoyo y la plataforma de trabajo.</p> <p>Se trata de Pastizal en dehesa muy aclarada de encinas.</p> |
| <p><u>Hábitats de Interés Comunitario:</u></p> <p>En la zona se citan hábitats de interés comunitario cuya conservación no es prioritaria 9340 <i>Quercetum rotundifoliae</i> y 4090 <i>Lino differentis-Salvietum lavandulifoliae</i>, pero no se verán afectados.</p> |
| <p><u>Fauna:</u></p> <p>Especies propias de hábitats agrícolas y forestales abiertos. Área de campeo de rapaces. El acceso se localiza íntegramente sobre el Corredor Ecológico de los Yesos.</p> |
| <p><u>Usos pecuarios y forestales:</u></p> <p>En la zona está catalogada la CAÑADA REAL DE LAS MATAS (GUADALAJARA).</p> |
| <p><u>Otros:</u></p> <p>Acceso desde la Cañada Real de las Matas, camino en buen estado, pero utilizado para prácticas de clubs 4x4, junto a área recreativa, y acceso por camino y campo a través dentro de finca privada con ganado probablemente bravo.</p> |

Esquema de acceso al apoyo sobre ortofoto a escala 1: 8.000



Vista del acceso y la parcela donde se localiza el apoyo T-080

| Número de apoyo: | | T-081 | LEAT Cisneros | |
|--|------------|--|---------------------------------|----------|
| | | | Tipo de acceso | Long (m) |
| Provincia: Guadalajara | | | Nuevo a construir | - |
| Término municipal: Guadalajara | | | Camino existente en buen estado | - |
| Coord. UTM (ETRS 89 Huso 30): | | | Campo a través | 272,14 |
| X: | 489488,66 | | Tramo con actuación | - |
| Y: | 4494961,41 | | Camino existente a acondicionar | - |
| Características técnicas | | Acceso a través de un camino en buen estado que parte de la N-320a y pasa sobre la Carretera Guadalajara, se accede al apoyo campo a través de cultivos herbáceos de secano. | | |
| Actuaciones a realizar en camino de acceso | | Movimiento de tierras | NO | |
| | | Elementos a retirar/restituir | NO | |

Descripción de las principales afecciones (acceso y zona de trabajo/plataforma):

| |
|--|
| <p><u>Medio físico:</u></p> <p>Será necesaria la excavación de 25 m³ para la ejecución de las cimentaciones del apoyo.</p> |
| <p><u>Usos y vegetación:</u></p> <p>Se afectará a 350 m² cultivos herbáceos de secano, en dehesa muy aclarada de encinas, para la creación de la base del apoyo y la plataforma de trabajo.</p> |
| <p><u>Hábitats de Interés Comunitario:</u></p> <p>El camino de acceso principal (Cañada Real de las Matas) discurre a través de un encinar con los hábitats de interés comunitario, cuya conservación no es prioritaria: 9340 <i>Quercetum rotundifoliae</i> y 4090 <i>Lino differentis-Salvietum lavandulifoliae</i>, pero no se verán afectados.</p> |
| <p><u>Fauna:</u></p> <p>Especies propias de hábitats forestales y agrícolas El acceso se localiza íntegramente sobre el Corredor Ecológico de los Yesos.</p> |
| <p><u>Usos pecuarios y forestales:</u></p> <p>En la zona se encuentra catalogada la CAÑADA REAL DE LAS MATAS (GUADALAJARA).</p> |
| <p><u>Otros:</u></p> <p>Acceso desde la Cañada Real de las Matas, camino en buen estado, pero utilizado para prácticas de clubs 4x4, junto a área recreativa, y acceso por camino y campo a través dentro de finca privada con ganado probablemente bravo.</p> |

Esquema de acceso al apoyo sobre ortofoto a escala 1: 8.000



Proyecto

- ⊗ Apoyos
- Plataformas
- Traza aérea

Accesos

- Campo a través

Información ambiental

- Corredores ecológicos esteparios
- HICs No prioritarios
- Vías pecuarias



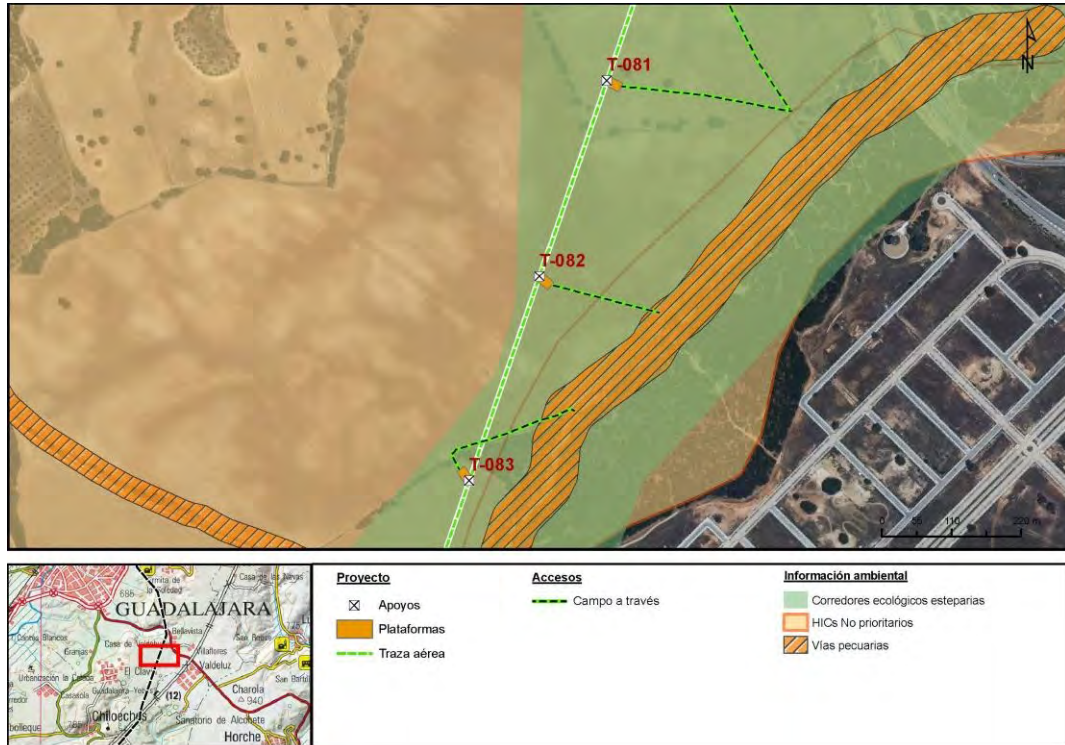
Vista del acceso y la parcela donde se localiza el apoyo T-081

| Número de apoyo: | | T-082 | | LEAT Cisneros | |
|--|------------|---|----|---------------------------------|----------|
| | | | | Tipo de acceso | Long (m) |
| Provincia: Guadalajara | | | | Nuevo a construir | - |
| Término municipal: Guadalajara | | | | Camino existente en buen estado | - |
| Coord. UTM (ETRS 89 Huso 30): | | | | Campo a través | 175,59 |
| X: | 489382,38 | | | Tramo con actuación | - |
| Y: | 4494652,14 | | | Camino existente a acondicionar | - |
| Características técnicas | | Acceso a través de un camino en buen estado que parte de la N-320a y pasa sobre la Carretera Guadalajara, se accede al apoyo campo a través de dehesa de encinas. | | | |
| Actuaciones a realizar en camino de acceso | | Movimiento de tierras | NO | | |
| | | Elementos a retirar/restituir | NO | | |

Descripción de las principales afecciones (acceso y zona de trabajo/plataforma):

| |
|--|
| <p><u>Medio físico:</u></p> <p>Será necesaria la excavación de 25 m³ para la ejecución de las cimentaciones del apoyo.</p> |
| <p><u>Usos y vegetación:</u></p> <p>Se afectará a 350 m² cultivos herbáceos de secano, en dehesa muy aclarada de encinas, para la creación de la base del apoyo y la plataforma de trabajo.</p> |
| <p><u>Hábitats de Interés Comunitario:</u></p> <p>El camino de acceso principal (Cañada Real de las Matas) discurre a través de un encinar con los hábitats de interés comunitario, cuya conservación no es prioritaria: 9340 <i>Quercetum rotundifoliae</i> y 4090 <i>Lino differentis-Salvietum lavandulifoliae</i>, pero no se verán afectados.</p> |
| <p><u>Fauna:</u></p> <p>Especies propias de hábitats forestales y agrícolas. El acceso se localiza íntegramente sobre el Corredor Ecológico de los Yesos.</p> |
| <p><u>Usos pecuarios y forestales:</u></p> <p>En la zona se encuentra catalogada la CAÑADA REAL DE LAS MATAS (GUADALAJARA).</p> |
| <p><u>Otros:</u></p> <p>Acceso desde la Cañada Real de las Matas: camino en buen estado, pero utilizado para prácticas de clubs 4x4.</p> |

Esquema de acceso al apoyo sobre ortofoto a escala 1: 8.000



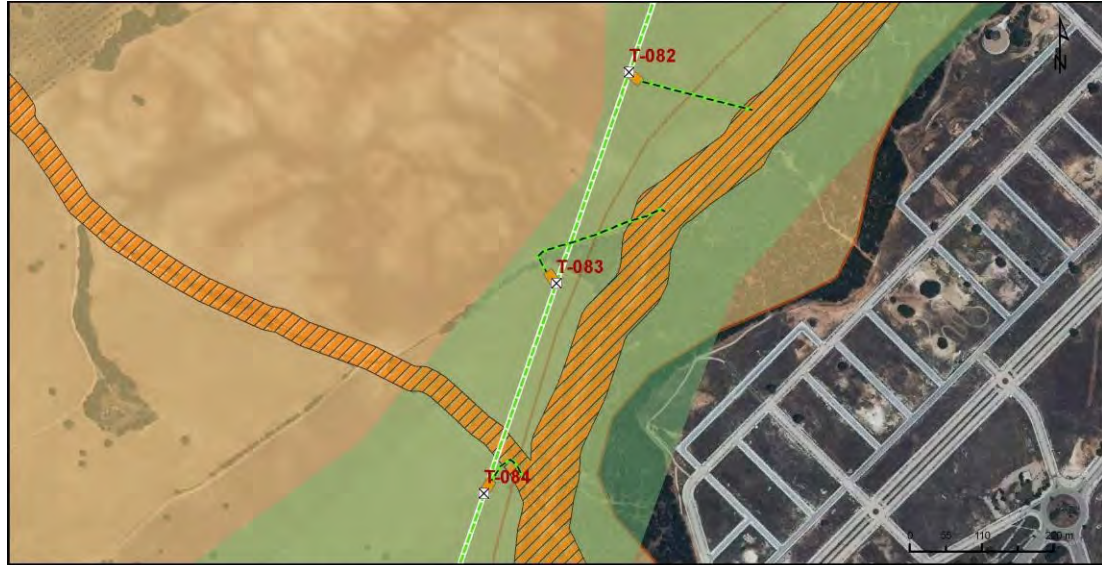
Vista del acceso y la parcela donde se localiza el apoyo T-082

| Número de apoyo: | | T-083 | LEAT Cisneros | |
|--|------------|---|---------------------------------|----------|
| | | | Tipo de acceso | Long (m) |
| Provincia: Guadalajara | | | Nuevo a construir | - |
| Término municipal: Guadalajara | | | Camino existente en buen estado | - |
| Coord. UTM (ETRS 89 Huso 30): | | | Campo a través | 236,63 |
| X: | 489271,48 | | Tramo con actuación | - |
| Y: | 4494329,44 | | Camino existente a acondicionar | - |
| Características técnicas | | Acceso a través de un camino en buen estado que parte de la N-320a y pasa sobre la Carretera Guadalajara, se accede al apoyo campo a través de dehesa de encinas. | | |
| Actuaciones a realizar en camino de acceso | | Movimiento de tierras | NO | |
| | | Elementos a retirar/restituir | NO | |

Descripción de las principales afecciones (acceso y zona de trabajo/plataforma):

| |
|--|
| <p><u>Medio físico:</u></p> <p>Será necesaria la excavación de 25 m³ para la ejecución de las cimentaciones del apoyo.</p> |
| <p><u>Usos y vegetación:</u></p> <p>Se afectará a 350 m² cultivos herbáceos de secano, para la creación de la base del apoyo y la plataforma de trabajo.</p> <p>Será necesaria la poda de 2 encinas.</p> |
| <p><u>Hábitats de Interés Comunitario:</u></p> <p>El camino de acceso principal (Cañada Real de las Matas) disucorre a través de un encinar con hábitats 9340 <i>Quercetum rotundifoliae</i> y 4090 <i>Lino differentis-Salvietum lavandulifoliae</i>. Sin afección superficial, aunque habrá que ensanchar el paso existente podando 2 encinas.</p> |
| <p><u>Fauna:</u></p> <p>Especies propias de hábitats forestales y agrícolas. El acceso se localiza íntegramente sobre el Corredor Ecológico de los Yesos.</p> |
| <p><u>Usos pecuarios y forestales:</u></p> <p>En la zona se encuentra catalogada la CAÑADA REAL DE LAS MATAS (GUADALAJARA).</p> |
| <p><u>Otros:</u></p> <p>Acceso desde la Cañada Real de las Matas: camino en buen estado, pero utilizado para prácticas de clubs 4x4.</p> |

Esquema de acceso al apoyo sobre ortofoto a escala 1: 8.000



Proyecto

- ☒ Apoyos
- Plataformas
- Traza aérea

Accesos

- Campo a través

Información ambiental

- Corredores ecológicos esteparios
- HICs No prioritarios
- Vías pecuarias



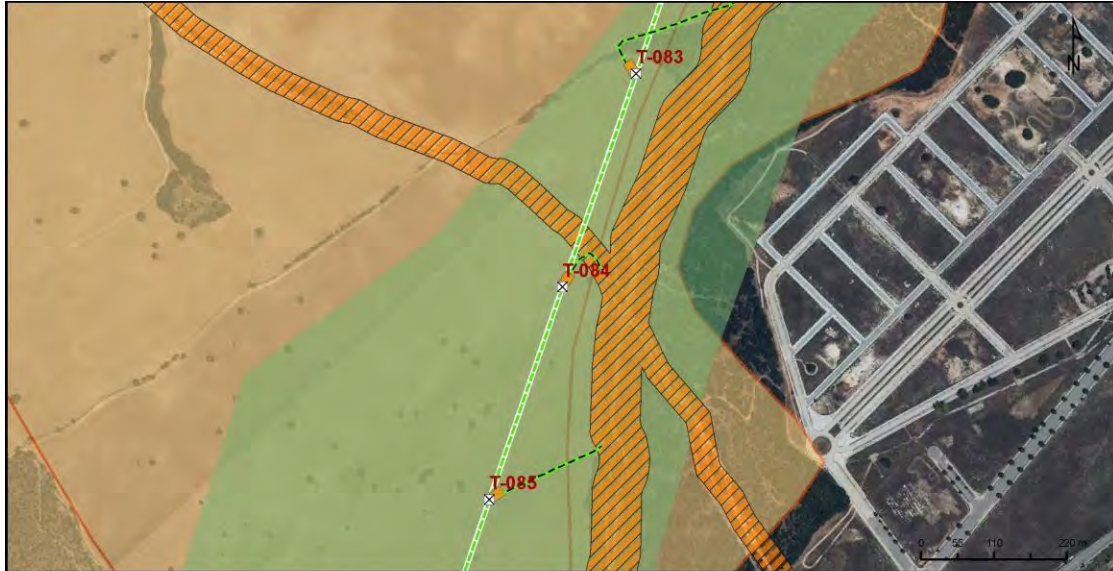
Vista del acceso y la parcela donde se localiza el apoyo T-083

| Número de apoyo: | | T-084 | LEAT Cisneros | |
|--|------------|---|---------------------------------|----------|
| | | | Tipo de acceso | Long (m) |
| Provincia: Guadalajara | | | Nuevo a construir | - |
| Término municipal: Guadalajara | | | Camino existente en buen estado | - |
| Coord. UTM (ETRS 89 Huso 30): | | | Campo a través | 81,27 |
| X: | 489160,75 | | Tramo con actuación | - |
| Y: | 4494007,21 | | Camino existente a acondicionar | - |
| Características técnicas | | Acceso a través de un camino en buen estado que parte de la N-320a y pasa sobre la Carretera Guadalajara, se accede al apoyo campo a través de dehesa de encinas. | | |
| Actuaciones a realizar en camino de acceso | | Movimiento de tierras | NO | |
| | | Elementos a retirar/restituir | NO | |

Descripción de las principales afecciones (acceso y zona de trabajo/plataforma):

| |
|--|
| <p><u>Medio físico:</u></p> <p>Será necesaria la excavación de 25 m³ para la ejecución de las cimentaciones del apoyo.</p> |
| <p><u>Usos y vegetación:</u></p> <p>Se afectará a 350 m² cultivos herbáceos de secano, en dehesa muy aclarada de encinas, para la creación de la base del apoyo y la plataforma de trabajo.</p> |
| <p><u>Hábitats de Interés Comunitario:</u></p> <p>El camino de acceso principal (Cañada Real de las Matas) discurre a través de un encinar con los hábitats de interés comunitario, cuya conservación no es prioritaria: 9340 <i>Quercetum rotundifoliae</i> y 4090 <i>Lino differentis-Salvietum lavandulifoliae</i>, pero no se verán afectados.</p> |
| <p><u>Fauna:</u></p> <p>Especies propias de hábitats forestales y agrícolas. El acceso se localiza íntegramente sobre el Corredor Ecológico de los Yesos.</p> |
| <p><u>Usos pecuarios y forestales:</u></p> <p>Además de la Cañada Real de las Matas, en la zona está catalogada la VR DE LA CUESTA DE SAN CRISTOBAL (GUADALAJARA), O CAÑADA DE ALCOHETE.</p> |
| <p><u>Otros:</u></p> <p>Acceso desde la Cañada Real de las Matas: camino en buen estado, pero utilizado para prácticas de clubs 4x4.</p> |

Esquema de acceso al apoyo sobre ortofoto a escala 1: 8.000



Proyecto

- ⊗ Apoyos
- Plataformas
- Traza aérea

Accesos

- Campo a través

Información ambiental

- Corredores ecológicos esteparios
- HICs No prioritarios
- Vías pecuarias



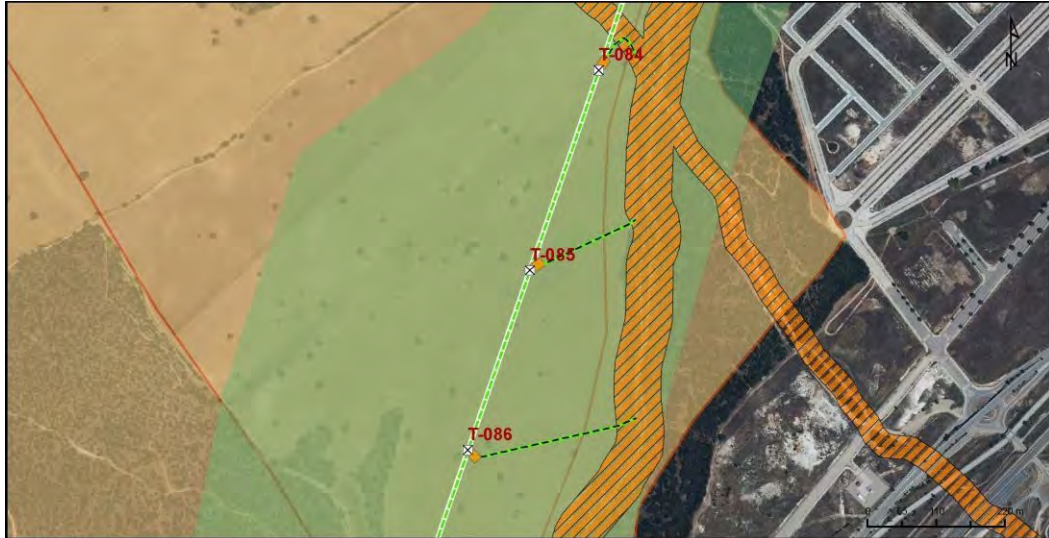
Vista del acceso y la parcela donde se localiza el apoyo T-084

| Número de apoyo: | | T-085 | | LEAT Cisneros | |
|--|------------|---|--|---------------------------------|----------|
| | | | | Tipo de acceso | Long (m) |
| Provincia: Guadalajara | | | | Nuevo a construir | - |
| Término municipal: Guadalajara | | | | Camino existente en buen estado | - |
| Coord. UTM (ETRS 89 Huso 30): | | | | Campo a través | 163,14 |
| X: | 489050,49 | | | Tramo con actuación | - |
| Y: | 4493686,36 | | | Camino existente a acondicionar | - |
| Características técnicas | | Acceso a través de un camino en buen estado que parte de la N-320a y pasa sobre la Carretera Guadalajara, se accede al apoyo campo a través de dehesa de encinas. | | | |
| Actuaciones a realizar en camino de acceso | | Movimiento de tierras | | NO | |
| | | Elementos a retirar/restituir | | NO | |

Descripción de las principales afecciones (acceso y zona de trabajo/plataforma):

| |
|---|
| <p><u>Medio físico:</u></p> <p>Será necesaria la excavación de 25 m³ para la ejecución de las cimentaciones del apoyo.</p> |
| <p><u>Usos y vegetación:</u></p> <p>Se afectará a 350 m² cultivos herbáceos de secano, en dehesa muy aclarada de encinas, para la creación de la base del apoyo y la plataforma de trabajo.</p> |
| <p><u>Hábitats de Interés Comunitario:</u></p> <p>El camino de acceso principal (Cañada Real de las Matas) discurre a través de un encinar con los hábitats de interés comunitario, cuya conservación no es prioritaria: 9340 <i>Quercetum rotundifoliae</i> y 4090 <i>Lino differentis-Salvietum lavandulifoliae</i>, pero no se verán afectados..</p> |
| <p><u>Fauna:</u></p> <p>Especies propias de hábitats forestales y agrícolas. El acceso se localiza íntegramente sobre el Corredor Ecológico de los Yesos.</p> |
| <p><u>Usos pecuarios y forestales:</u></p> <p>En la zona se encuentra catalogada la CAÑADA REAL DE LAS MATAS (GUADALAJARA).</p> |
| <p><u>Otros:</u></p> <p>Acceso desde la Cañada Real de las Matas: camino en buen estado, pero utilizado para prácticas de clubs 4x4..</p> |

Esquema de acceso al apoyo sobre ortofoto a escala 1: 8.000



Proyecto

- ✕ Apoyos
- Plataformas
- Traza aérea

Accesos

- Campo a través

Información ambiental

- Corredores ecológicos esteparios
- HICs No prioritarios
- Vías pecuarias



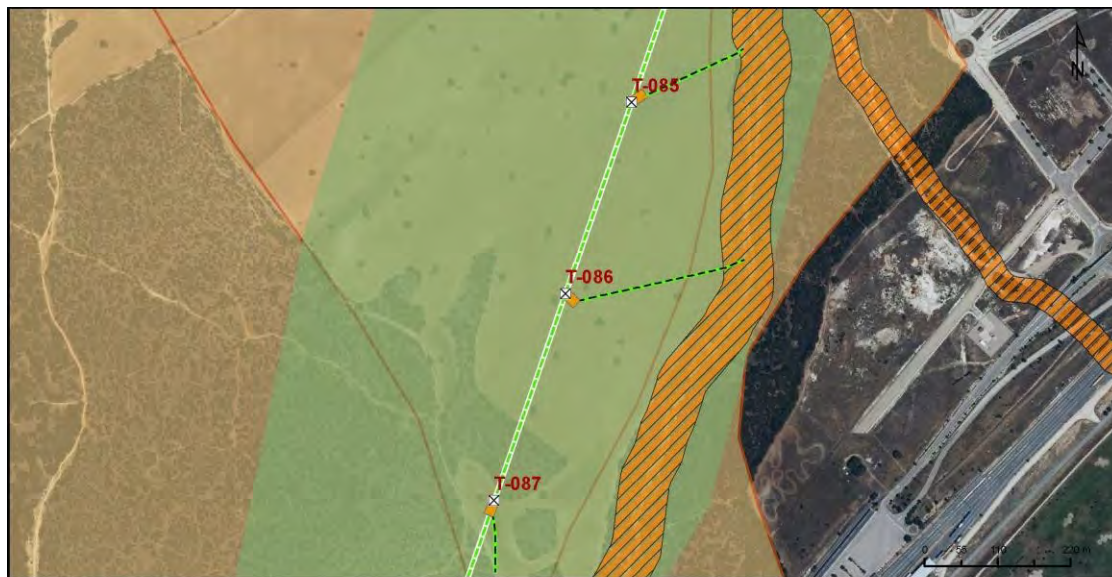
Vista del acceso y la parcela donde se localiza el apoyo T-085

| Número de apoyo: | | T-086 | LEAT Cisneros | |
|--|------------|---|---------------------------------|----------|
| | | | Tipo de acceso | Long (m) |
| Provincia: Guadalajara | | | Nuevo a construir | - |
| Término municipal: Guadalajara | | | Camino existente en buen estado | - |
| Coord. UTM (ETRS 89 Huso 30): | | | Campo a través | 256,26 |
| X: | 488951,42 | | Tramo con actuación | - |
| Y: | 4493398,09 | | Camino existente a acondicionar | - |
| Características técnicas | | Acceso a través de un camino en buen estado que parte de la N-320a y pasa sobre la Carretera Guadalajara, se accede al apoyo campo a través de dehesa de encinas. | | |
| Actuaciones a realizar en camino de acceso | | Movimiento de tierras | NO | |
| | | Elementos a retirar/restituir | NO | |

Descripción de las principales afecciones (acceso y zona de trabajo/plataforma):

| |
|---|
| <p><u>Medio físico:</u></p> <p>Será necesaria la excavación de 25 m³ para la ejecución de las cimentaciones del apoyo.</p> |
| <p><u>Usos y vegetación:</u></p> <p>Se afectará a 350 m² cultivos herbáceos de secano, en dehesa muy aclarada de encinas, para la creación de la base del apoyo y la plataforma de trabajo.</p> |
| <p><u>Hábitats de Interés Comunitario:</u></p> <p>El camino de acceso principal (Cañada Real de las Matas) discurre a través de un encinar con los hábitats de interés comunitario, cuya conservación no es prioritaria: 9340 <i>Quercetum rotundifoliae</i> y 4090 <i>Lino differentis-Salvietum lavandulifoliae</i>, pero no se verán afectados..</p> |
| <p><u>Fauna:</u></p> <p>species propias de hábitats agrícolas y forestales abiertos. Área de campeo de rapaces. El acceso se localiza íntegramente sobre el Corredor Ecológico de los Yesos.</p> |
| <p><u>Usos pecuarios y forestales:</u></p> <p>No se producirá afección a esta variable.</p> |
| <p><u>Otros:</u></p> <p>Acceso desde la Cañada Real de las Matas: camino en buen estado, pero utilizado para prácticas de clubs 4x4.</p> |

Esquema de acceso al apoyo sobre ortofoto a escala 1: 8.000



Proyecto

- ⊗ Apoyos
- Plataformas
- Traza aérea

Accesos

- Campo a través

Información ambiental

- Corredores ecológicos esteparios
- HICs No prioritarios
- Vías pecuarias



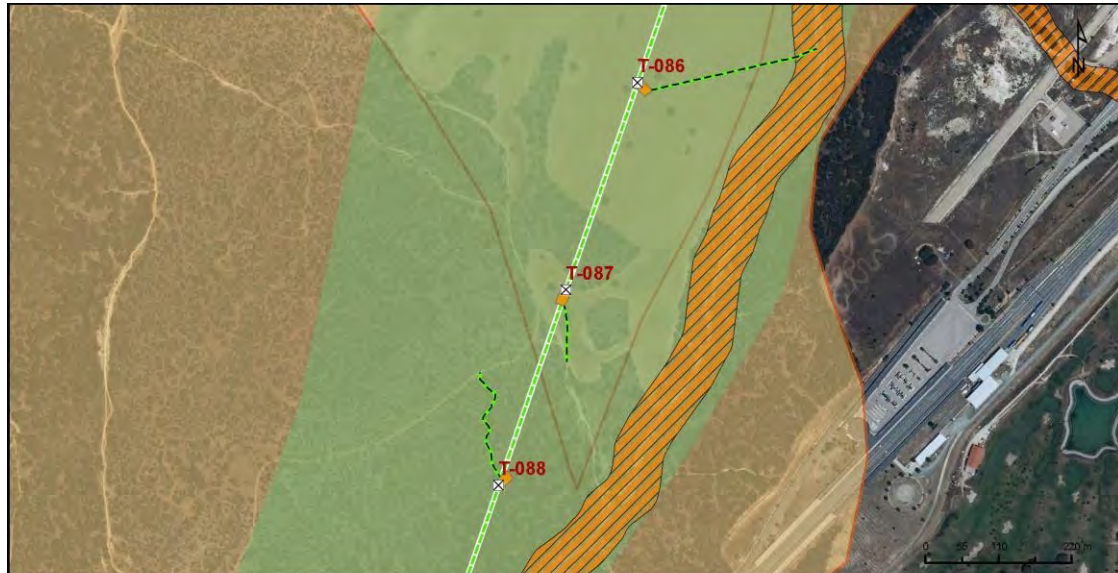
Vista del acceso y la parcela donde se localiza el apoyo T-086

| Número de apoyo: | | T-087 | | LEAT Cisneros | |
|--|------------|--|--|---------------------------------|----------|
| | | | | Tipo de acceso | Long (m) |
| Provincia: Guadalajara | | | | Nuevo a construir | - |
| Término municipal: Guadalajara | | | | Camino existente en buen estado | - |
| Coord. UTM (ETRS 89 Huso 30): | | | | Campo a través | 84,72 |
| X: | 488844,15 | | | Tramo con actuación | - |
| Y: | 4493085,94 | | | Camino existente a acondicionar | - |
| Características técnicas | | Se accede al apoyo desde un camino en buen estado campo a través de zona agrícola. | | | |
| Actuaciones a realizar en camino de acceso | | Movimiento de tierras | | NO | |
| | | Elementos a retirar/restituir | | NO | |

Descripción de las principales afecciones (acceso y zona de trabajo/plataforma):

| |
|---|
| <p><u>Medio físico:</u></p> <p>Será necesaria la excavación de 25 m³ para la ejecución de las cimentaciones del apoyo.</p> |
| <p><u>Usos y vegetación:</u></p> <p>Se afectará a 375 m² cultivos herbáceos de secano, en dehesa de encinas, para la creación de la base del apoyo y la plataforma de trabajo.</p> <p>Existen masas cercanas de <i>Quercus faginea</i>.</p> |
| <p><u>Hábitats de Interés Comunitario:</u></p> <p>El camino de acceso principal (Cañada Real de las Matas) discurre a través de un encinar con los hábitats de interés comunitario, cuya conservación no es prioritaria: 9340 <i>Quercetum rotundifoliae</i> y 4090 <i>Lino differentis-Salvietum lavandulifoliae</i>, pero no se verán afectados..</p> |
| <p><u>Fauna:</u></p> <p>Especies propias de hábitats forestales El acceso se localiza íntegramente sobre el Corredor Ecológico de los Yesos.</p> |
| <p><u>Usos pecuarios y forestales:</u></p> <p>En la zona se encuentra catalogada la CAÑADA REAL DE LAS MATAS (GUADALAJARA).</p> |
| <p><u>Otros:</u></p> <p>Acceso desde el camino de la cuesta de Mataborricos, en buen estado.</p> |

Esquema de acceso al apoyo sobre ortofoto a escala 1: 8.000



Proyecto

- ⊗ Apoyos
- Plataformas
- Traza aérea

Accesos

- Campo a través

Información ambiental

- Corredores ecológicos esteparios
- HICs No prioritarios
- Vías pecuarias



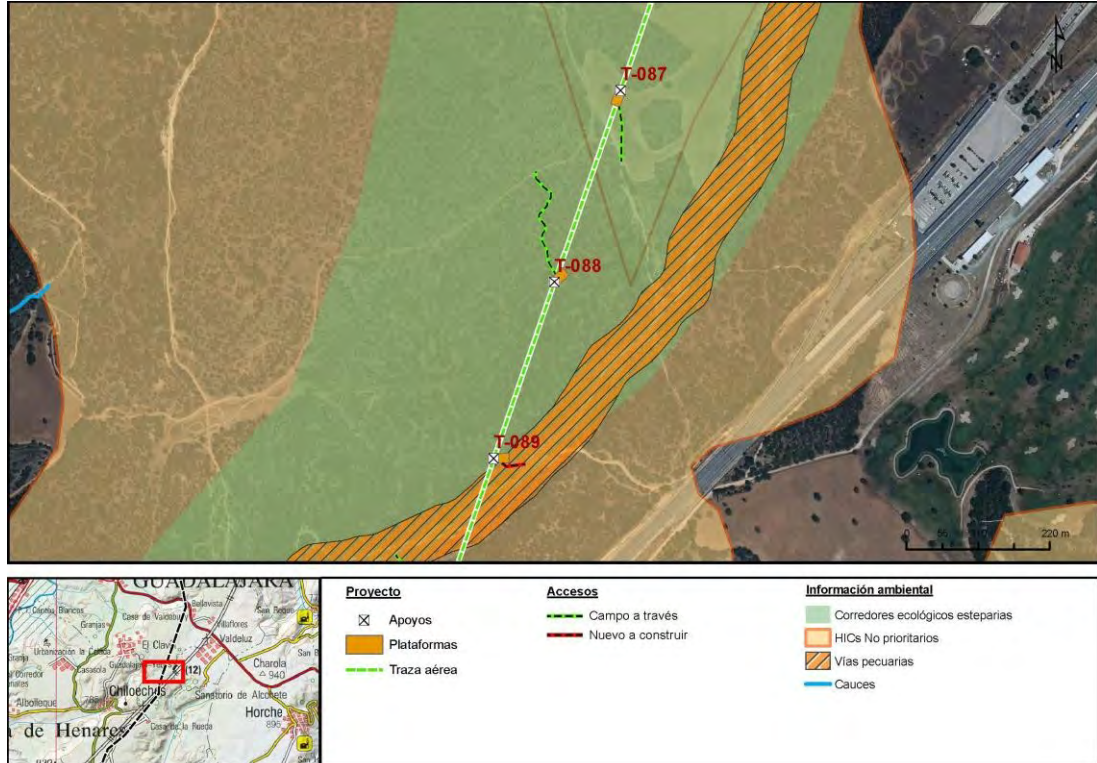
Vista del acceso y la parcela donde se localiza el apoyo T-087

| Número de apoyo: | | T-088 | | LEAT Cisneros | |
|--|------------|--|----|---------------------------------|----------|
| | | | | Tipo de acceso | Long (m) |
| Provincia: Guadalajara | | | | Nuevo a construir | - |
| Término municipal: Guadalajara | | | | Camino existente en buen estado | - |
| Coord. UTM (ETRS 89 Huso 30): | | | | Campo a través | 182,67 |
| X: | 488743,04 | | | Tramo con actuación | - |
| Y: | 4492791,74 | | | Camino existente a acondicionar | - |
| Características técnicas | | Al T-088 se llega partiendo desde el camino de Cuesta Mataborricos. A continuación, se sigue campo a través hasta la ubicación de la plataforma. | | | |
| Actuaciones a realizar en camino de acceso | | Movimiento de tierras | SI | | |
| | | Elementos a retirar/restituir | NO | | |

Descripción de las principales afecciones (acceso y zona de trabajo/plataforma):

| |
|--|
| <p><u>Medio físico:</u> Será necesaria la excavación de 25 m³ para la ejecución de las cimentaciones del apoyo.</p> |
| <p><u>Usos y vegetación:</u> Se afectará a 375 m² de una parcela de matorral para la creación de la base del apoyo y la plataforma de trabajo. La construcción del último tramo del acceso y la plataforma requerirá la tala de varios pies arbóreos.</p> |
| <p><u>Hábitats de Interés Comunitario:</u> Se localiza íntegramente en la tesela 135576, con HICs No prioritarios 9340 y 4090</p> |
| <p><u>Fauna:</u> Especies propias de hábitats agrícolas y forestales abiertos. Área de campeo de rapaces. El acceso se localiza íntegramente sobre el Corredor Ecológico de los Yesos.</p> |
| <p><u>Usos pecuarios y forestales:</u> No se producirá afección a esta variable.</p> |
| <p><u>Otros:</u></p> |

Esquema de acceso al apoyo sobre ortofoto a escala 1: 8.000:



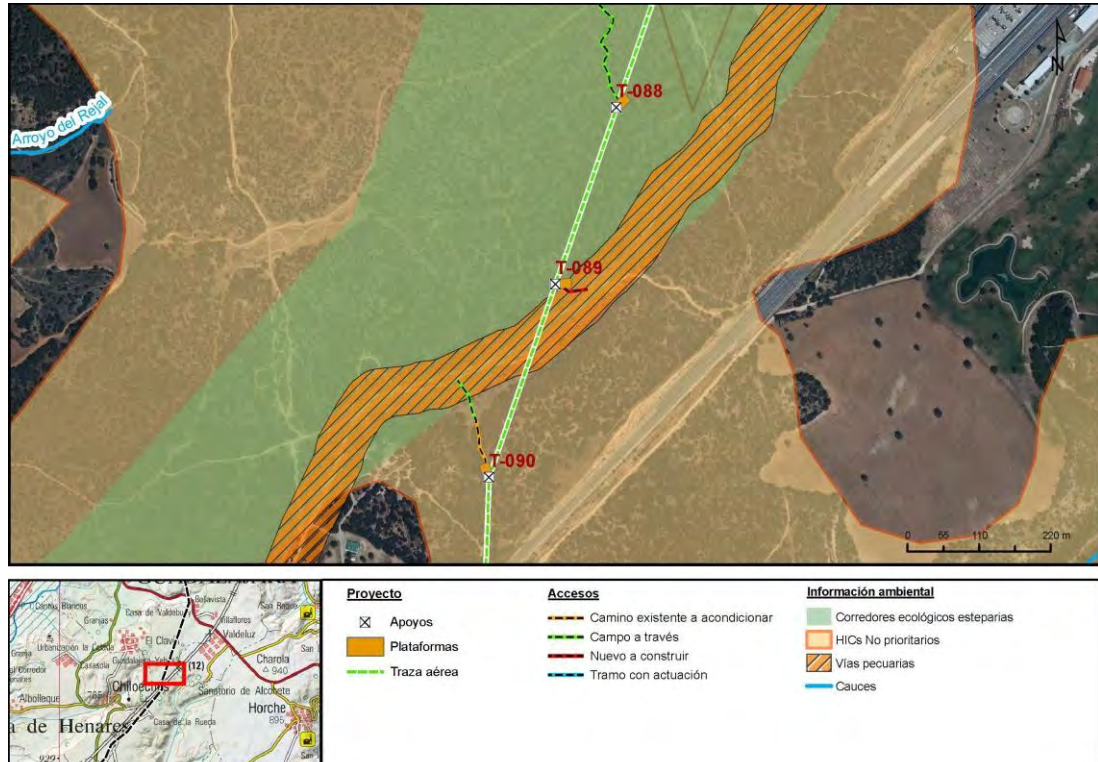
Tipología de los pies arbóreos a talar

| Número de apoyo: | | T-089 | | LEAT Cisneros | |
|--|------------|---|----|---------------------------------|----------|
| | | | | Tipo de acceso | Long (m) |
| Provincia: Guadalajara | | | | Nuevo a construir | 38,15 |
| Término municipal: Guadalajara | | | | Camino existente en buen estado | - |
| Coord. UTM (ETRS 89 Huso 30): | | | | Campo a través | - |
| X: | 488649,45 | | | Tramo con actuación | - |
| Y: | 4492520,30 | | | Camino existente a acondicionar | - |
| Características técnicas | | Al apoyo T-089 se llega partiendo desde la vía pecuaria del camino Chiloeches-Horche. desde este punto se sigue por una zona arbolada que requiere un breve acceso nuevo a construir hasta la ubicación de la plataforma. | | | |
| Actuaciones a realizar en camino de acceso | | Movimiento de tierras | Sí | | |
| | | Elementos a retirar/restituir | NO | | |

Descripción de las principales afecciones (acceso y zona de trabajo/plataforma):

| |
|---|
| <p><u>Medio físico:</u></p> <p>Será necesaria la excavación de 25 m³ para la ejecución de las cimentaciones del apoyo.</p> |
| <p><u>Usos y vegetación:</u></p> <p>Se afectará a 375 m² de una parcela de matorral para la creación de la base del apoyo y la plataforma de trabajo.</p> <p>Existe afección sobre ejemplares de encina en la zona de la plataforma.</p> |
| <p><u>Hábitats de Interés Comunitario:</u></p> <p>HIC no prioritario.</p> |
| <p><u>Fauna:</u></p> <p>Especies propias de hábitats agrícolas y forestales abiertos. Área de campeo de rapaces. El acceso se localiza íntegramente sobre el Corredor Ecológico de los Yesos.</p> |
| <p><u>Usos pecuarios y forestales:</u></p> <p>Se accede desde una vía pecuaria..</p> |
| <p><u>Otros:</u></p> |

Esquema de acceso al apoyo sobre ortofoto a escala 1: 8.000:



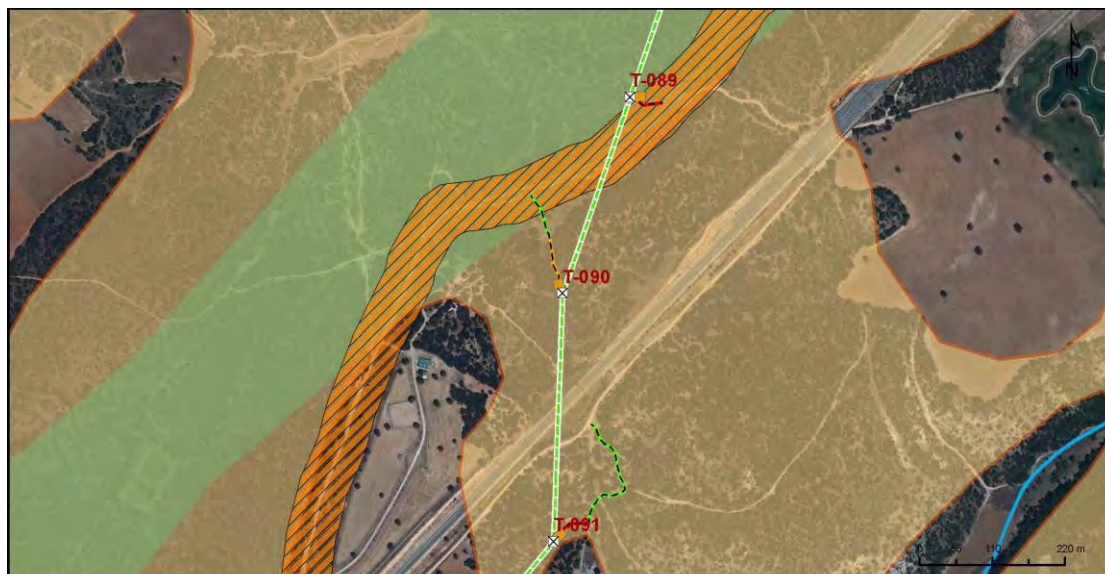
Detalle del campo a través

| Número de apoyo: | | T-090 | | LEAT Cisneros | |
|--|------------|---|----|---------------------------------|----------|
| | | | | Tipo de acceso | Long (m) |
| Provincia: Guadalajara | | | | Nuevo a construir | - |
| Término municipal: Guadalajara | | | | Camino existente en buen estado | - |
| Coord. UTM (ETRS 89 Huso 30): | | | | Campo a través | 63,30 |
| X: | 488546,11 | | | Tramo con actuación | 4,18 |
| Y: | 4492224,35 | | | Camino existente a acondicionar | 68,97 |
| Características técnicas | | Al apoyo T-090 se llega partiendo desde el camino Chiloeches-Horche. Se continúa por un campo a través en una zona con matorral disperso hasta llegar a un tramo que necesita actuación, posteriormente se pasa por un camino existente a acondicionar. | | | |
| Actuaciones a realizar en camino de acceso | | Movimiento de tierras | Sí | | |
| | | Elementos a retirar/restituir | Sí | | |

Descripción de las principales afecciones (acceso y zona de trabajo/plataforma):

| |
|---|
| <p><u>Medio físico:</u></p> <p>Será necesaria la excavación de 25 m³ para la ejecución de las cimentaciones del apoyo.</p> |
| <p><u>Usos y vegetación:</u></p> <p>Se afectará a 375 m² de una parcela de matorral para la creación de la base del apoyo y la plataforma de trabajo.</p> <p>La utilización del camino existente a acondicionar requerirá de desbroce en un tramo.</p> |
| <p><u>Hábitats de Interés Comunitario:</u></p> <p>HIC no prioritario.</p> |
| <p><u>Fauna:</u></p> <p>Especies propias de hábitats agrícolas y forestales abiertos. Área de campeo de rapaces.</p> |
| <p><u>Usos pecuarios y forestales:</u></p> <p>Se accede desde una vía pecuaria.</p> |
| <p><u>Otros:</u></p> |

Esquema de acceso al apoyo sobre ortofoto a escala 1: 8.000:



Proyecto

- ☒ Apoyos
- Plataformas
- Traza aérea

Accesos

- Camino existente a acondicionar
- Campo a través
- Nuevo a construir
- Tramo con actuación

Información ambiental

- Corredores ecológicos estepearios
- HICs No prioritarios
- Vías pecuarias
- Cauces



Detalle del tramo con actuación



Zona a desbrozar

| Número de apoyo: | | T-091 | | LEAT Cisneros | |
|--|-------------------------------|--|----|---------------------------------|----------|
| | | | | Tipo de acceso | Long (m) |
| Provincia: Guadalajara | | | | Nuevo a construir | 41,99 |
| Término municipal: Guadalajara | | | | Camino existente en buen estado | - |
| Coord. UTM (ETRS 89 Huso 30): | | | | Campo a través | 203,93 |
| X: | 488532,68 | | | Tramo con actuación | - |
| Y: | 4491847,33 | | | Camino existente a acondicionar | - |
| Características técnicas | | Se llega partiendo desde el camino de servidumbre del FFCC Guadalajara-Yebes. Se accede al apoyo campo a través por una zona de arbolado disperso, para después continuar por un camino nuevo a construir. | | | |
| Actuaciones a realizar en camino de acceso | Movimiento de tierras | | NO | | |
| | Elementos a retirar/restituir | | NO | | |

Descripción de las principales afecciones (acceso y zona de trabajo/plataforma):

| |
|---|
| <p><u>Medio físico:</u></p> <p>Será necesaria la excavación de 25 m³ para la ejecución de las cimentaciones del apoyo.</p> |
| <p><u>Usos y vegetación:</u></p> <p>Se afectará a 375 m² de una parcela de matorral para la creación de la base del apoyo y la plataforma de trabajo.</p> <p>No existe afección sobre ningún ejemplar arbóreo.</p> |
| <p><u>Hábitats de Interés Comunitario:</u></p> <p>HIC no prioritario.</p> |
| <p><u>Fauna:</u></p> <p>Especies propias de hábitats agrícolas y forestales abiertos. Área de campeo de rapaces.</p> |
| <p><u>Usos pecuarios y forestales:</u></p> <p>No se producirá afección a esta variable.</p> |
| <p><u>Otros:</u></p> <p>Vallado al inicio del campo a través.</p> |

Esquema de acceso al apoyo sobre ortofoto a escala 1: 8.000:



Proyecto

- ☒ Apoyos
- Plataformas
- Traza aérea

Accesos

- Camino existente a acondicionar
- Campo a través
- Nuevo a construir

Información ambiental

- Corredores ecológicos esteparios
- HCs No prioritarios
- Vías pecuarias
- Cauces



Vallado presente en el campo a través

| Número de apoyo: | | T-092 | LEAT Cisneros | |
|--|------------|---|---------------------------------|----------|
| | | | Tipo de acceso | Long (m) |
| Provincia: Guadalajara | | | Nuevo a construir | - |
| Término municipal: Guadalajara | | | Camino existente en buen estado | - |
| Coord. UTM (ETRS 89 Huso 30): | | | Campo a través | 156,32 |
| X: | 488318,06 | | Tramo con actuación | - |
| Y: | 4491586,27 | | Camino existente a acondicionar | - |
| Características técnicas | | Se llega partiendo desde el camino de servidumbre del FFCC Guadalajara-Yebes. Se accede al apoyo campo a través de zona agrícola con encinas dispersas. | | |
| Actuaciones a realizar en camino de acceso | | Movimiento de tierras | NO | |
| | | Elementos a retirar/restituir | NO | |

Descripción de las principales afecciones (acceso y zona de trabajo/plataforma):

| |
|---|
| <p><u>Medio físico:</u> Será necesaria la excavación de 25 m³ para la ejecución de las cimentaciones del apoyo.</p> |
| <p><u>Usos y vegetación:</u> Se afectará a 350 m² cultivos herbáceos de secano, en dehesa aclarada de encinas, para la creación de la base del apoyo y la plataforma de trabajo.</p> |
| <p><u>Hábitats de Interés Comunitario:</u> Cerca se localiza un encinar con los hábitats 9340 <i>Quercetum rotundifoliae</i> y 4090 <i>Lino differentis-Salvietum lavandulifoliae</i>, pero estos hábitats no se verán afectados.</p> |
| <p><u>Fauna:</u> Especies propias de hábitats forestales abiertos.</p> |
| <p><u>Usos pecuarios y forestales:</u> El paso elevado sobre la LAV da continuidad a la CAÑADA REAL DE LAS MATAS (GUADALAJARA).</p> |
| <p><u>Otros:</u> Acceso desde la vía de servicio de la LAV Madrid-Zaragoza por paso elevado.</p> |

Esquema de acceso al apoyo sobre ortofoto a escala 1: 8.000



Proyecto

- ☒ Apoyos
- Plataformas
- Traza aérea

Accesos

- Campo a través
- Nuevo a construir

Información ambiental

- Corredores ecológicos esteparios
- HI-Cs No prioritarios
- Vías pecuarias
- Cauces



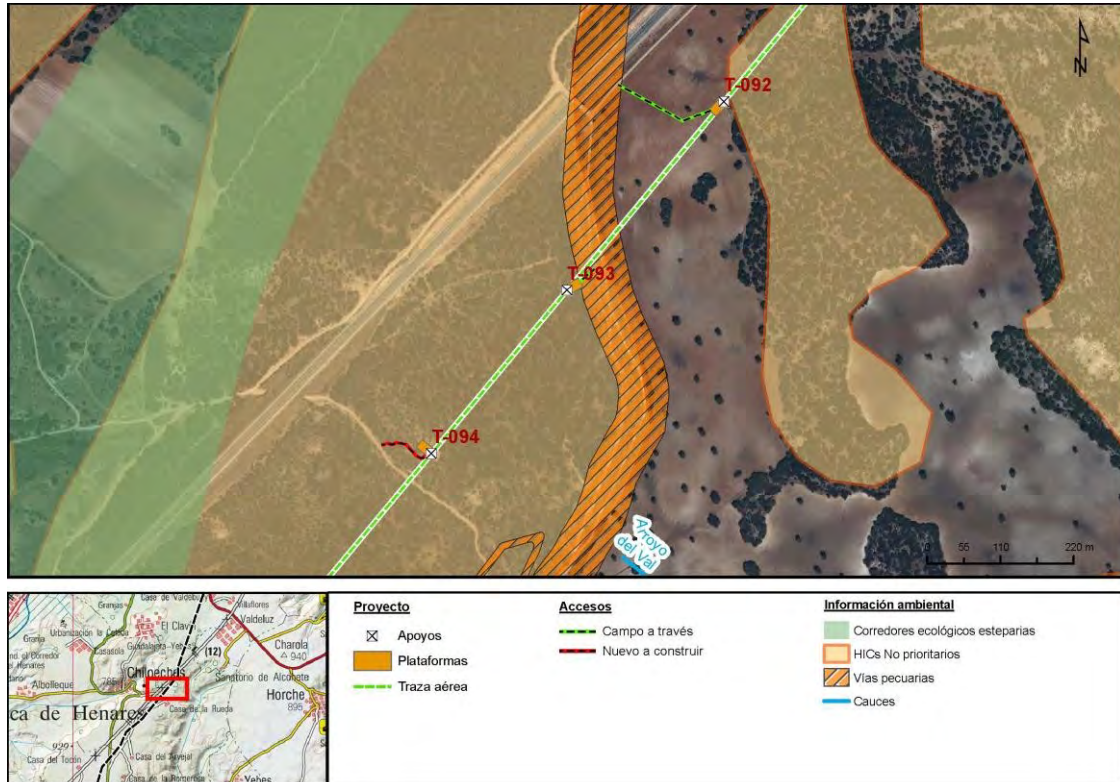
Vista del acceso y la parcela donde se localiza el apoyo T-092

| Número de apoyo: | | T-093 | | LEAT Cisneros | |
|--|-------------------------------|---|----|---------------------------------|----------|
| | | | | Tipo de acceso | Long (m) |
| Provincia: Guadalajara | | | | Nuevo a construir | - |
| Término municipal: Guadalajara | | | | Camino existente en buen estado | - |
| Coord. UTM (ETRS 89 Huso 30): | | | | Campo a través | 28,48 |
| X: | 488082,8 | | | Tramo con actuación | - |
| Y: | 4491302,41 | | | Camino existente a acondicionar | - |
| Características técnicas | | Se accede desde un camino que se encuentra al final de la Cañada Real Galiana se accede al apoyo campo a través de una parcela de matorrales. | | | |
| Actuaciones a realizar en camino de acceso | Movimiento de tierras | | NO | | |
| | Elementos a retirar/restituir | | NO | | |

Descripción de las principales afecciones (acceso y zona de trabajo/plataforma):

| |
|--|
| <p><u>Medio físico:</u> Será necesaria la excavación de 25 m³ para la ejecución de las cimentaciones del apoyo.</p> |
| <p><u>Usos y vegetación:</u> Se afectará a 375 m² de una parcela de matorral para la creación de la base del apoyo y la plataforma de trabajo. Existe afección sobre un ejemplar de encina en la zona de la plataforma.</p> |
| <p><u>Hábitats de Interés Comunitario:</u> HIC no prioritario.</p> |
| <p><u>Fauna:</u> Especies propias de hábitats agrícolas y forestales abiertos. Área de campeo de rapaces.</p> |
| <p><u>Usos pecuarios y forestales:</u> Se accede desde la VVPP CÑ. Real de las Matas, situada a una distancia de 76,82 metros del apoyo.</p> |
| <p><u>Otros:</u></p> |

Esquema de acceso al apoyo sobre ortofoto a escala 1: 8.000:



Zona de paso del camino público (vía pecuaria) al campo a través

| Número de apoyo: | | T-094 | | LEAT Cisneros | |
|--|------------|---|----|---------------------------------|----------|
| | | | | Tipo de acceso | Long (m) |
| Provincia: Guadalajara | | | | Nuevo a construir | 78,78 |
| Término municipal: Guadalajara | | | | Camino existente en buen estado | - |
| Coord. UTM (ETRS 89 Huso 30): | | | | Campo a través | - |
| X: | 487879,48 | | | Tramo con actuación | - |
| Y: | 4491057,08 | | | Camino existente a acondicionar | - |
| Características técnicas | | Acceso a través de un camino en buen estado innominado de la Galiana, se accede al apoyo a través de un camino nuevo a construir en una parcela de matorrales y arbolado. | | | |
| Actuaciones a realizar en camino de acceso | | Movimiento de tierras | Sí | | |
| | | Elementos a retirar/restituir | NO | | |

Descripción de las principales afecciones (acceso y zona de trabajo/plataforma):

| |
|---|
| <p><u>Medio físico:</u> Será necesaria la excavación de 25 m³ para la ejecución de las cimentaciones del apoyo.</p> |
| <p><u>Usos y vegetación:</u> Se afectará a 400 m² de una parcela de matorral para la creación de la base del apoyo y la plataforma de trabajo. El acceso requerirá la tala de varios ejemplares arbóreos de porte medio de especies tales como quejigo o chaparro.</p> |
| <p><u>Hábitats de Interés Comunitario:</u> HIC no prioritario.</p> |
| <p><u>Fauna:</u> Especies propias de hábitats agrícolas y forestales abiertos. Área de campeo de rapaces.</p> |
| <p><u>Usos pecuarios y forestales:</u> Se accede desde una vía pecuaria.</p> |
| <p><u>Otros:</u></p> |

Esquema de acceso al apoyo sobre ortofoto a escala 1: 8.000:



Proyecto

- ☒ Apoyos
- Plataformas
- Traza aérea

Accesos

- Campo a través
- Nuevo a construir

Información ambiental

- Corredores ecológicos esteparios
- HICs No prioritarios
- Vías pecuarias
- Cauces



Paso del camino público a acceso nuevo a construir



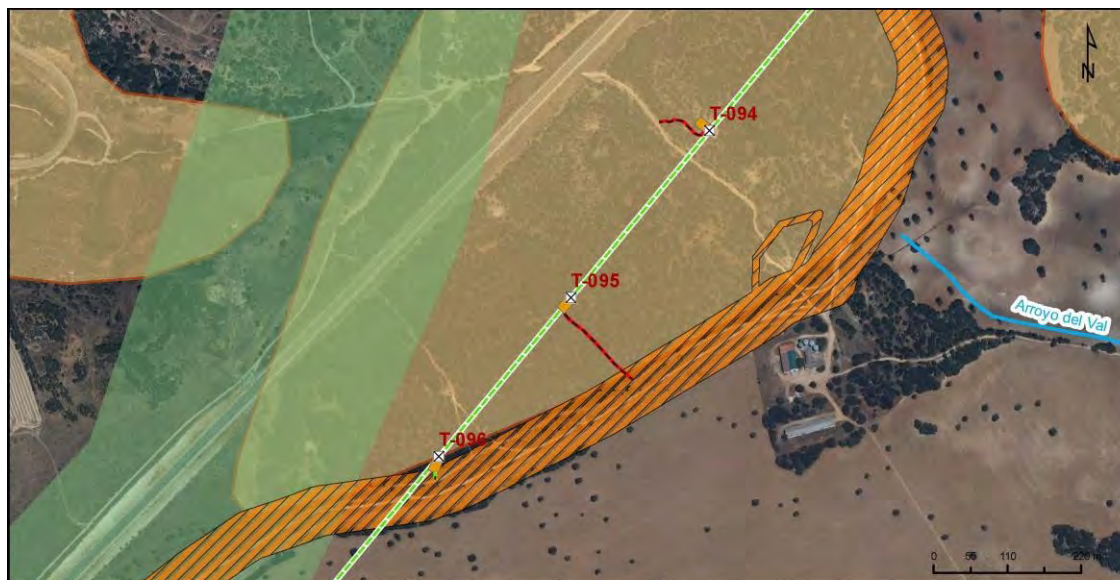
Quejigo a talar

| Número de apoyo: | | T-095 | | LEAT Cisneros | |
|--|------------|---|----|---------------------------------|----------|
| | | | | Tipo de acceso | Long (m) |
| Provincia: Guadalajara | | | | Nuevo a construir | 142,31 |
| Término municipal: Guadalajara | | | | Camino existente en buen estado | - |
| Coord. UTM (ETRS 89 Huso 30): | | | | Campo a través | - |
| X: | 487672,98 | | | Tramo con actuación | - |
| Y: | 4490807,92 | | | Camino existente a acondicionar | - |
| Características técnicas | | Acceso a través de un camino en buen estado innominado de la Galiana, se accede al apoyo a través de un camino nuevo a construir en una parcela de matorrales y arbolado denso. | | | |
| Actuaciones a realizar en camino de acceso | | Movimiento de tierras | NO | | |
| | | Elementos a retirar/restituir | NO | | |

Descripción de las principales afecciones (acceso y zona de trabajo/plataforma):

| |
|--|
| <p><u>Medio físico:</u> Será necesaria la excavación de 25 m³ para la ejecución de las cimentaciones del apoyo.</p> |
| <p><u>Usos y vegetación:</u> Se afectará a 375 m² de una parcela de matorral para la creación de la base del apoyo y la plataforma de trabajo. La construcción del acceso requerirá la tala de varios ejemplares de encina.</p> |
| <p><u>Hábitats de Interés Comunitario:</u> HIC no prioritario.</p> |
| <p><u>Fauna:</u> Especies propias de hábitats agrícolas y forestales abiertos. Área de campeo de rapaces.</p> |
| <p><u>Usos pecuarios y forestales:</u> Se accede desde una vía pecuaria.</p> |
| <p><u>Otros:</u></p> |

Esquema de acceso al apoyo sobre ortofoto a escala 1: 8.000:



Proyecto

- ⊗ Apoyos
- Plataformas
- Traza aérea

Accesos

- Campo a través
- Nuevo a construir

Información ambiental

- Corredores ecológicos esteparios
- HICs No prioritarios
- Vías pecuarias
- Cauces



Será necesaria la tala de varios ejemplares de encina

| Número de apoyo: | | T-096 | | LEAT Cisneros | |
|--|------------|---|----|---------------------------------|----------|
| | | | | Tipo de acceso | Long (m) |
| Provincia: Guadalajara | | | | Nuevo a construir | - |
| Término municipal: Guadalajara | | | | Camino existente en buen estado | - |
| Coord. UTM (ETRS 89 Huso 30): | | | | Campo a través | 10,59 |
| X: | 487476 | | | Tramo con actuación | - |
| Y: | 4490570,24 | | | Camino existente a acondicionar | - |
| Características técnicas | | Acceso a través de un camino en buen estado innominado de la Galiana, se accede al apoyo campo a través de una zona de matorral y arbolado denso. | | | |
| Actuaciones a realizar en camino de acceso | | Movimiento de tierras | NO | | |
| | | Elementos a retirar/restituir | NO | | |

Descripción de las principales afecciones (acceso y zona de trabajo/plataforma):

| |
|--|
| <p><u>Medio físico:</u> Será necesaria la excavación de 25 m³ para la ejecución de las cimentaciones del apoyo.</p> |
| <p><u>Usos y vegetación:</u> Se afectará a 375 m² de una parcela de matorral para la creación de la base del apoyo y la plataforma de trabajo. La construcción del acceso y la plataforma afectará a varios ejemplares de encina.</p> |
| <p><u>Hábitats de Interés Comunitario:</u> Esta zona está afectada por vegetación propia de un HIC catalogado como no prioritario.</p> |
| <p><u>Fauna:</u> Especies propias de hábitats agrícolas y forestales abiertos. Área de campeo de rapaces.</p> |
| <p><u>Usos pecuarios y forestales:</u> Se accede por la VVPP CÑ. Real de las Matas, situada a 53,54 metros del apoyo.</p> |
| <p><u>Otros:</u></p> |

Esquema de acceso al apoyo sobre ortofoto a escala 1: 8.000:



Proyecto

- ✕ Apoyos
- Plataformas
- Traza aérea

Accesos

- Campo a través
- Nuevo a construir

Información ambiental

- Corredores ecológicos esteparios
- HICs No prioritarios
- Vías pecuarias
- Cauces



Tipología de los ejemplares arbóreos afectados

| Número de apoyo: | | T-097 | | LEAT Cisneros | |
|--|------------|--|----|---------------------------------|----------|
| | | | | Tipo de acceso | Long (m) |
| Provincia: Guadalajara | | | | Nuevo a construir | - |
| Término municipal: Guadalajara | | | | Camino existente en buen estado | - |
| Coord. UTM (ETRS 89 Huso 30): | | | | Campo a través | 127,12 |
| X: | 487245,88 | | | Tramo con actuación | - |
| Y: | 4490292,57 | | | Camino existente a acondicionar | - |
| Características técnicas | | Acceso a través de un camino en buen estado innominado, se accede al apoyo campo a través de una dehesa de encinas y cultivos herbáceos de secano. | | | |
| Actuaciones a realizar en camino de acceso | | Movimiento de tierras | NO | | |
| | | Elementos a retirar/restituir | NO | | |

Descripción de las principales afecciones (acceso y zona de trabajo/plataforma):

| |
|--|
| <p><u>Medio físico:</u> Será necesaria la excavación de 25 m³ para la ejecución de las cimentaciones del apoyo.</p> |
| <p><u>Usos y vegetación:</u> Se afectará a 375 m² cultivos herbáceos de secano, en dehesa de encinas, para la creación de la base del apoyo y la plataforma de trabajo.</p> |
| <p><u>Hábitats de Interés Comunitario:</u> No se producirá afección a esta variable.</p> |
| <p><u>Fauna:</u> Especies propias de hábitats forestales abiertos. Se localiza íntegramente en el Corredor Ecológico de los Yesos.</p> |
| <p><u>Usos pecuarios y forestales:</u> En la zona se encuentra catalogada la CAÑADA REAL DE LAS MATAS (CHILOECHES).</p> |
| <p><u>Otros:</u> Acceso desde la Cañada Real de las Matas: camino en buen estado. El camino se adentra en finca privada. Existe vallado.</p> |

Esquema de acceso al apoyo sobre ortofoto a escala 1: 8.000



Proyecto

- ☒ Apoyos
- Plataformas
- Traza aérea

Accesos

- Campo a través
- Nuevo a construir

Información ambiental

- Corredores ecológicos esteparios
- HICs No prioritarios
- Vías pecuarias
- Cauces



Vista del acceso y la parcela donde se localiza el apoyo T-097

| Número de apoyo: | | T-098 | LEAT Cisneros | |
|--|------------|--|---------------------------------|----------|
| | | | Tipo de acceso | Long (m) |
| Provincia: Guadalajara | | | Nuevo a construir | - |
| Término municipal: Guadalajara | | | Camino existente en buen estado | - |
| Coord. UTM (ETRS 89 Huso 30): | | | Campo a través | 365,98 |
| X: | 487029,55 | | Tramo con actuación | - |
| Y: | 4490031,55 | | Camino existente a acondicionar | - |
| Características técnicas | | Acceso a través de un camino en buen estado innominado, se accede al apoyo campo a través de una dehesa de encinas y cultivos herbáceos de secano. | | |
| Actuaciones a realizar en camino de acceso | | Movimiento de tierras | NO | |
| | | Elementos a retirar/restituir | NO | |

Descripción de las principales afecciones (acceso y zona de trabajo/plataforma):

| |
|---|
| <p><u>Medio físico:</u></p> <p>Será necesaria la excavación de 25 m³ para la ejecución de las cimentaciones del apoyo.</p> |
| <p><u>Usos y vegetación:</u></p> <p>Se afectará a 350 m² cultivos herbáceos de secano, en dehesa de encinas, para la creación de la base del apoyo y la plataforma de trabajo.</p> |
| <p><u>Hábitats de Interés Comunitario:</u></p> <p>No se producirá afección a esta variable.</p> |
| <p><u>Fauna:</u></p> <p>Especies propias de hábitats forestales abiertos. Se localiza íntegramente en el Corredor Ecológico de los Yesos.</p> |
| <p><u>Usos pecuarios y forestales:</u></p> <p>En la zona se encuentra catalogada la CAÑADA REAL DE LAS MATAS (CHILOECHES).</p> |
| <p><u>Otros:</u></p> <p>Acceso desde la Cañada Real de las Matas: camino en buen estado. El camino se adentra en finca privada. Existe un vallado.</p> |

Esquema de acceso al apoyo sobre ortofoto a escala 1: 8.000



Proyecto

- ⊗ Apoyos
- Plataformas
- Traza aérea

Accesos

- Campo a través

Información ambiental

- Corredores ecológicos esteparios
- HICs No prioritarios
- Vías pecuarias



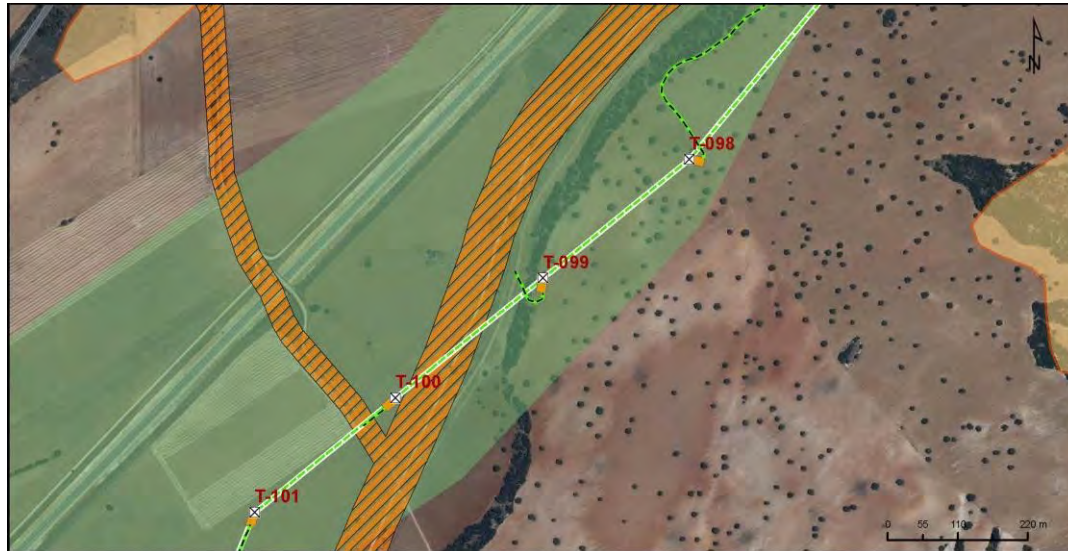
Vista del acceso y la parcela donde se localiza el apoyo T-098

| Número de apoyo: | | T-099 | | LEAT Cisneros | |
|--|------------|--|----|---------------------------------|----------|
| | | | | Tipo de acceso | Long (m) |
| Provincia: Guadalajara | | | | Nuevo a construir | - |
| Término municipal: Guadalajara | | | | Camino existente en buen estado | - |
| Coord. UTM (ETRS 89 Huso 30): | | | | Campo a través | 82,36 |
| X: | 486800,14 | | | Tramo con actuación | - |
| Y: | 4489845,16 | | | Camino existente a acondicionar | - |
| Características técnicas | | Acceso a través de un camino en buen estado innominado que parte de la CM-2004, se accede al apoyo campo a través de una dehesa de encinas y cultivos herbáceos de secano. | | | |
| Actuaciones a realizar en camino de acceso | | Movimiento de tierras | NO | | |
| | | Elementos a retirar/restituir | NO | | |

Descripción de las principales afecciones (acceso y zona de trabajo/plataforma):

| |
|--|
| <p><u>Medio físico:</u> Será necesaria la excavación de 25 m³ para la ejecución de las cimentaciones del apoyo.</p> |
| <p><u>Usos y vegetación:</u> Se afectará a 350 m² cultivos herbáceos de secano, en dehesa de encinas, para la creación de la base del apoyo y la plataforma de trabajo.</p> |
| <p><u>Hábitats de Interés Comunitario:</u> No se producirá afección a esta variable.</p> |
| <p><u>Fauna:</u> Especies propias de hábitats forestales abiertos. Se localiza íntegramente en el Corredor Ecológico de los Yesos.</p> |
| <p><u>Usos pecuarios y forestales:</u> No se producirá afección a esta variable.</p> |
| <p><u>Otros:</u> Acceso desde la Cañada Real de las Matas: camino en buen estado. El camino se adentra en finca privada. Existe un vallado.</p> |

Esquema de acceso al apoyo sobre ortofoto a escala 1: 8.000



Proyecto

- ⊗ Apoyos
- Plataformas
- Traza aérea

Accesos

- Camino a través

Información ambiental

- Corredores ecológicos esteparios
- HiCs No prioritarios
- Vías pecuarias



Vista del acceso y la parcela donde se localiza el apoyo T-099

| Número de apoyo: | | T-100 | | LEAT Cisneros | |
|--|------------|--|----|---------------------------------|----------|
| | | | | Tipo de acceso | Long (m) |
| Provincia: Guadalajara | | | | Nuevo a construir | - |
| Término municipal: Chiloeches | | | | Camino existente en buen estado | - |
| Coord. UTM (ETRS 89 Huso 30): | | | | Campo a través | 43,20 |
| X: | 486568,41 | | | Tramo con actuación | - |
| Y: | 4489656,88 | | | Camino existente a acondicionar | - |
| Características técnicas | | Acceso a través de un camino en buen estado innominado que parte de la CM-2004, se accede al apoyo campo a través de una dehesa de encinas y cultivos herbáceos de secano. | | | |
| Actuaciones a realizar en camino de acceso | | Movimiento de tierras | NO | | |
| | | Elementos a retirar/restituir | NO | | |

Descripción de las principales afecciones (acceso y zona de trabajo/plataforma):

| |
|--|
| <p><u>Medio físico:</u> Será necesaria la excavación de 25 m³ para la ejecución de las cimentaciones del apoyo.</p> |
| <p><u>Usos y vegetación:</u> Se afectará a 350 m² cultivos herbáceos de secano para la creación de la base del apoyo y la plataforma de trabajo.</p> |
| <p><u>Hábitats de Interés Comunitario:</u> No se producirá afección a esta variable.</p> |
| <p><u>Fauna:</u> Especies propias de hábitats agrícolas y forestales abiertos. Área de campeo de rapaces Se localiza íntegramente en el Corredor Ecológico de los Yesos.</p> |
| <p><u>Usos pecuarios y forestales:</u> Se accede a través de la VR DEL CAMINO DEL MOLINO (CHILOECHES). Esta VVPP se localiza a 66,96 metros</p> |
| <p><u>Otros:</u> Acceso desde Vereda del Camino del Molino, que cruza la LAV por paso elevado.</p> |

Esquema de acceso al apoyo sobre ortofoto a escala 1: 8.000



Proyecto

- ☒ Apoyos
- Plataformas
- Traza aérea

Accesos

- Campo a través

Información ambiental

- Corredores ecológicos esteparios
- HICs No prioritarios
- Vías pecuarias



Vista del acceso y la parcela donde se localiza el apoyo T-100

| Número de apoyo: | | T-101 | | LEAT Cisneros | |
|--|------------|--|----|---------------------------------|----------|
| | | | | Tipo de acceso | Long (m) |
| Provincia: Guadalajara | | | | Nuevo a construir | - |
| Término municipal: Chiloeches | | | | Camino existente en buen estado | - |
| Coord. UTM (ETRS 89 Huso 30): | | | | Campo a través | 335,81 |
| X: | 486347,92 | | | Tramo con actuación | - |
| Y: | 4489477,74 | | | Camino existente a acondicionar | - |
| Características técnicas | | Acceso a través de un camino en buen estado innominado que parte de la CM-2004, se accede al apoyo campo a través de una dehesa de encinas y cultivos herbáceos de secano. | | | |
| Actuaciones a realizar en camino de acceso | | Movimiento de tierras | NO | | |
| | | Elementos a retirar/restituir | NO | | |

Descripción de las principales afecciones (acceso y zona de trabajo/plataforma):

| |
|--|
| <p><u>Medio físico:</u></p> <p>Será necesaria la excavación de 25 m³ para la ejecución de las cimentaciones del apoyo.</p> |
| <p><u>Usos y vegetación:</u></p> <p>Se afectará a 350 m² cultivos herbáceos de secano, para la creación de la base del apoyo y la plataforma de trabajo.</p> |
| <p><u>Hábitats de Interés Comunitario:</u></p> <p>No se producirá afección a esta variable.</p> |
| <p><u>Fauna:</u></p> <p>Especies propias de hábitats agrícolas y forestales abiertos. Área de campeo de rapaces. Se localiza íntegramente en el Corredor Ecológico de los Yesos.</p> |
| <p><u>Usos pecuarios y forestales:</u></p> <p>En la zona se encuentra catalogada la CAÑADA REAL DE LAS MATAS (CHILOECHES).</p> |
| <p><u>Otros:</u></p> <p>Acceso desde la Cañada Real de las Matas: camino en buen estado.</p> |

Esquema de acceso al apoyo sobre ortofoto a escala 1: 8.000



Proyecto

- ☒ Apoyos
- Plataformas
- Traza aérea

Accesos

- Campo a través

Información ambiental

- Corredores ecológicos esteparios
- Vías pecuarias



Vista del acceso y la parcela donde se localiza el apoyo T-101

| Número de apoyo: | | T-102 | | LEAT Cisneros | |
|--|------------|--|----|---------------------------------|----------|
| | | | | Tipo de acceso | Long (m) |
| Provincia: Guadalajara | | | | Nuevo a construir | - |
| Término municipal: Chiloeches | | | | Camino existente en buen estado | - |
| Coord. UTM (ETRS 89 Huso 30): | | | | Campo a través | 133,64 |
| X: | 486231,63 | | | Tramo con actuación | - |
| Y: | 4489198,86 | | | Camino existente a acondicionar | - |
| Características técnicas | | Acceso a través de un camino en buen estado innominado que parte de la CM-2004, se accede al apoyo campo a través de una dehesa de encinas y cultivos herbáceos de secano. | | | |
| Actuaciones a realizar en camino de acceso | | Movimiento de tierras | NO | | |
| | | Elementos a retirar/restituir | NO | | |

Descripción de las principales afecciones (acceso y zona de trabajo/plataforma):

| |
|---|
| <p><u>Medio físico:</u></p> <p>Será necesaria la excavación de 25 m³ para la ejecución de las cimentaciones del apoyo.</p> |
| <p><u>Usos y vegetación:</u></p> <p>Se afectará a 350 m² cultivos herbáceos de secano, para la creación de la base del apoyo y la plataforma de trabajo.</p> |
| <p><u>Hábitats de Interés Comunitario:</u></p> <p>No se producirá afección a esta variable.</p> |
| <p><u>Fauna:</u></p> <p>Especies propias de hábitats agrícolas y forestales abiertos. Área de campeo de rapaces.</p> |
| <p><u>Usos pecuarios y forestales:</u></p> <p>En la zona se encuentra catalogada la CAÑADA REAL DE LAS MATAS (CHILOECHES).</p> |
| <p><u>Otros:</u></p> <p>Acceso desde la Cañada Real de las Matas: camino en buen estado.</p> |

Esquema de acceso al apoyo sobre ortofoto a escala 1: 8.000



Proyecto

- ☒ Apoyos
- Plataformas
- Traza aérea

Accesos

- Campo a través

Información ambiental

- Corredores ecológicos esteparios
- Vías pecuarias



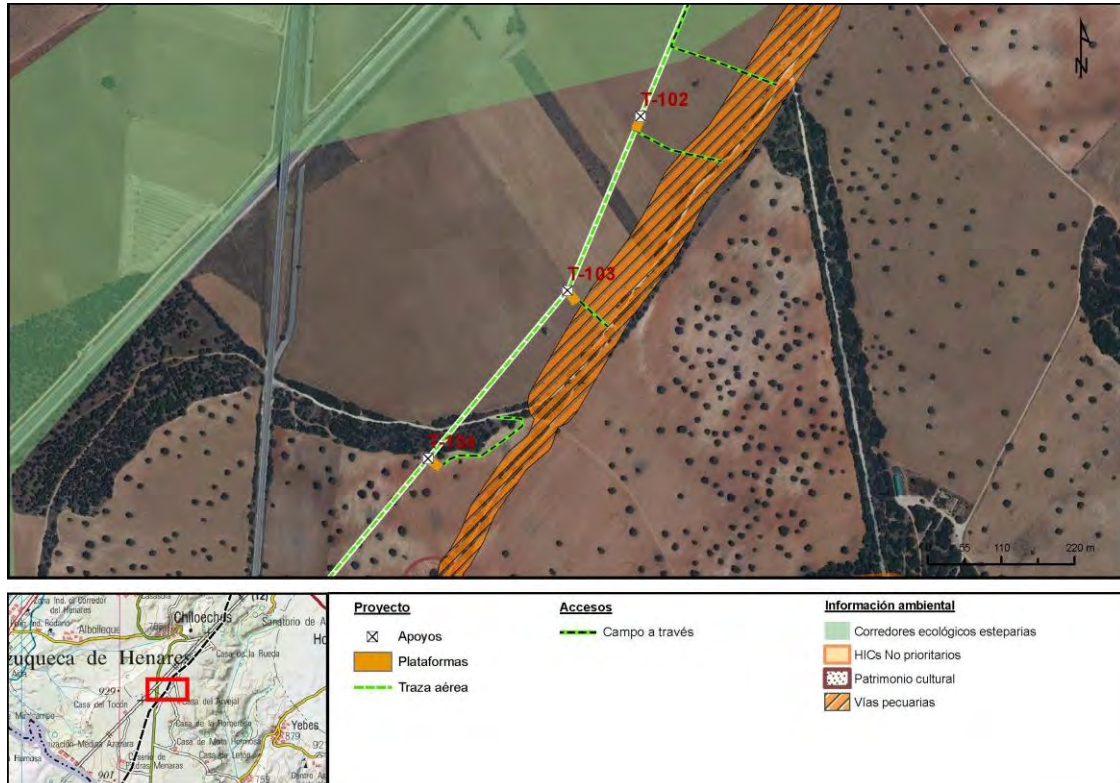
Vista del acceso y la parcela donde se localiza el apoyo T-102

| Número de apoyo: | | T-103 | | LEAT Cisneros | |
|--|------------|--|--|---------------------------------|----------|
| | | | | Tipo de acceso | Long (m) |
| Provincia: Guadalajara | | | | Nuevo a construir | - |
| Término municipal: Chiloeches | | | | Camino existente en buen estado | - |
| Coord. UTM (ETRS 89 Huso 30): | | | | Campo a través | 56,79 |
| X: | 486122,47 | | | Tramo con actuación | - |
| Y: | 4488937,08 | | | Camino existente a acondicionar | - |
| Características técnicas | | Acceso a través de un camino en buen estado innominado que parte de la CM-2004, se accede al apoyo campo a través de cultivos herbáceos de secano. | | | |
| Actuaciones a realizar en camino de acceso | | Movimiento de tierras | | NO | |
| | | Elementos a retirar/restituir | | NO | |

Descripción de las principales afecciones (acceso y zona de trabajo/plataforma):

| |
|---|
| <p><u>Medio físico:</u></p> <p>Será necesaria la excavación de 25 m³ para la ejecución de las cimentaciones del apoyo.</p> |
| <p><u>Usos y vegetación:</u></p> <p>Se afectará a 350 m² cultivos herbáceos de secano, para la creación de la base del apoyo y la plataforma de trabajo.</p> |
| <p><u>Hábitats de Interés Comunitario:</u></p> <p>No se producirá afección a esta variable.</p> |
| <p><u>Fauna:</u></p> <p>Especies propias de hábitats agrícolas y forestales abiertos. Área de campeo de rapaces.</p> |
| <p><u>Usos pecuarios y forestales:</u></p> <p>En la zona se encuentra catalogada la CAÑADA REAL DE LAS MATAS (CHILOECHES).</p> |
| <p><u>Otros:</u></p> <p>Acceso desde la Cañada Real de las Matas: camino en buen estado.</p> |

Esquema de acceso al apoyo sobre ortofoto a escala 1: 8.000



Vista del acceso y la parcela donde se localiza el apoyo T-103

| Número de apoyo: | | T-104 | LEAT Cisneros | |
|--|------------|--|---------------------------------|----------|
| | | | Tipo de acceso | Long (m) |
| Provincia: Guadalajara | | | Nuevo a construir | - |
| Término municipal: Guadalajara | | | Camino existente en buen estado | - |
| Coord. UTM (ETRS 89 Huso 30): | | | Campo a través | 184,37 |
| X: | 485913,24 | | Tramo con actuación | - |
| Y: | 4488684,62 | | Camino existente a acondicionar | - |
| Características técnicas | | Acceso a través de un camino en buen estado innominado que parte de la CM-2004, se accede al apoyo campo a través de una dehesa de encinas y cultivos herbáceos de secano. | | |
| Actuaciones a realizar en camino de acceso | | Movimiento de tierras | NO | |
| | | Elementos a retirar/restituir | NO | |

Descripción de las principales afecciones (acceso y zona de trabajo/plataforma):

| |
|--|
| <p><u>Medio físico:</u> Será necesaria la excavación de 25 m³ para la ejecución de las cimentaciones del apoyo.</p> |
| <p><u>Usos y vegetación:</u> Se afectará a 350 m² cultivos herbáceos de secano, en dehesa de encinas, para la creación de la base del apoyo y la plataforma de trabajo.</p> |
| <p><u>Hábitats de Interés Comunitario:</u> No se producirá afección a esta variable.</p> |
| <p><u>Fauna:</u> Especies propias de hábitats forestales abiertos.</p> |
| <p><u>Usos pecuarios y forestales:</u> No se producirá afección a esta variable.</p> |
| <p><u>Otros:</u> Acceso desde camino en buen estado.</p> |

Esquema de acceso al apoyo sobre ortofoto a escala 1: 8.000



Proyecto


- ⊗ Apoyos
- Plataformas
- Traza aérea

Accesos

- Campo a través

Información ambiental

- Corredores ecológicos esteparios
- HICs No prioritarios
- Patrimonio cultural
- Vías pecuarias



Vista del acceso y la parcela donde se localiza el apoyo T-104

| Número de apoyo: | | T-105 | | LEAT Cisneros | |
|--|------------|--|----|---------------------------------|----------|
| | | | | Tipo de acceso | Long (m) |
| Provincia: Guadalajara | | | | Nuevo a construir | - |
| Término municipal: Guadalajara | | | | Camino existente en buen estado | - |
| Coord. UTM (ETRS 89 Huso 30): | | | | Campo a través | 326,79 |
| X: | 485733 | | | Tramo con actuación | - |
| Y: | 4488467,14 | | | Camino existente a acondicionar | - |
| Características técnicas | | Acceso a través de un camino en buen estado innominado que parte de la CM-2004, se accede al apoyo campo a través de una dehesa de encinas y cultivos herbáceos de secano. | | | |
| Actuaciones a realizar en camino de acceso | | Movimiento de tierras | NO | | |
| | | Elementos a retirar/restituir | NO | | |

Descripción de las principales afecciones (acceso y zona de trabajo/plataforma):

| |
|---|
| <p><u>Medio físico:</u></p> <p>Será necesaria la excavación de 25 m³ para la ejecución de las cimentaciones del apoyo.</p> |
| <p><u>Usos y vegetación:</u></p> <p>Se afectará a 350 m² cultivos herbáceos de secano, en dehesa de encinas, para la creación de la base del apoyo y la plataforma de trabajo.</p> |
| <p><u>Hábitats de Interés Comunitario:</u></p> <p>No se producirá afección a esta variable.</p> |
| <p><u>Fauna:</u></p> <p>Especies propias de hábitats forestales abiertos.</p> |
| <p><u>Usos pecuarios y forestales:</u></p> <p>En la zona se encuentra catalogada la CAÑADA REAL DE LAS MATAS (GUADALAJARA).</p> |
| <p><u>Otros:</u></p> <p>El vano T-105 / T-106 cruza la carretera CM-226.</p> <p>Acceso desde la Cañada Real de las Matas: camino en buen estado.</p> |

Esquema de acceso al apoyo sobre ortofoto a escala 1: 8.000



Proyecto

- ⊗ Apoyos
- Plataformas
- Traza aérea

Accesos

- Campo a través

Información ambiental

- Corredores ecológicos esteparios
- HICs No prioritarios
- Patrimonio cultural
- Vías pecuarias



Vista del acceso y la parcela donde se localiza el apoyo T-105

| Número de apoyo: | | T-106 | | LEAT Cisneros | |
|--|------------|--|----|---------------------------------|----------|
| | | | | Tipo de acceso | Long (m) |
| Provincia: Guadalajara | | | | Nuevo a construir | - |
| Término municipal: Guadalajara | | | | Camino existente en buen estado | - |
| Coord. UTM (ETRS 89 Huso 30): | | | | Campo a través | 198,41 |
| X: | 485550,92 | | | Tramo con actuación | - |
| Y: | 4488247,44 | | | Camino existente a acondicionar | - |
| Características técnicas | | Acceso desde la CM-2004, se accede al apoyo campo a través cultivos herbáceos de secano, en dehesa de encinas. | | | |
| Actuaciones a realizar en camino de acceso | | Movimiento de tierras | NO | | |
| | | Elementos a retirar/restituir | NO | | |

Descripción de las principales afecciones (acceso y zona de trabajo/plataforma):

| |
|--|
| <p><u>Medio físico:</u> Será necesaria la excavación de 25 m³ para la ejecución de las cimentaciones del apoyo.</p> |
| <p><u>Usos y vegetación:</u> Se afectará a 350 m² cultivos herbáceos de secano, en dehesa de encinas, para la creación de la base del apoyo y la plataforma de trabajo.</p> |
| <p><u>Hábitats de Interés Comunitario:</u> No se producirá afección a esta variable.</p> |
| <p><u>Fauna:</u> Especies propias de hábitats forestales abiertos.</p> |
| <p><u>Usos pecuarios y forestales:</u> No se producirá afección a esta variable.</p> |
| <p><u>Otros:</u> El vano T-105 / T-106 cruza la carretera CM-226. Acceso desde el pK 12,5 de la CM-2004.</p> |

Esquema de acceso al apoyo sobre ortofoto a escala 1: 8.000



Proyecto

- ☒ Apoyos
- Plataformas
- Traza aérea

Accesos

- Campo a través

Información ambiental

- Corredores ecológicos esteparios
- Patrimonio cultural
- Vías pecuarias



Vista del acceso y la parcela donde se localiza el apoyo T-106

| Número de apoyo: | | T-107 | LEAT Cisneros | |
|--|------------|--|---------------------------------|----------|
| | | | Tipo de acceso | Long (m) |
| Provincia: Guadalajara | | | Nuevo a construir | - |
| Término municipal: Guadalajara | | | Camino existente en buen estado | - |
| Coord. UTM (ETRS 89 Huso 30): | | | Campo a través | 246,23 |
| X: | 485356,74 | | Tramo con actuación | - |
| Y: | 4488013,15 | | Camino existente a acondicionar | - |
| Características técnicas | | Acceso desde la CM-2004, se accede al apoyo campo a través cultivos herbáceos de secano y dehesa de encinas. | | |
| Actuaciones a realizar en camino de acceso | | Movimiento de tierras | NO | |
| | | Elementos a retirar/restituir | NO | |

Descripción de las principales afecciones (acceso y zona de trabajo/plataforma):

| |
|---|
| <p><u>Medio físico:</u></p> <p>Será necesaria la excavación de 25 m³ para la ejecución de las cimentaciones del apoyo.</p> |
| <p><u>Usos y vegetación:</u></p> <p>Se afectará a 350 m² cultivos herbáceos de secano, en dehesa de encinas, para la creación de la base del apoyo y la plataforma de trabajo.</p> |
| <p><u>Hábitats de Interés Comunitario:</u></p> <p>No se producirá afección a esta variable.</p> |
| <p><u>Fauna:</u></p> <p>Especies propias de hábitats forestales abiertos.</p> |
| <p><u>Usos pecuarios y forestales:</u></p> <p>No se producirá afección a esta variable..</p> |
| <p><u>Otros:</u></p> <p>Acceso desde el pK 12,5 de la CM-2004.</p> |

Esquema de acceso al apoyo sobre ortofoto a escala 1: 8.000



Proyecto

- ☒ Apoyos
- Plataformas
- Traza aérea

Accesos

- Campos a través

Información ambiental

- Corredores ecológicos esteparios
- HICs No prioritarios
- Patrimonio cultural
- Vías pecuarias










Vista del acceso y la parcela donde se localiza el apoyo T-107

| Número de apoyo: | | T-108 | | LEAT Cisneros | |
|--|------------|--|----|---------------------------------|----------|
| | | | | Tipo de acceso | Long (m) |
| Provincia: Guadalajara | | | | Nuevo a construir | - |
| Término municipal: Guadalajara | | | | Camino existente en buen estado | - |
| Coord. UTM (ETRS 89 Huso 30): | | | | Campo a través | 372,01 |
| X: | 485241,44 | | | Tramo con actuación | - |
| Y: | 4487635,85 | | | Camino existente a acondicionar | - |
| Características técnicas | | Se accede al apoyo desde el T-109, campo a través de cultivos herbáceos de secano junto a encinar. | | | |
| Actuaciones a realizar en camino de acceso | | Movimiento de tierras | NO | | |
| | | Elementos a retirar/restituir | NO | | |

Descripción de las principales afecciones (acceso y zona de trabajo/plataforma):

| |
|---|
| <p><u>Medio físico:</u></p> <p>Será necesaria la excavación de 25 m³ para la ejecución de las cimentaciones del apoyo.</p> |
| <p><u>Usos y vegetación:</u></p> <p>Se afectará a 350 m² cultivos herbáceos de secano para la creación de la base del apoyo y la plataforma de trabajo.</p> |
| <p><u>Hábitats de Interés Comunitario:</u></p> <p>No se producirá afección a esta variable.</p> |
| <p><u>Fauna:</u></p> <p>Especies propias de hábitats agrícolas y forestales. Área de campeo de rapaces. Se localiza íntegramente en el Corredor Ecológico de los Yesos.</p> |
| <p><u>Usos pecuarios y forestales:</u></p> <p>No se producirá afección a esta variable.</p> |
| <p><u>Otros:</u></p> <p>Acceso desde el pK 16 de la CM-2004, y dicurriendo por el camino de San Torcaz.</p> |



| Proyecto | Accesos | Información ambiental |
|---|--|---|
|  Apoyos |  Campo a través |  Corredores ecológicos esteparias |
|  Plataformas | |  HICs No prioritarios |
|  Traza aérea | |  Vías pecuarias |



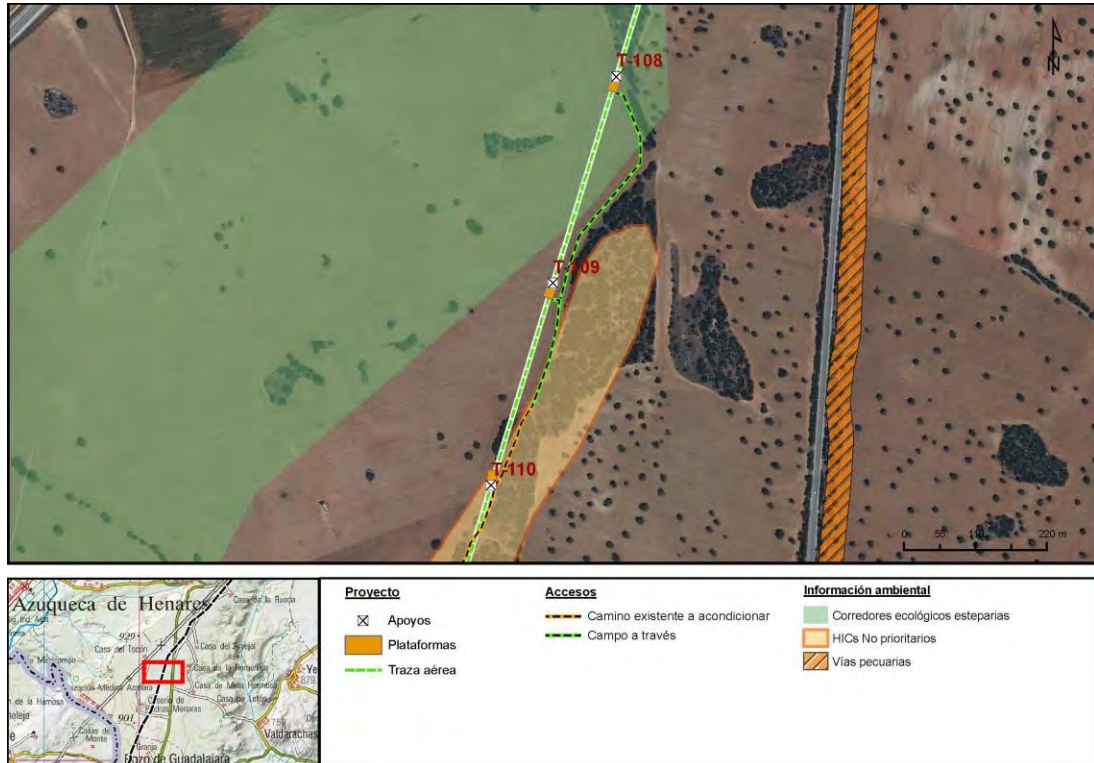
Vista del acceso y la parcela donde se localiza apoyo T-108

| Número de apoyo: | | T-109 | | LEAT Cisneros | |
|--|------------|---|----|---------------------------------|----------|
| | | | | Tipo de acceso | Long (m) |
| Provincia: Guadalajara | | | | Nuevo a construir | - |
| Término municipal: Guadalajara | | | | Camino existente en buen estado | - |
| Coord. UTM (ETRS 89 Huso 30): | | | | Campo a través | 181,95 |
| X: | 485144,15 | | | Tramo con actuación | - |
| Y: | 4487317,45 | | | Camino existente a acondicionar | 131,27 |
| Características técnicas | | Se accede al apoyo desde el T-110, por camino existente a acondicionar, en zona agrícola junto a encinar-quejigar, para luego pasar campo a través de cultivos herbáceos de secano. | | | |
| Actuaciones a realizar en camino de acceso | | Movimiento de tierras | NO | | |
| | | Elementos a retirar/restituir | NO | | |

Descripción de las principales afecciones (acceso y zona de trabajo/plataforma):

| |
|--|
| <p><u>Medio físico:</u></p> <p>Será necesaria la excavación de 25 m³ para la ejecución de las cimentaciones del apoyo.</p> |
| <p><u>Usos y vegetación:</u></p> <p>Se afectará a 350 m² cultivos herbáceos de secano junto a encinar, para la creación de la base del apoyo y la plataforma de trabajo.</p> |
| <p><u>Hábitats de Interés Comunitario:</u></p> <p>Se encuentra el HIC de protección no prioritaria 9340 <i>Quercetum rotundifoliae</i>. Se producirá afección a 1.484,37 m² en acondicionamiento de camino existente.</p> |
| <p><u>Fauna:</u></p> <p>Especies propias de hábitats agrícolas y forestales. Área de campeo de rapaces.</p> |
| <p><u>Usos pecuarios y forestales:</u></p> <p>No se producirá afección a esta variable.</p> |
| <p><u>Otros:</u></p> <p>Acceso desde el pK 16 de la CM-2004, y dicurriendo por el camino de San Torcaz.</p> |

Esquema de acceso al apoyo sobre ortofoto a escala 1: 8.000



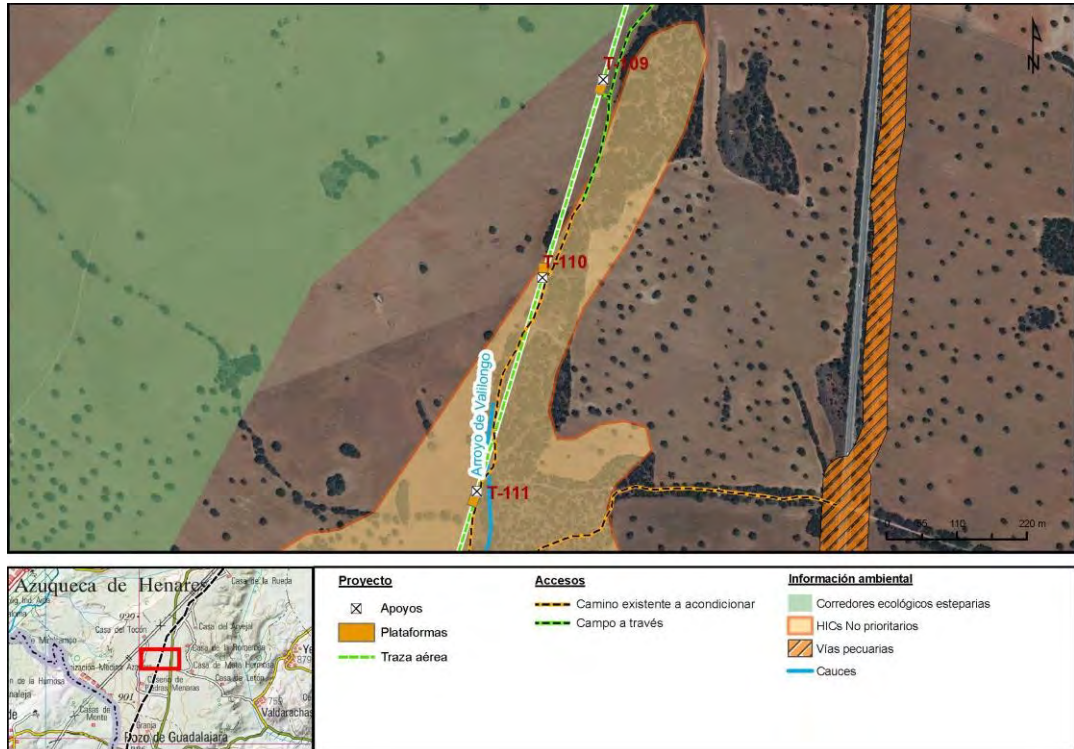
Vista del acceso y la parcela donde se localiza apoyo T-109

| Número de apoyo: | | T-110 | LEAT Cisneros | |
|--|------------|--|---------------------------------|----------|
| | | | Tipo de acceso | Long (m) |
| Provincia: Guadalajara | | | Nuevo a construir | - |
| Término municipal: Guadalajara | | | Camino existente en buen estado | - |
| Coord. UTM (ETRS 89 Huso 30): | | | Campo a través | - |
| X: | 485048,89 | | Tramo con actuación | - |
| Y: | 4487005,72 | | Camino existente a acondicionar | 371,09 |
| Características técnicas | | Se accede al apoyo desde el T-111, por camino existente a acondicionar, en zona agrícola junto a encinar-quejigar. | | |
| Actuaciones a realizar en camino de acceso | | Movimiento de tierras | NO | |
| | | Elementos a retirar/restituir | NO | |

Descripción de las principales afecciones (acceso y zona de trabajo/plataforma):

| |
|---|
| <p><u>Medio físico:</u></p> <p>Será necesaria la excavación de 25 m³ para la ejecución de las cimentaciones del apoyo. El vano T-110 / T-111 cruza el Arroyo de Valilongo.</p> |
| <p><u>Usos y vegetación:</u></p> <p>Se afectará a 350 m² cultivos herbáceos de secano, junto a encinar-quejigar, para la creación de la base del apoyo y la plataforma de trabajo.</p> |
| <p><u>Hábitats de Interés Comunitario:</u></p> <p>En la zona está catalogado el hábitats de interés comunitario cuya conservación no es prioritaria: 9340 Encinares, de <i>Quercetum rotundifoliae</i>. Afección a 371,09 m² en acondicionamiento de camino existente.</p> |
| <p><u>Fauna:</u></p> <p>Especies propias de hábitats agrícolas y forestales. Área de campeo de rapaces.</p> |
| <p><u>Usos pecuarios y forestales:</u></p> <p>No se producirá afección a esta variable.</p> |
| <p><u>Otros:</u></p> |

Esquema de acceso al apoyo sobre ortofoto a escala 1: 8.000



Vista del acceso y la parcela donde se localiza apoyo T-110

| Número de apoyo: | | T-111 | LEAT Cisneros | |
|--|------------|--|---------------------------------|----------|
| | | | Tipo de acceso | Long (m) |
| Provincia: Guadalajara | | | Nuevo a construir | - |
| Término municipal: Guadalajara | | | Camino existente en buen estado | - |
| Coord. UTM (ETRS 89 Huso 30): | | | Campo a través | - |
| X: | 484946,35 | | Tramo con actuación | - |
| Y: | 4486670,17 | | Camino existente a acondicionar | 748,21 |
| Características técnicas | | Acceso desde la CM-2004, se accede al apoyo a través de un camino existente a acondicionar en terreno de cultivos herbáceos de secano, junto a encinar-quejigar. | | |
| Actuaciones a realizar en camino de acceso | | Movimiento de tierras | NO | |
| | | Elementos a retirar/restituir | NO | |

Descripción de las principales afecciones (acceso y zona de trabajo/plataforma):

| |
|---|
| <p><u>Medio físico:</u></p> <p>Será necesaria la excavación de 25 m³ para la ejecución de las cimentaciones del apoyo.</p> <p>El vano T-110 / T-111 cruza el Arroyo de Valilongo.</p> |
| <p><u>Usos y vegetación:</u></p> <p>Se afectará a 350 m² cultivos herbáceos de secano, junto a encinar-quejigar, para la creación de la base del apoyo y la plataforma de trabajo.</p> |
| <p><u>Hábitats de Interés Comunitario:</u></p> <p>En la zona está catalogado el hábitats de interés comunitario cuya conservación no es prioritaria: 9340 Encinares, de <i>Quercetum rotundifoliae</i>.</p> |
| <p><u>Fauna:</u></p> <p>Especies propias de hábitats forestales. Área de campeo de rapaces.</p> |
| <p><u>Usos pecuarios y forestales:</u></p> <p>No se producirá afección a esta variable.</p> |
| <p><u>Otros:</u></p> <p>Acceso desde el pK 16 de la CM-2004, y discurrendo por el camino de San Torcaz.</p> |

Esquema de acceso al apoyo sobre ortofoto a escala 1: 8.000



Proyecto

- ⊗ Apoyos
- Plataformas
- Traza aérea

Accesos

- Camino existente a acondicionar
- Camino existente en buen estado
- Campo a través

Información ambiental

- Corredores ecológicos esteparios
- HICs No prioritarios
- Vías pecuarias
- Cauces



Vista del acceso y la parcela donde se localiza apoyo T-111

| Número de apoyo: | | T-112 | | LEAT Cisneros | |
|---|------------|---|----|---------------------------------|----------|
| | | | | Tipo de acceso | Long (m) |
| Provincia: Guadalajara | | | | Nuevo a construir | - |
| Término municipal: Guadalajara | | | | Camino existente en buen estado | 240,88 |
| Coord. UTM (ETRS 89 Huso 30): | | | | Campo a través | 54,79 |
| X: | 484844,37 | | | Tramo con actuación | - |
| Y: | 4486338,97 | | | Camino existente a acondicionar | - |
| Características técnicas | | Al T-112 se llega partiendo desde un camino existente en buen estado desde el T-111, que pasa junto al Arroyo de Piedras Menaras. Posteriormente se gira en sentido izquierdo campo a través de una zona de matorrales y arbolado disperso. | | | |
| Actuaciones a realizar en camino de acceso | | Movimiento de tierras | Sí | | |
| | | Elementos a retirar/restituir | NO | | |

Descripción de las principales afecciones (acceso y zona de trabajo/plataforma):

| |
|---|
| <p><u>Medio físico:</u></p> <p>Será necesaria la excavación de 25 m³ para la ejecución de las cimentaciones del apoyo.</p> |
| <p><u>Usos y vegetación:</u></p> <p>Se afectará a 400 m² de una parcela de matorral para la creación de la base del apoyo y la plataforma de trabajo.</p> <p>No existe afección ningún ejemplar arbóreo.</p> |
| <p><u>Hábitats de Interés Comunitario:</u></p> <p>Esta zona está afectada por vegetación propia de un HIC catalogado como no prioritario.</p> |
| <p><u>Fauna:</u></p> <p>Especies propias de hábitats agrícolas y forestales abiertos. Área de campeo de rapaces.</p> |
| <p><u>Usos pecuarios y forestales:</u></p> <p>No se producirá afección a esta variable.</p> |
| <p><u>Otros:</u></p> <p>Cruza el Arroyo Valilongo por un camino existente en buen estado.</p> |

Esquema de acceso al apoyo sobre ortofoto a escala 1: 8.000:



Proyecto

- ☒ Apoyos
- Plataformas
- Traza aérea

Accesos

- Camino existente a acondicionar
- Camino existente en buen estado
- Campo a través

Información ambiental

- Corredores ecológicos esteparios
- HICs No prioritarios
- Vías pecuarias
- Cauces



Vegetación afectada por la instalación de la plataforma

| Número de apoyo: | | T-113 | LEAT Cisneros | |
|--|------------|--|---------------------------------|----------|
| | | | Tipo de acceso | Long (m) |
| Provincia: Guadalajara | | | Nuevo a construir | - |
| Término municipal: Guadalajara | | | Camino existente en buen estado | 174,73 |
| Coord. UTM (ETRS 89 Huso 30): | | | Campo a través | 262,67 |
| X: | 484744,5 | | Tramo con actuación | - |
| Y: | 4486009,63 | | Camino existente a acondicionar | - |
| Características técnicas | | Desde la CM-2004 se accede a la finca privada desde donde se accede al apoyo, primero por un camino en buen estado con presencia de encinares y luego campo a través de una dehesa de encinas abierta, ocupada por cultivos de secano. | | |
| Actuaciones a realizar en camino de acceso | | Movimiento de tierras | NO | |
| | | Elementos a retirar/restituir | NO | |

Descripción de las principales afecciones (acceso y zona de trabajo/plataforma):

| |
|---|
| <p><u>Medio físico:</u></p> <p>Será necesaria la excavación de 25 m³ para la ejecución de las cimentaciones del apoyo. El acceso cruza en su inicio el arroyo de Valilongo.</p> |
| <p><u>Usos y vegetación:</u></p> <p>Se afectará a 375 m² cultivos herbáceos de secano, en dehesa de encinas, para la creación de la base del apoyo y la plataforma de trabajo.</p> |
| <p><u>Hábitats de Interés Comunitario:</u></p> <p>En la zona próxima está catalogado el hábitat de interés comunitario cuya conservación no es prioritaria: 9340 Quercetum rotundifoliae. Habrá 174,73 m² de ocupación en camino existente en buen estado, que no será necesario afectar mediante desbroce, talas o podas.</p> |
| <p><u>Fauna:</u></p> <p>Especies propias de hábitats agrícolas y forestales. Parcialmente, el acceso es coincidente con una zona de importancia para las aves esteparias.</p> |
| <p><u>Usos pecuarios y forestales:</u></p> <p>No se producirá afección a esta variable.</p> |
| <p><u>Otros:</u></p> <p>Acceso desde camino de finca privada (Piedras Menaras). Existe un vallado.</p> |

Esquema de acceso al apoyo sobre ortofoto a escala 1: 8.000



Proyecto

- ⊗ Apoyos
- Plataformas
- Traza aérea

Accesos

- Camino existente en buen estado
- Campo a través

Información ambiental

- Corredores ecológicos esteparios
- HICs No prioritarios
- Vías pecuarias
- Cauces



Acceso a finca privada Piedras Menaras desde CM-2004, acceso a los apoyos T-113 y T-114.



T-113: acceso camino existente en buen estado



T-113: Acceso campo a través



HIC



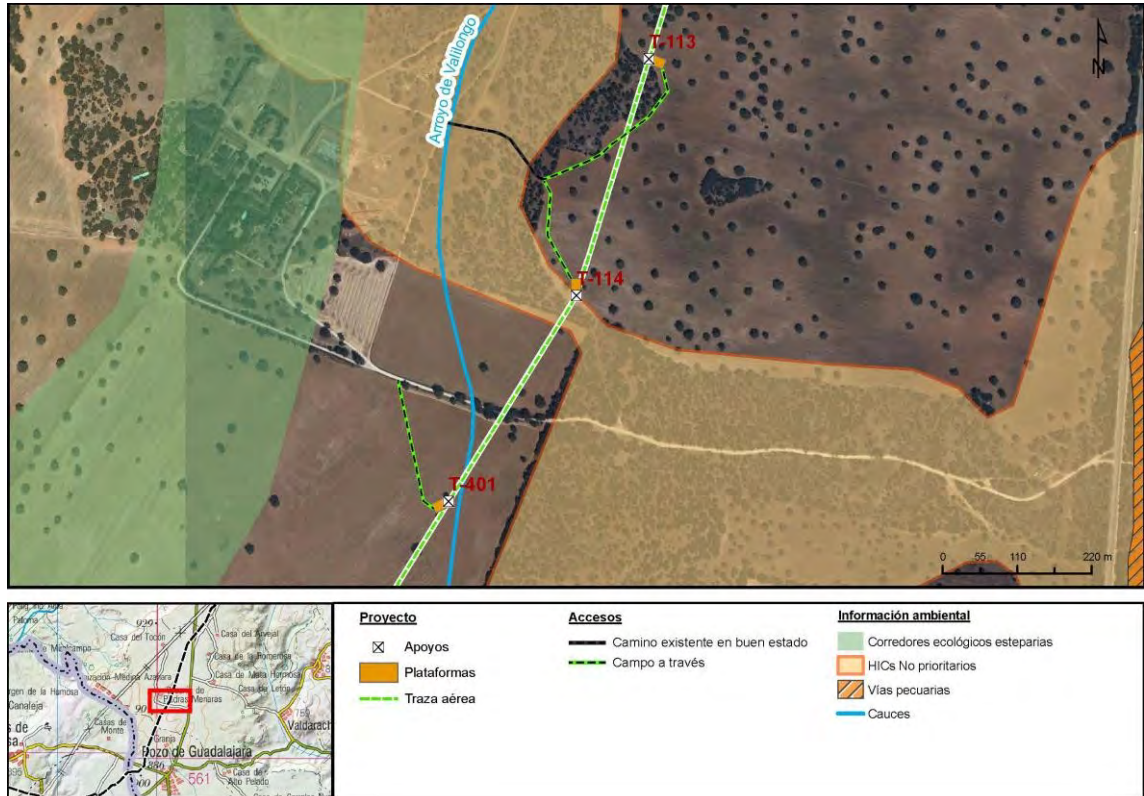
T-113: Plataforma apoyo

| Número de apoyo: | | T-114 | | LEAT Cisneros | |
|--|------------|--|----|---------------------------------|----------|
| | | | | Tipo de acceso | Long (m) |
| Provincia: Guadalajara | | | | Nuevo a construir | - |
| Término municipal: Guadalajara | | | | Camino existente en buen estado | - |
| Coord. UTM (ETRS 89 Huso 30): | | | | Campo a través | 159,23 |
| X: | 484637,78 | | | Tramo con actuación | - |
| Y: | 4485660,38 | | | Camino existente a acondicionar | - |
| Características técnicas | | Desde la CM-2004 se accede a la finca privada desde donde se accede al apoyo desde el camino existente en buen estado por donde se accede al apoyo T-113, para luego pasar por campo a través de cultivos herbáceos de secano con formación arbolada dispersa. | | | |
| Actuaciones a realizar en camino de acceso | | Movimiento de tierras | NO | | |
| | | Elementos a retirar/restituir | NO | | |

Descripción de las principales afecciones (acceso y zona de trabajo/plataforma):

| |
|--|
| <p><u>Medio físico:</u></p> <p>Será necesaria la excavación de 25 m³ para la ejecución de las cimentaciones del apoyo.</p> <p>El vano T-114 / T-115 cruza el Arroyo de Valilongo.</p> |
| <p><u>Usos y vegetación:</u></p> <p>Se afectará a 350 m² cultivos herbáceos de secano, en dehesa de encinas, para la creación de la base del apoyo y la plataforma de trabajo.</p> |
| <p><u>Hábitats de Interés Comunitario:</u></p> <p>El inicio del acceso se encuentra en una zona catalogada como hábitat de interés comunitario cuya conservación no es prioritaria: 9340 Encinares, de <i>Quercetum rotundifoliae</i>. No se producirá afección.</p> |
| <p><u>Fauna:</u></p> <p>Especies propias de hábitats agrícolas y forestales. Parcialmente, el acceso es coincidente con una zona de importancia para las aves esteparias.</p> |
| <p><u>Usos pecuarios y forestales:</u></p> <p>No se producirá afección a esta variable.</p> |
| <p><u>Otros:</u></p> <p>Acceso desde camino de finca privada (Piedras Menaras). Existe un vallado.</p> |

Esquema de acceso al apoyo sobre ortofoto a escala 1: 8.000





Acceso a finca privada Piedras Menaras desde CM-2004, acceso a los apoyos T-113 y T-114.



Plataforma apoyo T-114.



Acceso campo a través.

| Número de apoyo: | | T-401 | | LEAT Cisneros | |
|--|------------|--|----|---------------------------------|----------|
| | | | | Tipo de acceso | Long (m) |
| Provincia: Guadalajara | | | | Nuevo a construir | - |
| Término municipal: Guadalajara | | | | Camino existente en buen estado | - |
| Coord. UTM (ETRS 89 Huso 30): | | | | Campo a través | 202,30 |
| X: | 484449,01 | | | Tramo con actuación | - |
| Y: | 4485355,56 | | | Camino existente a acondicionar | - |
| Características técnicas | | Desde la CM-2004 se accede a la finca privada a través de un camino en buen estado, posteriormente campo a través de cultivos herbáceos de secano y formación arbolada dispersa. | | | |
| Actuaciones a realizar en camino de acceso | | Movimiento de tierras | NO | | |
| | | Elementos a retirar/restituir | NO | | |

Descripción de las principales afecciones (acceso y zona de trabajo/plataforma):

| |
|--|
| <p><u>Medio físico:</u></p> <p>Será necesaria la excavación de 25 m³ para la ejecución de las cimentaciones del apoyo. El vano T-114 / T-401 cruza el Arroyo de Valilongo.</p> |
| <p><u>Usos y vegetación:</u></p> <p>Se afectará a 350 m² cultivos herbáceos de secano, en dehesa muy aclarada de encinas, para la creación de la base del apoyo y la plataforma de trabajo.</p> |
| <p><u>Hábitats de Interés Comunitario:</u></p> <p>No se producirá afección a esta variable.</p> |
| <p><u>Fauna:</u></p> <p>Especies propias de hábitats agrícolas y forestales abiertos. Zona de importancia de especies esteparias.</p> |
| <p><u>Usos pecuarios y forestales:</u></p> <p>No se producirá afección a esta variable.</p> |
| <p><u>Otros:</u></p> <p>Acceso campo a través desde camino en buen estado</p> |

Esquema de acceso al apoyo sobre ortofoto a escala 1: 8.000



Proyecto

- ✕ Apoyos
- Plataformas
- Traza aérea

Accesos

- Campo a través

Información ambiental

- Corredores ecológicos esteparios
- HICs No prioritarios
- Cauces



Vista del acceso por finca a los apoyos T-113, T-114 y T-115.



Vista del acceso y la plataforma del apoyo T-401.

| Número de apoyo: | | T-402 | | LEAT Cisneros | |
|--|------------|---|----|---------------------------------|----------|
| | | | | Tipo de acceso | Long (m) |
| Provincia: Guadalajara | | | | Nuevo a construir | - |
| Término municipal: Guadalajara | | | | Camino existente en buen estado | - |
| Coord. UTM (ETRS 89 Huso 30): | | | | Campo a través | 506,21 |
| X: | 484243,71 | | | Tramo con actuación | - |
| Y: | 4485355,56 | | | Camino existente a acondicionar | - |
| Características técnicas | | Acceso desde camino en buen estado que parte de la Carretera Pozo de Guadalajara, campo a través de cultivos herbáceos de secano, cerca de formaciones arboladas sin llegar a afectarlas, previo tránsito por un tramo con actuación del acceso al apoyo T-403. | | | |
| Actuaciones a realizar en camino de acceso | | Movimiento de tierras | NO | | |
| | | Elementos a retirar/restituir | NO | | |

Descripción de las principales afecciones (acceso y zona de trabajo/plataforma):

| |
|--|
| <p><u>Medio físico:</u></p> <p>Será necesaria la excavación de 25 m³ para la ejecución de las cimentaciones del apoyo.</p> |
| <p><u>Usos y vegetación:</u></p> <p>Se afectará a 350 m² cultivos herbáceos de secano, en dehesa muy aclarada de encinas, para la creación de la base del apoyo y la plataforma de trabajo.</p> |
| <p><u>Hábitats de Interés Comunitario:</u></p> <p>No se producirá afección a esta variable.</p> |
| <p><u>Fauna:</u></p> <p>Especies propias de hábitats agrícolas y forestales abiertos. Zona de importancia de especies esteparias</p> |
| <p><u>Usos pecuarios y forestales:</u></p> <p>No se producirá afección a esta variable.</p> |
| <p><u>Otros:</u></p> <p>Acceso campo a través desde un camino en buen estado</p> |

Esquema de acceso al apoyo sobre ortofoto a escala 1: 8.000





Vista del acceso y la parcela donde se localiza el apoyo T-402.

| Número de apoyo: | | T-403 | | LEAT Cisneros | |
|--|------------|---|----|---------------------------------|----------|
| | | | | Tipo de acceso | Long (m) |
| Provincia: Guadalajara | | | | Nuevo a construir | - |
| Término municipal: Guadalajara | | | | Camino existente en buen estado | - |
| Coord. UTM (ETRS 89 Huso 30): | | | | Campo a través | 4,61 |
| X: | 484120,77 | | | Tramo con actuación | 4,82 |
| Y: | 4484721,47 | | | Camino existente a acondicionar | - |
| Características técnicas | | Acceso desde camino en buen estado que parte de la Carretera Pozo de Guadalajara, seguido de un tramo con actuación para salvar una pequeña cuneta con desnivel, y terminando por campo a través de un pequeño tramo de cultivos herbáceos de secano. | | | |
| Actuaciones a realizar en camino de acceso | | Movimiento de tierras | NO | | |
| | | Elementos a retirar/restituir | NO | | |

Descripción de las principales afecciones (acceso y zona de trabajo/plataforma):

| |
|--|
| <p><u>Medio físico:</u></p> <p>Será necesaria la excavación de 25 m³ para la ejecución de las cimentaciones del apoyo.</p> |
| <p><u>Usos y vegetación:</u></p> <p>Se afectará a 350 m² de una parcela de cultivos herbáceos de secano, en dehesa muy aclarada de encinas, para la creación de la base del apoyo y la plataforma de trabajo.</p> |
| <p><u>Hábitats de Interés Comunitario:</u></p> <p>No se producirá afección a esta variable.</p> |
| <p><u>Fauna:</u></p> <p>Especies propias de hábitats agrícolas y forestales abiertos. Zona de importancia de especies esteparias</p> |
| <p><u>Usos pecuarios y forestales:</u></p> <p>No se producirá afección a esta variable.</p> |
| <p><u>Otros:</u></p> <p>Acceso campo a través desde un camino en buen estado.</p> |

Esquema de acceso al apoyo sobre ortofoto a escala 1: 8.000:



Proyecto

- ☒ Apoyos
- Plataformas
- Traza aérea

Accesos

- Campo a través
- Tramo con actuación

Información ambiental

- Corredores ecológicos esteparios
- HCs No prioritarios
- Vías pecuarias
- Cauces



Tramo con actuación en el acceso.



Vista del acceso y la parcela donde se localiza el apoyo T-403.










| Número de apoyo: | | T-404 | | LEAT Cisneros | |
|--|------------|---|----|---------------------------------|----------|
| | | | | Tipo de acceso | Long (m) |
| Provincia: Guadalajara | | | | Nuevo a construir | - |
| Término municipal: Pozo de Guadalajara | | | | Camino existente en buen estado | - |
| Coord. UTM (ETRS 89 Huso 30): | | | | Campo a través | 128,52 |
| X: | 483997,84 | | | Tramo con actuación | - |
| Y: | 4484418,91 | | | Camino existente a acondicionar | - |
| Características técnicas | | Acceso desde la Carretera Pozo de Guadalajara, campo a través de zona agrícola. | | | |
| Actuaciones a realizar en camino de acceso | | Movimiento de tierras | NO | | |
| | | Elementos a retirar/restituir | NO | | |

Descripción de las principales afecciones (acceso y zona de trabajo/plataforma):

| |
|--|
| <p><u>Medio físico:</u> Será necesaria la excavación de 25 m³ para la ejecución de las cimentaciones del apoyo.</p> |
| <p><u>Usos y vegetación:</u> Se afectará a 350 m² cultivos herbáceos de secano, para la creación de la base del apoyo y la plataforma de trabajo.</p> |
| <p><u>Hábitats de Interés Comunitario:</u> No se producirá afección a esta variable.</p> |
| <p><u>Fauna:</u> Especies propias de hábitats agrícolas y forestales abiertos. A demás, se incluye en Zona de importancia de especies esteparias.</p> |
| <p><u>Usos pecuarios y forestales:</u> No se producirá afección a esta variable.</p> |
| <p><u>Otros:</u> Acceso campo a través desde camino en buen estado</p> |

Esquema de acceso al apoyo sobre ortofoto a escala 1: 8.000



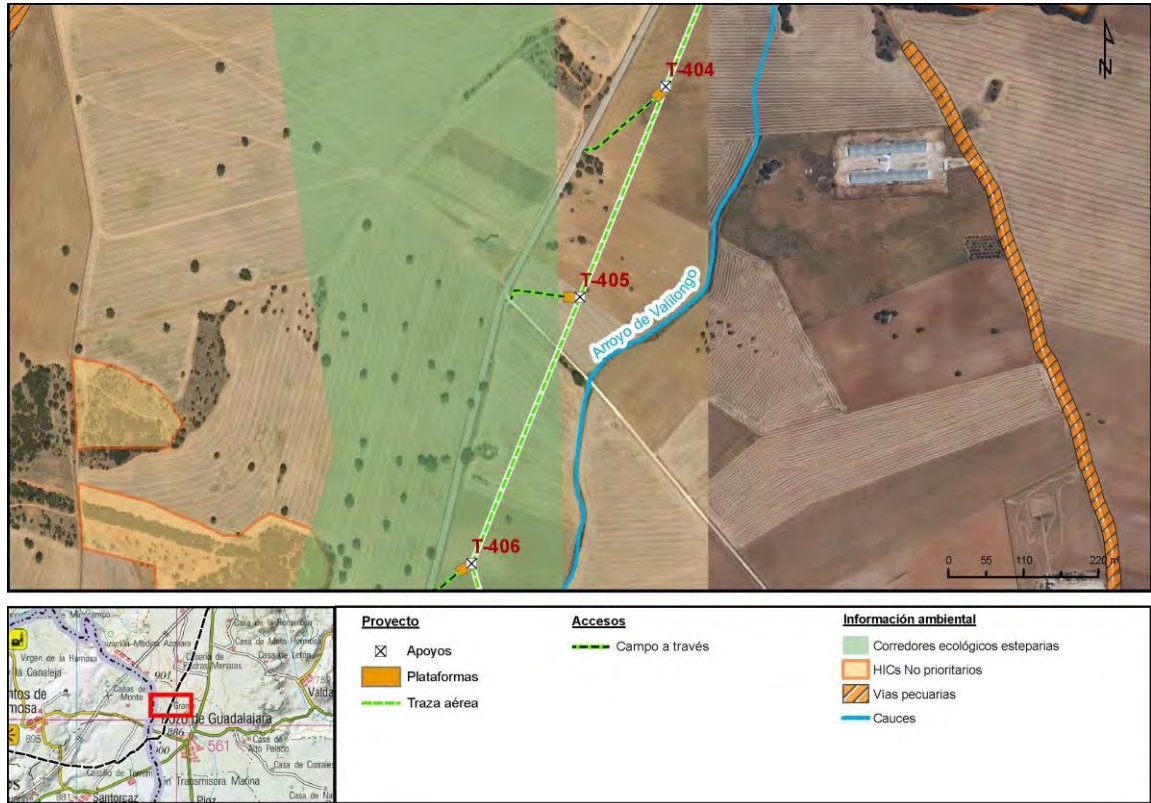
| Proyecto | Accesos | Información ambiental |
|---|---|--|
|  Apoyos |  Campo a través |  Corredores ecológicos esteparias |
|  Plataformas |  Tramo con actuación |  HICs No prioritarios |
|  Traza aérea | |  Vías pecuarias |
| | |  Cauces |

| Número de apoyo: | | T-405 | | LEAT Cisneros | |
|--|------------|--|----|---------------------------------|----------|
| | | | | Tipo de acceso | Long (m) |
| Provincia: Guadalajara | | | | Nuevo a construir | - |
| Término municipal: Pozo de Guadalajara | | | | Camino existente en buen estado | - |
| Coord. UTM (ETRS 89 Huso 30): | | | | Campo a través | 87,09 |
| X: | 483872,27 | | | Tramo con actuación | - |
| Y: | 4484109,83 | | | Camino existente a acondicionar | - |
| Características técnicas | | Acceso desde Cam. Carrroma Parcela, campo a través cultivos herbáceos de secano. | | | |
| Actuaciones a realizar en camino de acceso | | Movimiento de tierras | NO | | |
| | | Elementos a retirar/restituir | NO | | |

Descripción de las principales afecciones (acceso y zona de trabajo/plataforma):

| |
|---|
| <p><u>Medio físico:</u> Será necesaria la excavación de 25 m³ para la ejecución de las cimentaciones del apoyo.</p> |
| <p><u>Usos y vegetación:</u> Se afectará a 350 m² cultivos herbáceos de secano, para la creación de la base del apoyo y la plataforma de trabajo.</p> |
| <p><u>Hábitats de Interés Comunitario:</u> No se producirá afección a esta variable.</p> |
| <p><u>Fauna:</u> Especies propias de hábitats agrícolas y forestales abiertos. Zona de importancia de especies esteparias. Además, se localiza íntegramente en el Corredor Ecológico de los Yesos..</p> |
| <p><u>Usos pecuarios y forestales:</u> No se producirá afección a esta variable.</p> |
| <p><u>Otros:</u> Acceso campo a través desde camino en buen estado</p> |

Esquema de acceso al apoyo sobre ortofoto a escala 1: 8.000

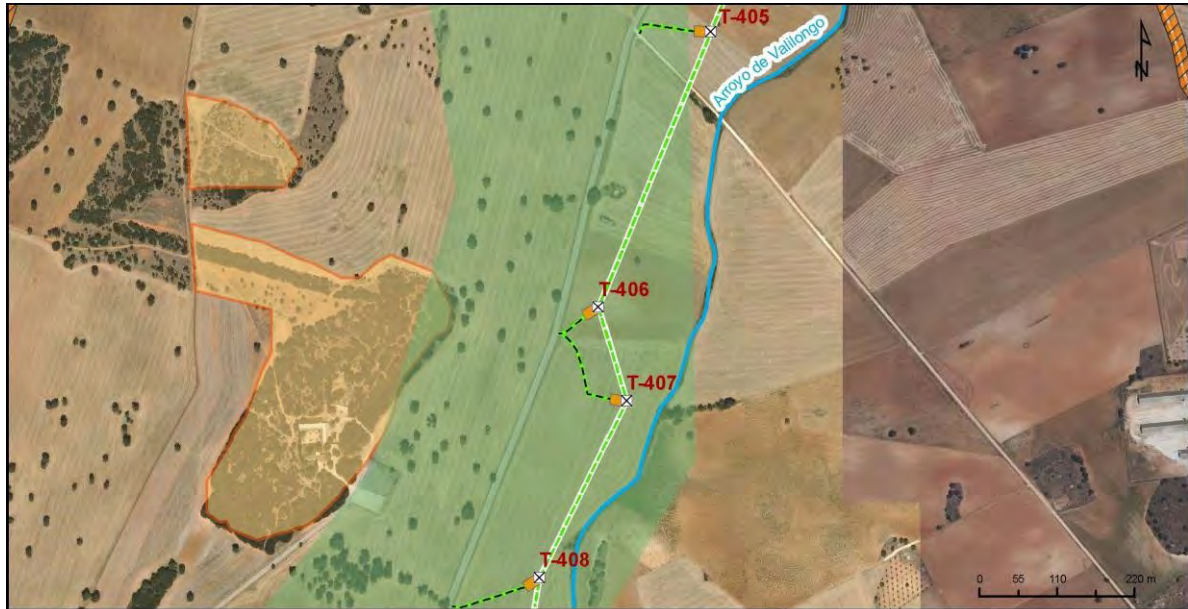










| Número de apoyo: | | T-406 | | LEAT Cisneros | |
|--|-----------|---|--|---------------------------------|----------|
| | | | | Tipo de acceso | Long (m) |
| Provincia: Guadalajara | | | | Nuevo a construir | - |
| Término municipal: Pozo de Guadalajara | | | | Camino existente en buen estado | - |
| Coord. UTM (ETRS 89 Huso 30): | | | | Campo a través | 44,82 |
| X: | 483713,15 | | | Tramo con actuación | - |
| Y: | 4483718,2 | | | Camino existente a acondicionar | - |
| Características técnicas | | Acceso desde la Carretera Pozo de Guadalajara, campo a través de zona agrícola sin formación arbolada | | | |
| Actuaciones a realizar en camino de acceso | | Movimiento de tierras | | NO | |
| | | Elementos a retirar/restituir | | NO | |

Descripción de las principales afecciones (acceso y zona de trabajo/plataforma):

| |
|---|
| <p><u>Medio físico:</u></p> <p>Será necesaria la excavación de 25 m³ para la ejecución de las cimentaciones del apoyo.</p> |
| <p><u>Usos y vegetación:</u></p> <p>Se afectará a 350 m² cultivos herbáceos de secano, para la creación de la base del apoyo y la plataforma de trabajo.</p> |
| <p><u>Hábitats de Interés Comunitario:</u></p> <p>No se producirá afección a esta variable.</p> |
| <p><u>Fauna:</u></p> <p>Especies propias de hábitats agrícolas y forestales abiertos.</p> <p>Tanto el acceso, plataforma y apoyo se encuentra dentro del Corredor Ecológico Principal de los Yesos,</p> |
| <p><u>Usos pecuarios y forestales:</u></p> <p>No se producirá afección a esta variable.</p> |
| <p><u>Otros:</u></p> <p>Acceso campo a través desde camino en buen estado</p> |

Esquema de acceso al apoyo sobre ortofoto a escala 1: 8.000



| Proyecto | Accesos | Información ambiental |
|--|--|--|
|  Apoyos  Plataformas  Traza aérea |  Campo a través |  Corredores ecológicos esteparios  HICs No prioritarios  Vías pecuarias  Cauces |

| Número de apoyo: | | T-407 | | LEAT Cisneros | |
|--|------------|--|----|---------------------------------|----------|
| | | | | Tipo de acceso | Long (m) |
| Provincia: Guadalajara | | | | Nuevo a construir | - |
| Término municipal: Pozo de Guadalajara | | | | Camino existente en buen estado | - |
| Coord. UTM (ETRS 89 Huso 30): | | | | Campo a través | 133,13 |
| X: | 483752,65 | | | Tramo con actuación | - |
| Y: | 4483584,87 | | | Camino existente a acondicionar | - |
| Características técnicas | | Acceso desde la Carretera Pozo de Guadalajara, campo a través de zona agrícola sin formación arbolada. | | | |
| Actuaciones a realizar en camino de acceso | | Movimiento de tierras | NO | | |
| | | Elementos a retirar/restituir | NO | | |

Descripción de las principales afecciones (acceso y zona de trabajo/plataforma):

| |
|---|
| <p><u>Medio físico:</u> Será necesaria la excavación de 25 m³ para la ejecución de las cimentaciones del apoyo.</p> |
| <p><u>Usos y vegetación:</u> Se afectará a 350 m² cultivos herbáceos de secano, para la creación de la base del apoyo y la plataforma de trabajo.</p> |
| <p><u>Hábitats de Interés Comunitario:</u> No se producirá afección a esta variable.</p> |
| <p><u>Fauna:</u> Especies propias de hábitats agrícolas y forestales abiertos. Tanto el acceso, plataforma y apoyo se encuentra dentro del Corredor Ecológico Principal de los Yesos,</p> |
| <p><u>Usos pecuarios y forestales:</u> No se producirá afección a esta variable.</p> |
| <p><u>Otros:</u> Acceso campo a través desde camino en buen estado</p> |

Esquema de acceso al apoyo sobre ortofoto a escala 1: 8.000

Proyecto

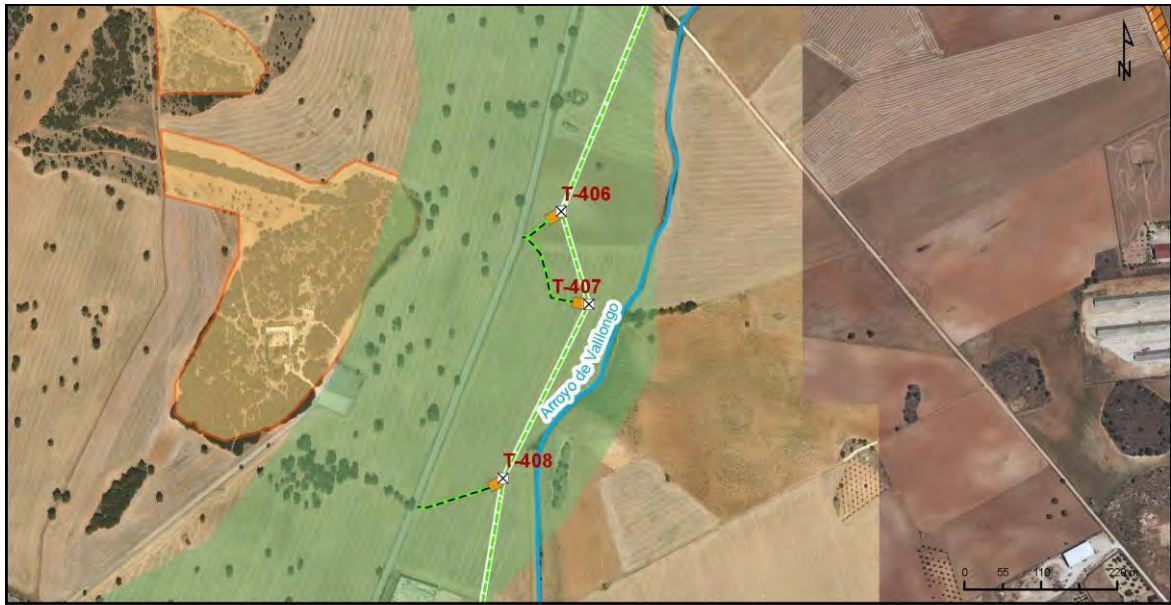
- Apoyos
- Plataformas
- Traza aérea

Accesos

- Campo a través

Información ambiental

- Corredores ecológicos esteparios
- HICs No prioritarios
- Vías pecuarias
- Cauces



| Proyecto | Accesos | Información ambiental |
|--|--|--|
|  Apoyos  Plataformas  Trazo aérea |  Campo a través |  Corredores ecológicos esteparias  HICs No prioritarios  Vías pecuarias  Cauces |



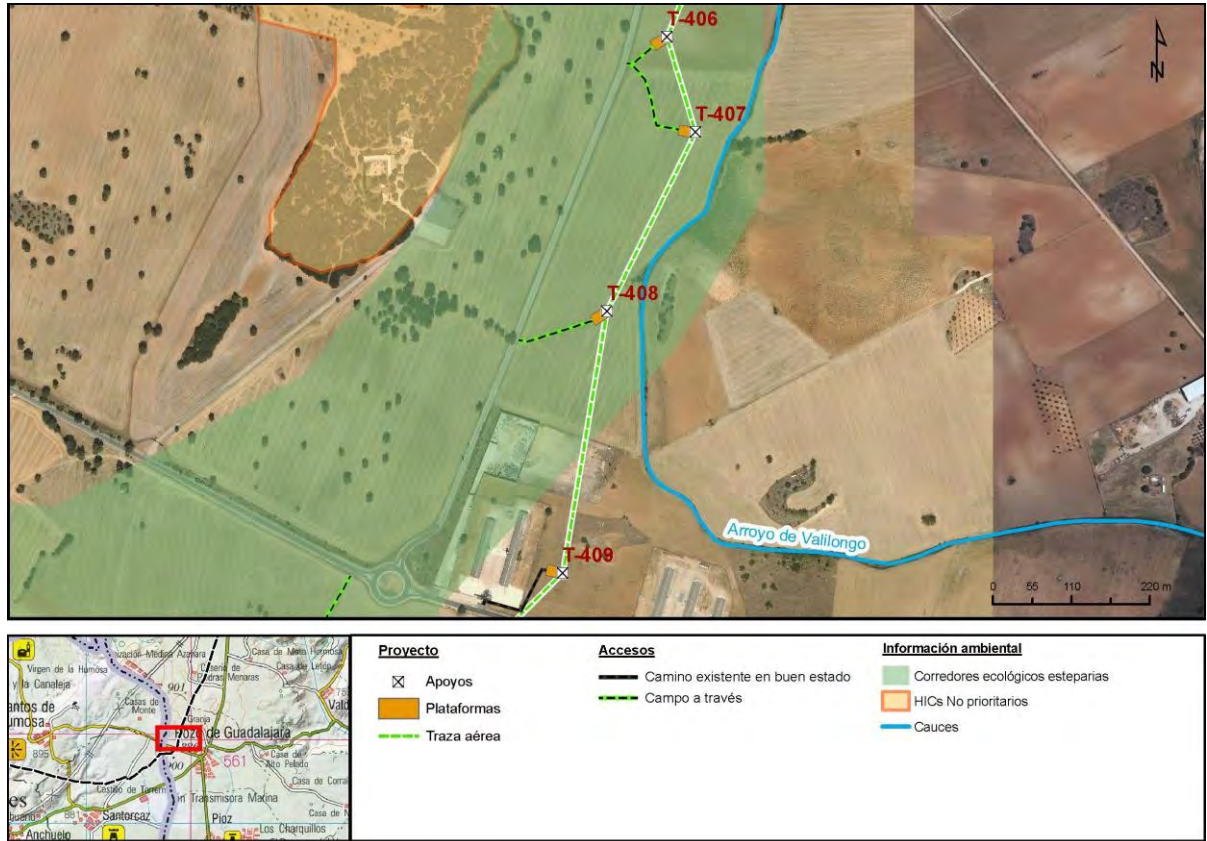
Vista del acceso y la parcela donde se localiza el apoyo T-407.

| Número de apoyo: | | T-408 | | LEAT Cisneros | |
|--|------------|--|----|---------------------------------|----------|
| | | | | Tipo de acceso | Long (m) |
| Provincia: Guadalajara | | | | Nuevo a construir | - |
| Término municipal: Pozo de Guadalajara | | | | Camino existente en buen estado | - |
| Coord. UTM (ETRS 89 Huso 30): | | | | Campo a través | 108,38 |
| X: | 483629,23 | | | Tramo con actuación | - |
| Y: | 4483333,66 | | | Camino existente a acondicionar | - |
| Características técnicas | | Acceso desde la Carretera Pozo de Guadalajara, campo a través de zona agrícola sin formación arbolada. | | | |
| Actuaciones a realizar en camino de acceso | | Movimiento de tierras | NO | | |
| | | Elementos a retirar/restituir | NO | | |

Descripción de las principales afecciones (acceso y zona de trabajo/plataforma):

| |
|---|
| <p><u>Medio físico:</u> Será necesaria la excavación de 25 m³ para la ejecución de las cimentaciones del apoyo.</p> |
| <p><u>Usos y vegetación:</u> Se afectará a 350 m² de área auxiliar de cultivos herbáceos de secano, para la creación de la base del apoyo y la plataforma de trabajo.</p> |
| <p><u>Hábitats de Interés Comunitario:</u> No se producirá afección a esta variable.</p> |
| <p><u>Fauna:</u> Especies propias de hábitats agrícolas y forestales abiertos. Tanto el acceso, plataforma y apoyo se encuentra dentro del Corredor Ecológico Principal de los Yesos.</p> |
| <p><u>Usos pecuarios y forestales:</u> No se producirá afección a esta variable.</p> |
| <p><u>Otros:</u> Acceso campo a través desde camino en buen estado</p> |

Esquema de acceso al apoyo sobre ortofoto a escala 1: 8.000





Vista del acceso y la parcela donde se localiza el apoyo T-408.



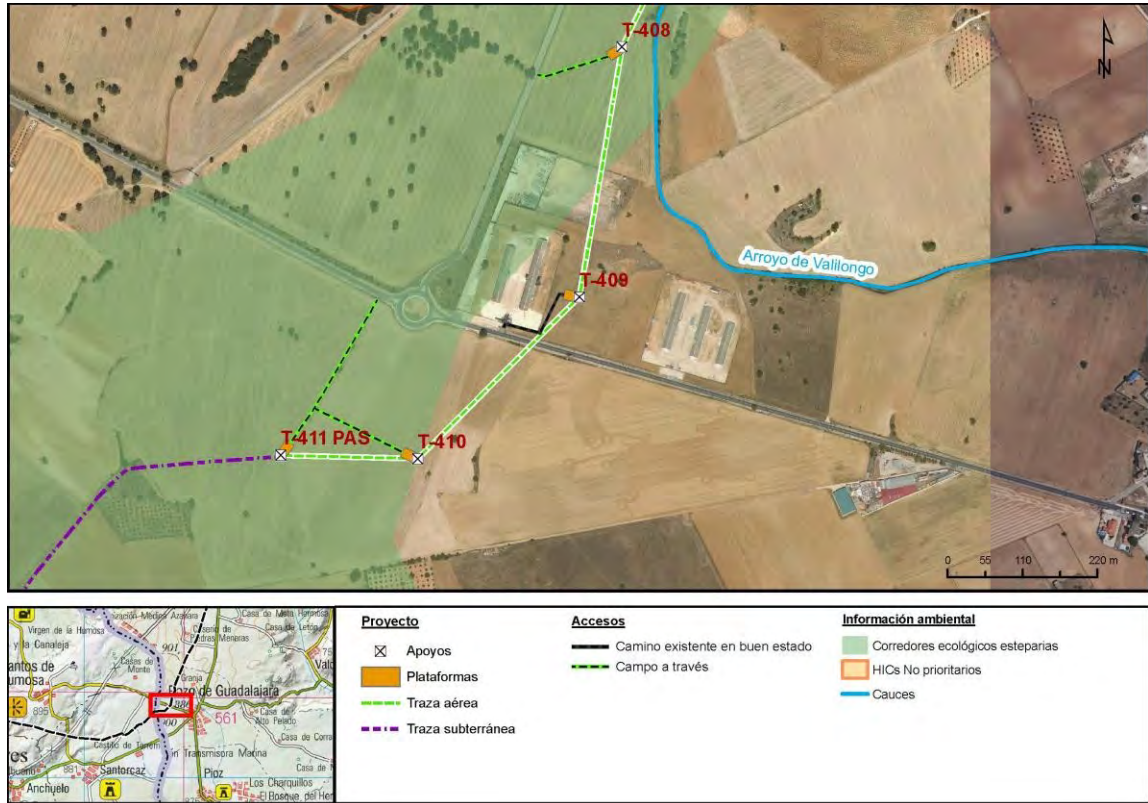
Edificación junto al inicio del acceso al apoyo T-408.

| Número de apoyo: | | T-409 | | LEAT Cisneros | |
|--|------------|---|----|---------------------------------|----------|
| | | | | Tipo de acceso | Long (m) |
| Provincia: Guadalajara | | | | Nuevo a construir | - |
| Término municipal: Pozo de Guadalajara | | | | Camino existente en buen estado | 130,83 |
| Coord. UTM (ETRS 89 Huso 30): | | | | Campo a través | - |
| X: | 483566,92 | | | Tramo con actuación | - |
| Y: | 4482966,33 | | | Camino existente a acondicionar | - |
| Características técnicas | | Se accede al apoyo desde la CM-235 de Pozo de Guadalajara C. Sector I Residencial, por camino existente en buen estado junto a una nave agroganadera. | | | |
| Actuaciones a realizar en camino de acceso | | Movimiento de tierras | NO | | |
| | | Elementos a retirar/restituir | NO | | |

Descripción de las principales afecciones (acceso y zona de trabajo/plataforma):

| |
|--|
| <p><u>Medio físico:</u> Será necesaria la excavación de 25 m³ para la ejecución de las cimentaciones del apoyo.</p> |
| <p><u>Usos y vegetación:</u> Se afectará a 350 m² cultivos herbáceos de secano, para la creación de la base del apoyo y la plataforma de trabajo.</p> |
| <p><u>Hábitats de Interés Comunitario:</u> No se producirá afección a esta variable.</p> |
| <p><u>Fauna:</u> Especies propias de hábitats agrícolas y forestales abiertos.</p> |
| <p><u>Usos pecuarios y forestales:</u> No se producirá afección a esta variable.</p> |
| <p><u>Otros:</u> El acceso cruza una línea de teléfono y una línea eléctrica.</p> |

Esquema de acceso al apoyo sobre ortofoto a escala 1: 8.000





Línea de teléfono y línea eléctrica que cruza el acceso.



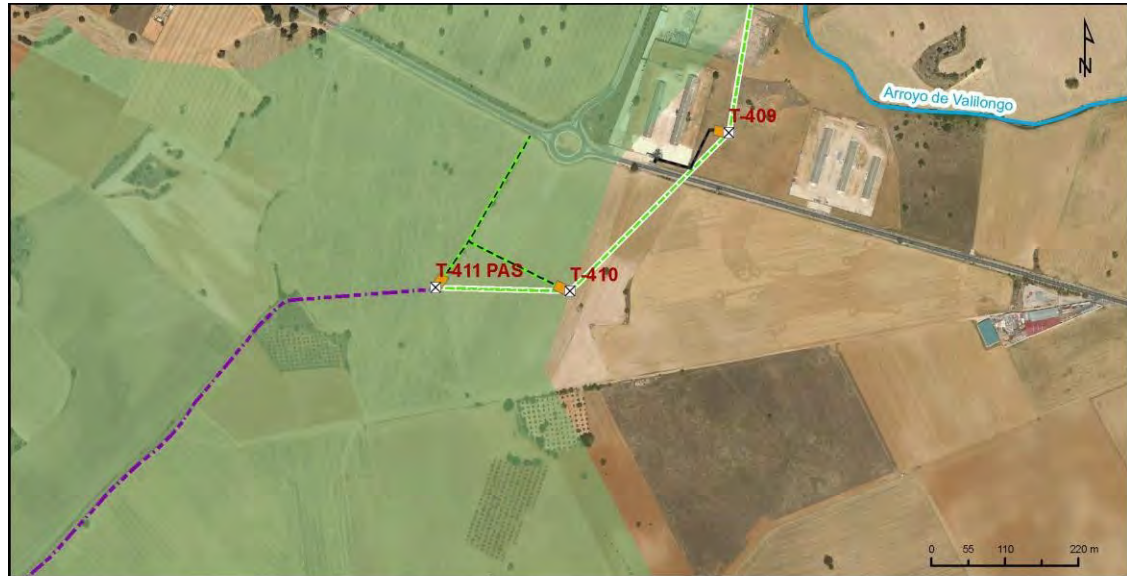
Vista del acceso y la parcela donde se localiza el apoyo T-409.

| Número de apoyo: | | T-410 | | LEAT Cisneros | |
|--|------------|---|----|---------------------------------|----------|
| | | | | Tipo de acceso | Long (m) |
| Provincia: Guadalajara | | | | Nuevo a construir | - |
| Término municipal: Pozo de Guadalajara | | | | Camino existente en buen estado | - |
| Coord. UTM (ETRS 89 Huso 30): | | | | Campo a través | 329,12 |
| X: | 483329,41 | | | Tramo con actuación | - |
| Y: | 4482728,92 | | | Camino existente a acondicionar | - |
| Características técnicas | | Se accede al apoyo desde la CM-235 de Pozo de Guadalajara C. Cervantes, campo a través de cultivos herbáceos de secano. | | | |
| Actuaciones a realizar en camino de acceso | | Movimiento de tierras | NO | | |
| | | Elementos a retirar/restituir | NO | | |

Descripción de las principales afecciones (acceso y zona de trabajo/plataforma):

| |
|---|
| <p><u>Medio físico:</u> Será necesaria la excavación de 25 m³ para la ejecución de las cimentaciones del apoyo.</p> |
| <p><u>Usos y vegetación:</u> Se afectará a 350 m² cultivos herbáceos de secano, para la creación de la base del apoyo y la plataforma de trabajo.</p> |
| <p><u>Hábitats de Interés Comunitario:</u> No se producirá afección a esta variable.</p> |
| <p><u>Fauna:</u> Especies propias de hábitats agrícolas y forestales abiertos. Tanto el acceso, plataforma y apoyo se encuentra dentro del Corredor Ecológico Principal de los Yesos.</p> |
| <p><u>Usos pecuarios y forestales:</u> No se producirá afección a esta variable.</p> |
| <p><u>Otros:</u> El vano T-409 / T-410 cruza la carretera CM-235. Acceso campo a través desde la carretera CM-235.</p> |

Esquema de acceso al apoyo sobre ortofoto a escala 1: 8.000



Proyecto

- ☒ Apoyos
- Plataformas
- Traza aérea
- Traza subterránea

Accesos

- Camino existente en buen estado
- Campo a través

Información ambiental

- Corredores ecológicos esteparios
- Cauces

| Número de apoyo: | | LEAT Cisneros | |
|---|------------|--|----------|
| T-411PAS | | Tipo de acceso | Long (m) |
| Provincia: Guadalajara | | Nuevo a construir | - |
| Término municipal: Pozo de Guadalajara | | Camino existente en buen estado | - |
| Coord. UTM (ETRS 89 Huso 30): | | Campo a través | 61,79 |
| X: | 483128,17 | Tramo con actuación | - |
| Y: | 4482734,41 | Camino existente a acondicionar | - |
| Características técnicas | | Se accede al apoyo desde la CM-235 de Pozo de Guadalajara C. Cervantes, campo a través de cultivos herbáceos de secano, desde el acceso determinado para el apoyo T-410. | |
| Actuaciones a realizar en camino de acceso | | Movimiento de tierras | NO |
| | | Elementos a retirar/restituir | NO |

Descripción de las principales afecciones (acceso y zona de trabajo/plataforma):

| |
|---|
| <p><u>Medio físico:</u> Será necesaria la excavación de 25 m³ para la ejecución de las cimentaciones del apoyo.</p> |
| <p><u>Usos y vegetación:</u> Se afectará a 350 m² cultivos herbáceos de secano, para la creación de la base del apoyo y la plataforma de trabajo.</p> |
| <p><u>Hábitats de Interés Comunitario:</u> No se producirá afección a esta variable.</p> |
| <p><u>Fauna:</u> Especies propias de hábitats agrícolas y forestales abiertos. Tanto el acceso, plataforma y apoyo se encuentra dentro del Corredor Ecológico Principal de los Yesos,</p> |
| <p><u>Usos pecuarios y forestales:</u> No se producirá afección a esta variable.</p> |
| <p><u>Otros:</u> Acceso campo a través desde la carretera CM-235.</p> |

Esquema de acceso al apoyo sobre ortofoto a escala 1: 8.000



Proyecto

- ☒ Apoyos
- Plataformas
- Traza aérea
- Traza subterránea

Accesos

- Camino existente en buen estado
- Campo a través

Información ambiental

- Corredores ecológicos esteparios
- Vías pecuarias
- Cauces



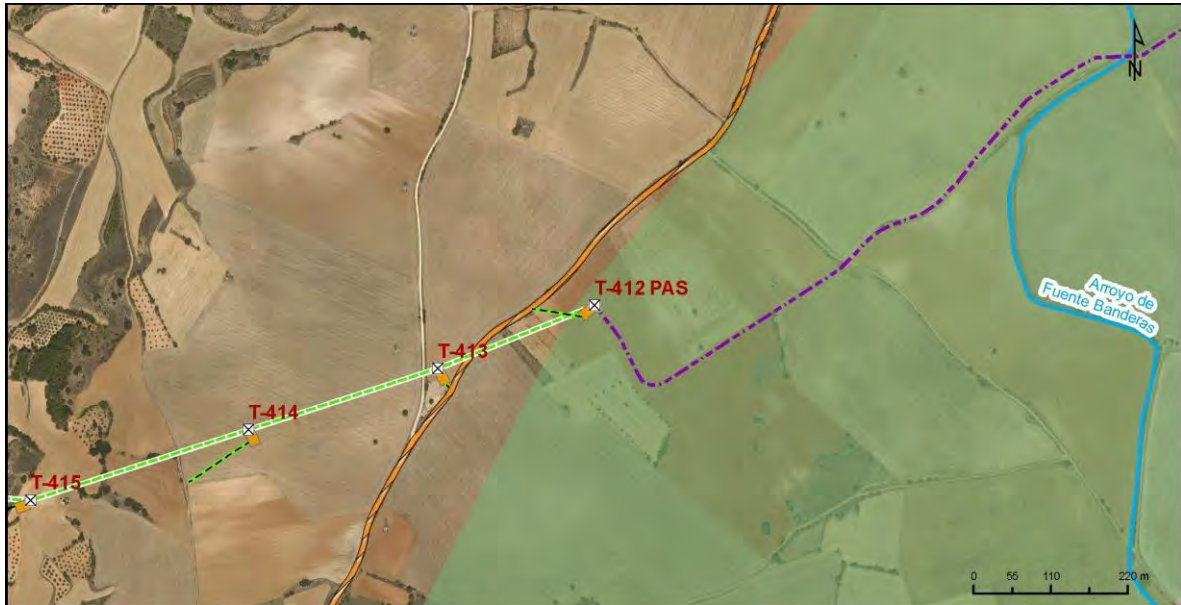
Vista del acceso y la parcela donde se localiza el apoyo T-411PAS.

| Número de apoyo: | | LEAT Cisneros | |
|--|------------|--|----------|
| | | Tipo de acceso | Long (m) |
| Provincia: Madrid | | Nuevo a construir | - |
| Término municipal: Santorcaz | | Camino existente en buen estado | - |
| Coord. UTM (ETRS 89 Huso 30): | | Campo a través | 72,19 |
| X: | 481552,9 | Tramo con actuación | - |
| Y: | 4481819,92 | Camino existente a acondicionar | - |
| Características técnicas | | Acceso desde el Cam. de Guadalajara, campo a través de cultivos herbáceos de secano. | |
| Actuaciones a realizar en camino de acceso | | Movimiento de tierras | NO |
| | | Elementos a retirar/restituir | NO |

Descripción de las principales afecciones (acceso y zona de trabajo/plataforma):

| |
|---|
| <p><u>Medio físico:</u> Será necesaria la excavación de 25 m³ para la ejecución de las cimentaciones del apoyo.</p> |
| <p><u>Usos y vegetación:</u> Se afectará a 375 m² cultivos herbáceos de secano, para la creación de la base del apoyo y la plataforma de trabajo.</p> |
| <p><u>Hábitats de Interés Comunitario:</u> No se producirá afección a esta variable.</p> |
| <p><u>Fauna:</u> Especies propias de hábitats agrícolas y forestales abiertos. Tanto el acceso, plataforma y apoyo se encuentra dentro del Corredor Ecológico Principal de los Yesos,</p> |
| <p><u>Usos pecuarios y forestales:</u> El acceso se produce desde la vía pecuaria "Colada del Camino de Guadalajara a Santorcaz"</p> |
| <p><u>Otros:</u> Acceso campo a través desde la Colada del Camino de Guadalajara a Santorcaz.</p> |

Esquema de acceso al apoyo sobre ortofoto a escala 1: 8.000



Proyecto

- ⊗ Apoyos
- Plataformas
- Traza aérea
- Traza subterránea

Accesos

- Camino existente en buen estado
- Campo a través

Información ambiental

- Corredores ecológicos esteparios
- Vías pecuarias
- Cauces



Vía pecuaria "Colada del Camino de Guadalajara a Sanctorcaz".



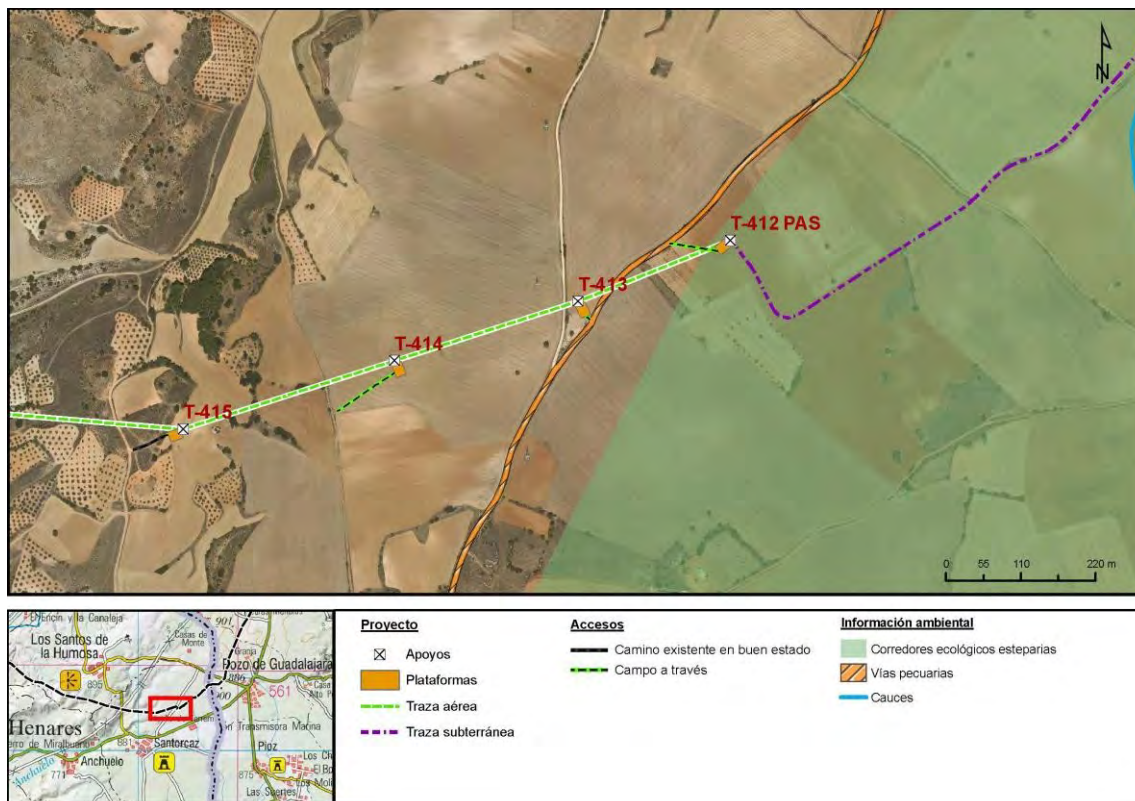
Vista del acceso y la parcela donde se localiza apoyo T-412PAS.

| Número de apoyo: | | T-413 | | LEAT Cisneros | |
|--|-------------------------------|--|----|---------------------------------|----------|
| | | | | Tipo de acceso | Long (m) |
| Provincia: Madrid | | | | Nuevo a construir | - |
| Término municipal: Santorcaz | | | | Camino existente en buen estado | - |
| Coord. UTM (ETRS 89 Huso 30): | | | | Campo a través | 7,79 |
| X: | 481329,72 | | | Tramo con actuación | - |
| Y: | 4481729,82 | | | Camino existente a acondicionar | - |
| Características técnicas | | Acceso desde el Cam. de Guadalajara, campo a través de cultivos herbáceos de secano. | | | |
| Actuaciones a realizar en camino de acceso | Movimiento de tierras | | NO | | |
| | Elementos a retirar/restituir | | NO | | |

Descripción de las principales afecciones (acceso y zona de trabajo/plataforma):

| |
|--|
| <p><u>Medio físico:</u> Será necesaria la excavación de 25 m³ para la ejecución de las cimentaciones del apoyo.</p> |
| <p><u>Usos y vegetación:</u> Se afectará a 350 m² cultivos herbáceos de secano, para la creación de la base del apoyo y la plataforma de trabajo.</p> |
| <p><u>Hábitats de Interés Comunitario:</u> No se producirá afección a esta variable.</p> |
| <p><u>Fauna:</u> Especies propias de hábitats agrícolas y forestales abiertos.</p> |
| <p><u>Usos pecuarios y forestales:</u> El acceso se produce desde la vía pecuaria "Colada del Camino de Guadalajara a Santorcaz"</p> |
| <p><u>Otros:</u> Acceso campo a través desde la Colada del Camino de Guadalajara a Santorcaz</p> |

Esquema de acceso al apoyo sobre ortofoto a escala 1: 8.000:



Vía pecuaria "Colada del Camino de Guadalajara a Santorcaz".



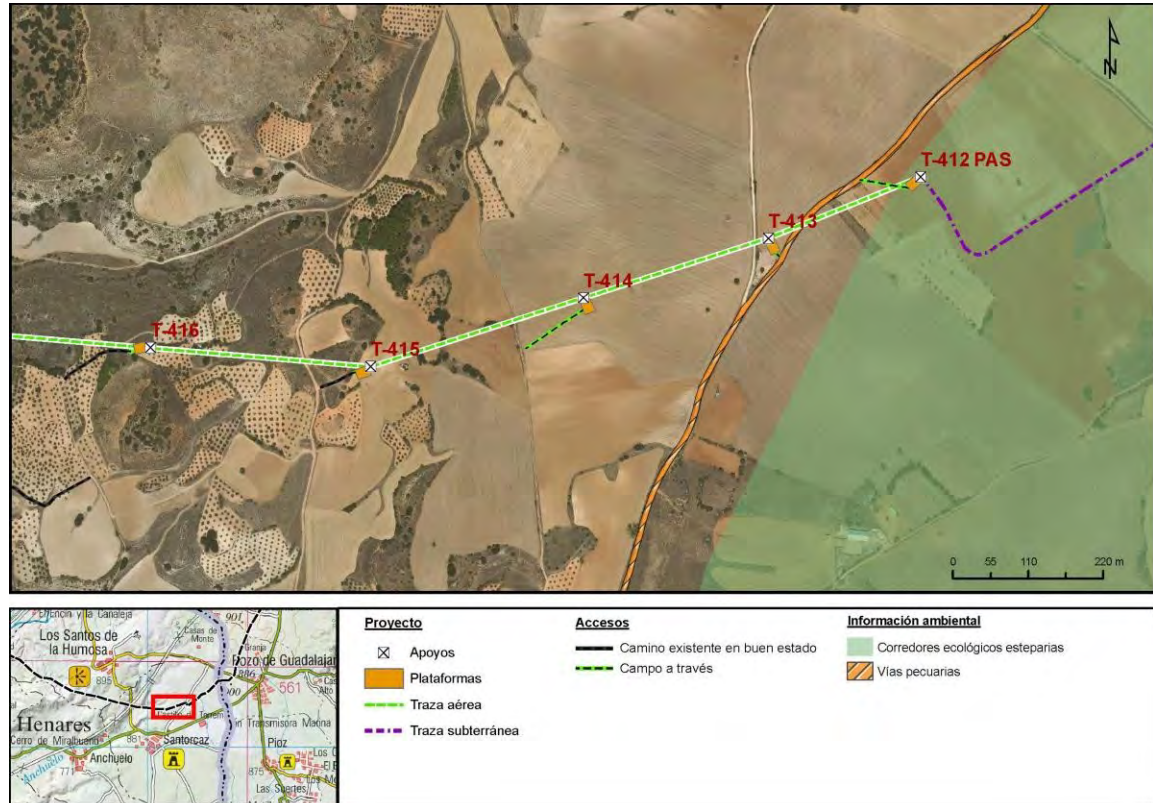
Vista del acceso y la parcela donde se localiza apoyo T-413.

| Número de apoyo: | | T-414 | | LEAT Cisneros | |
|--|-------------------------------|--|----|---------------------------------|----------|
| | | | | Tipo de acceso | Long (m) |
| Provincia: Madrid | | | | Nuevo a construir | - |
| Término municipal: Santorcaz | | | | Camino existente en buen estado | - |
| Coord. UTM (ETRS 89 Huso 30): | | | | Campo a través | 102,26 |
| X: | 481059,2 | | | Tramo con actuación | - |
| Y: | 4481642,4 | | | Camino existente a acondicionar | - |
| Características técnicas | | Acceso desde el Cam. de Guadalajara, campo a través de zona agrícola sin formación arbolada. | | | |
| Actuaciones a realizar en camino de acceso | Movimiento de tierras | | NO | | |
| | Elementos a retirar/restituir | | NO | | |

Descripción de las principales afecciones (acceso y zona de trabajo/plataforma):

| |
|--|
| <p><u>Medio físico:</u> Será necesaria la excavación de 25 m³ para la ejecución de las cimentaciones del apoyo.</p> |
| <p><u>Usos y vegetación:</u> Se afectará a 350 m² cultivos herbáceos de secano, para la creación de la base del apoyo y la plataforma de trabajo.</p> |
| <p><u>Hábitats de Interés Comunitario:</u> No se producirá afección a esta variable.</p> |
| <p><u>Fauna:</u> Especies propias de hábitats agrícolas y forestales abiertos.</p> |
| <p><u>Usos pecuarios y forestales:</u> No se producirá afección a esta variable.</p> |
| <p><u>Otros:</u> Acceso campo a través desde un camino en buen estado</p> |

Esquema de acceso al apoyo sobre ortofoto a escala 1: 8.000:





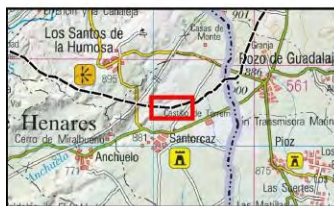
Vista del acceso y la parcela donde se localiza apoyo T-414.

| Número de apoyo: | | T-415 | | LEAT Cisneros | |
|--|-------------------------------|---|----|---------------------------------|----------|
| | | | | Tipo de acceso | Long (m) |
| Provincia: Madrid | | | | Nuevo a construir | - |
| Término municipal: Santorcaz | | | | Camino existente en buen estado | 52,17 |
| Coord. UTM (ETRS 89 Huso 30): | | | | Campo a través | 4,97 |
| X: | 480747,96 | | | Tramo con actuación | - |
| Y: | 4481541,81 | | | Camino existente a acondicionar | - |
| Características técnicas | | Acceso por un camino innominado que parte de Santorcaz, posteriormente se gira a la derecha y se accede por un camino existente en buen estado, para luego pasar por un pequeño tramo campo a través de cultivos de secano. | | | |
| Actuaciones a realizar en camino de acceso | Movimiento de tierras | | NO | | |
| | Elementos a retirar/restituir | | NO | | |

Descripción de las principales afecciones (acceso y zona de trabajo/plataforma):

| |
|---|
| <p><u>Medio físico:</u></p> <p>Será necesaria la excavación de 25 m³ para la ejecución de las cimentaciones del apoyo.</p> |
| <p><u>Usos y vegetación:</u></p> <p>Se afectará a 350 m² cultivos herbáceos de secano, para la creación de la base del apoyo y la plataforma de trabajo.</p> |
| <p><u>Hábitats de Interés Comunitario:</u></p> <p>No se producirá afección a esta variable.</p> |
| <p><u>Fauna:</u></p> <p>Especies propias de hábitats agrícolas y forestales abiertos.</p> |
| <p><u>Usos pecuarios y forestales:</u></p> <p>No se producirá afección a esta variable.</p> |
| <p><u>Otros:</u></p> <p>Acceso desde un camino en buen estado que se encuentra dentro de terreno forestal.</p> |

Esquema de acceso al apoyo sobre ortofoto a escala 1: 8.000:



Proyecto

- ⊗ Apoyos
- Plataformas
- Taza aérea
- Taza subterránea

Accesos

- Camino existente en buen estado
- Campo a través

Información ambiental

- Corredores ecológicos esteparios
- Vías pecuarias
- Cauces



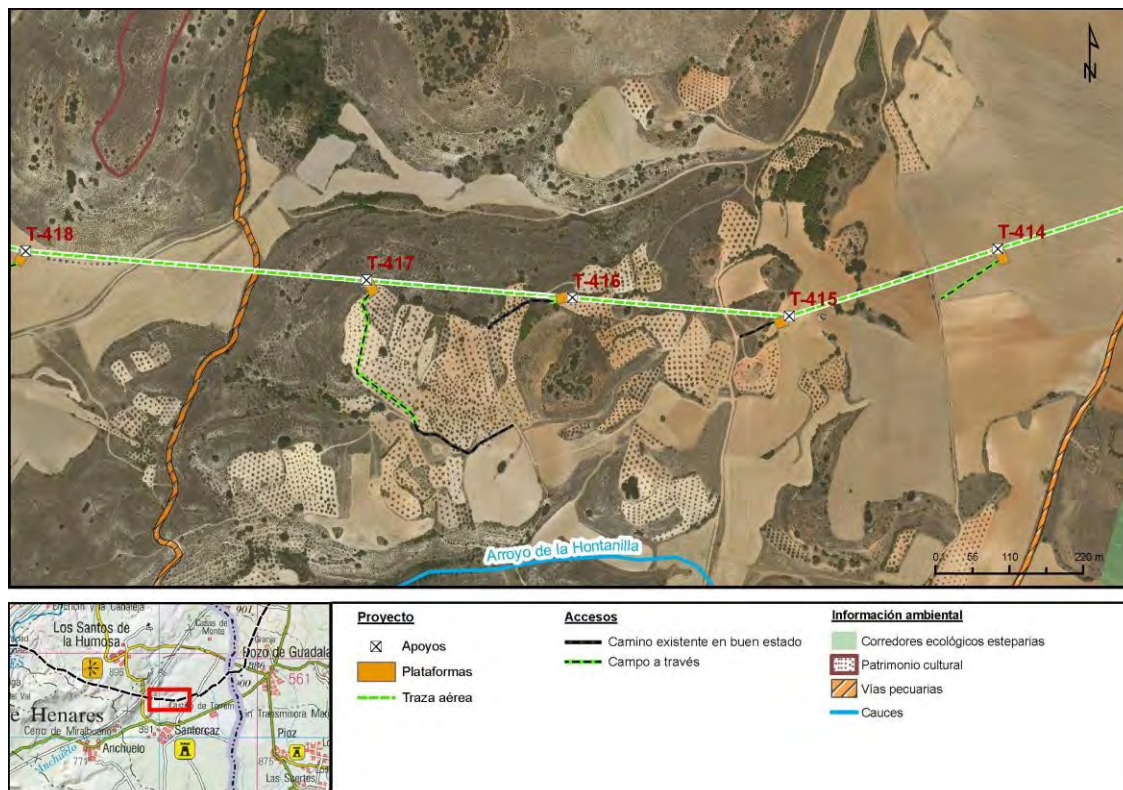
Vista del acceso y la parcela donde se localiza apoyo T-415.

| Número de apoyo: | | T-416 | | LEAT Cisneros | |
|--|------------|---|--|---------------------------------|----------|
| | | | | Tipo de acceso | Long (m) |
| Provincia: Madrid | | | | Nuevo a construir | - |
| Término municipal: Santorcaz | | | | Camino existente en buen estado | 106,08 |
| Coord. UTM (ETRS 89 Huso 30): | | | | Campo a través | 9,93 |
| X: | 480424,99 | | | Tramo con actuación | - |
| Y: | 4481569,34 | | | Camino existente a acondicionar | - |
| Características técnicas | | Acceso por un camino innominado que parte de Santorcaz, se gira a la derecha y se accede por un camino existente en buen estado, para luego pasar por un pequeño tramo campo a través de cultivos de secano leñoso. | | | |
| Actuaciones a realizar en camino de acceso | | Movimiento de tierras | | NO | |
| | | Elementos a retirar/restituir | | NO | |

Descripción de las principales afecciones (acceso y zona de trabajo/plataforma):

| |
|--|
| <p><u>Medio físico:</u></p> <p>Será necesaria la excavación de 25 m³ para la ejecución de las cimentaciones del apoyo.</p> |
| <p><u>Usos y vegetación:</u></p> <p>Se afectará a 350 m² de una parcela de olivos con matorral para la creación de la base del apoyo y la plataforma de trabajo. Parte de esta zona se encuentra en terreno catalogado como forestal, dominada esta parte por aulagar y tomillar.</p> <p>Deben retirarse 4 pies arbóreos (<i>Olea europea</i>).</p> |
| <p><u>Hábitats de Interés Comunitario:</u></p> <p>No se producirá afección a esta variable.</p> |
| <p><u>Fauna:</u></p> <p>Especies propias de hábitats agrícolas y forestales abiertos.</p> |
| <p><u>Usos pecuarios y forestales:</u></p> <p>No se producirá afección a esta variable.</p> |
| <p><u>Otros:</u></p> <p>Acceso desde un camino en buen estado que se encuentra dentro de un olivar</p> |

Esquema de acceso al apoyo sobre ortofoto a escala 1: 8.000:



Vegetación afectada por la plataforma y base del apoyo.



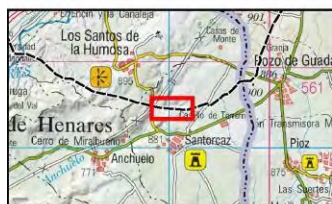
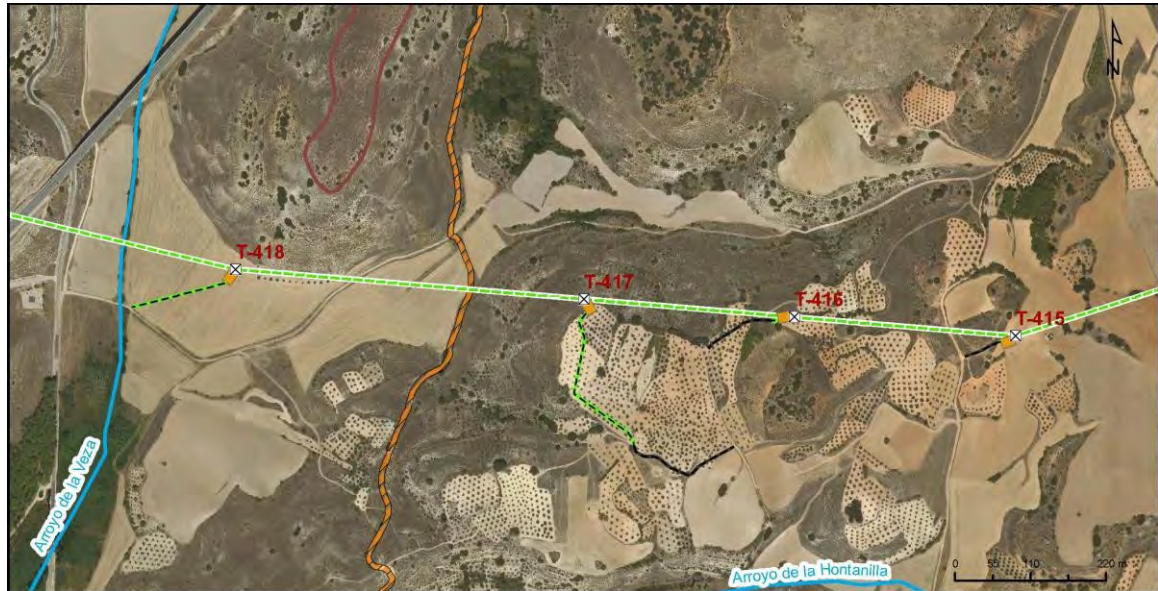
Vista del acceso y la parcela donde se localiza apoyo T-416.

| Número de apoyo: | | T-417 | | LEAT Cisneros | |
|---|------------|---|----|---------------------------------|----------|
| | | | | Tipo de acceso | Long (m) |
| Provincia: Madrid | | | | Nuevo a construir | - |
| Término municipal: Santorcaz | | | | Camino existente en buen estado | 175,39 |
| Coord. UTM (ETRS 89 Huso 30): | | | | Campo a través | 241,71 |
| X: | 480118,5 | | | Tramo con actuación | - |
| Y: | 4481595,46 | | | Camino existente a acondicionar | - |
| Características técnicas | | Acceso por un camino innominado que comparte con el acceso al apoyo T-416, se accede al T-417, primeramente, por un camino existente en buen estado y seguidamente, por campo a través de una parcela con cultivos leñosos de tipología olivar. | | | |
| Actuaciones a realizar en camino de acceso | | Movimiento de tierras | NO | | |
| | | Elementos a retirar/restituir | NO | | |

Descripción de las principales afecciones (acceso y zona de trabajo/plataforma):

| |
|--|
| <p><u>Medio físico:</u></p> <p>Será necesaria la excavación de 25 m³ para la ejecución de las cimentaciones del apoyo.</p> |
| <p><u>Usos y vegetación:</u></p> <p>Se afectará a 450 m² de una parcela de matorral y olivares para la creación de la base del apoyo y la plataforma de trabajo.</p> <p>Será necesaria la tala de 6 ejemplares de olivos y 4 ejemplares de almendro.</p> <p>La cartografía oficial identifica intersección de parte del acceso campo a través con hábitat no prioritario de tipo 4090. La plataforma del acceso, casi en su totalidad, afectará a vegetación de tipología brezales oromediterráneos endémicos con aliaga.</p> |
| <p><u>Hábitats de Interés Comunitario:</u></p> <p>No se producirá afección a esta variable.</p> |
| <p><u>Fauna:</u></p> <p>Especies propias de hábitats agrícolas y forestales abiertos. La plataforma y la parte final del acceso, se encuentra dentro de una zona de importancia para las aves esteparias.</p> |
| <p><u>Usos pecuarios y forestales:</u></p> <p>No se producirá afección a esta variable.</p> |
| <p><u>Otros:</u></p> <p>Acceso por camino existente en buen estado y campo a través desde camino en buen estado.</p> <p>El acceso es sobrevolado por una línea eléctrica.</p> |

Esquema de acceso al apoyo sobre ortofoto a escala 1: 8.000:



Proyecto

- ☒ Apoyos
- Plataformas
- Traza aérea

Accesos

- Camino existente en buen estado
- Campo a través

Información ambiental

- Patrimonio cultural
- Vías pecuarias
- Cauces



Línea eléctrica que sobrevuela el acceso.



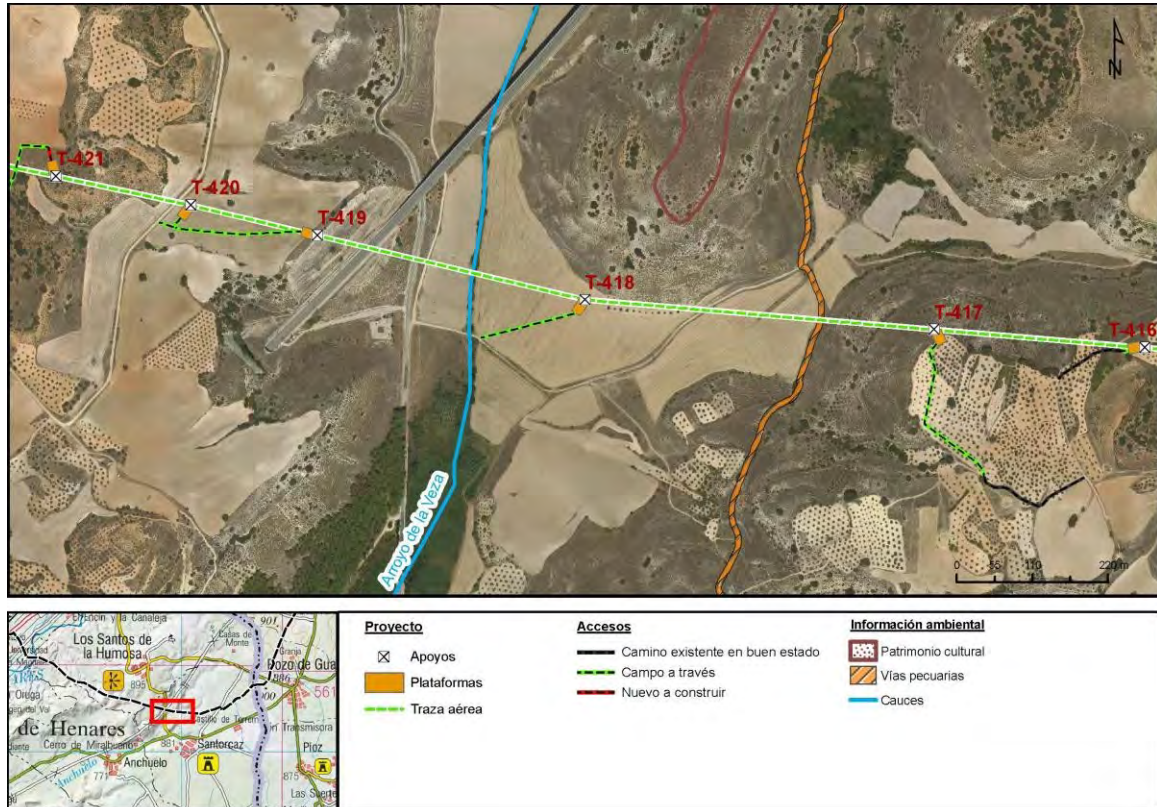
Vista del acceso y la parcela donde se localiza apoyo T-417 y vegetación afectada.

| Número de apoyo: | | T-418 | | LEAT Cisneros | |
|--|-------------------------------|---|----|---------------------------------|----------|
| | | | | Tipo de acceso | Long (m) |
| Provincia: Madrid | | | | Nuevo a construir | - |
| Término municipal: Santorcaz | | | | Camino existente en buen estado | - |
| Coord. UTM (ETRS 89 Huso 30): | | | | Campo a través | 152,54 |
| X: | 479610,25 | | | Tramo con actuación | - |
| Y: | 4481638,79 | | | Camino existente a acondicionar | - |
| Características técnicas | | Se accede a través de un camino en buen estado que parte de la M-226 por C. de Las Aguas de Santorcaz, que atraviesa el Arroyo de la Veza. Al T-418 se accede campo a través de zona agrícola sin formación arbolada. | | | |
| Actuaciones a realizar en camino de acceso | Movimiento de tierras | | NO | | |
| | Elementos a retirar/restituir | | NO | | |

Descripción de las principales afecciones (acceso y zona de trabajo/plataforma):

| |
|--|
| <p><u>Medio físico:</u> Será necesaria la excavación de 25 m³ para la ejecución de las cimentaciones del apoyo.</p> |
| <p><u>Usos y vegetación:</u> Se afectará a 350 m² cultivos herbáceos de secano, para la creación de la base del apoyo y la plataforma de trabajo.</p> |
| <p><u>Hábitats de Interés Comunitario:</u> Se localiza íntegramente en la tesela 138595, que tiene HICs no prioritario 4090.</p> |
| <p><u>Fauna:</u> Especies propias de hábitats agrícolas y forestales abiertos. La plataforma y acceso se encuentra dentro de una zona de importancia para las aves esteparias.</p> |
| <p><u>Usos pecuarios y forestales:</u> No se producirá afección a esta variable.</p> |
| <p><u>Otros:</u> Acceso campo a través desde un camino en buen estado.</p> |

Esquema de acceso al apoyo sobre ortofoto a escala 1: 8.000:



Cruce de línea eléctrica con el acceso.



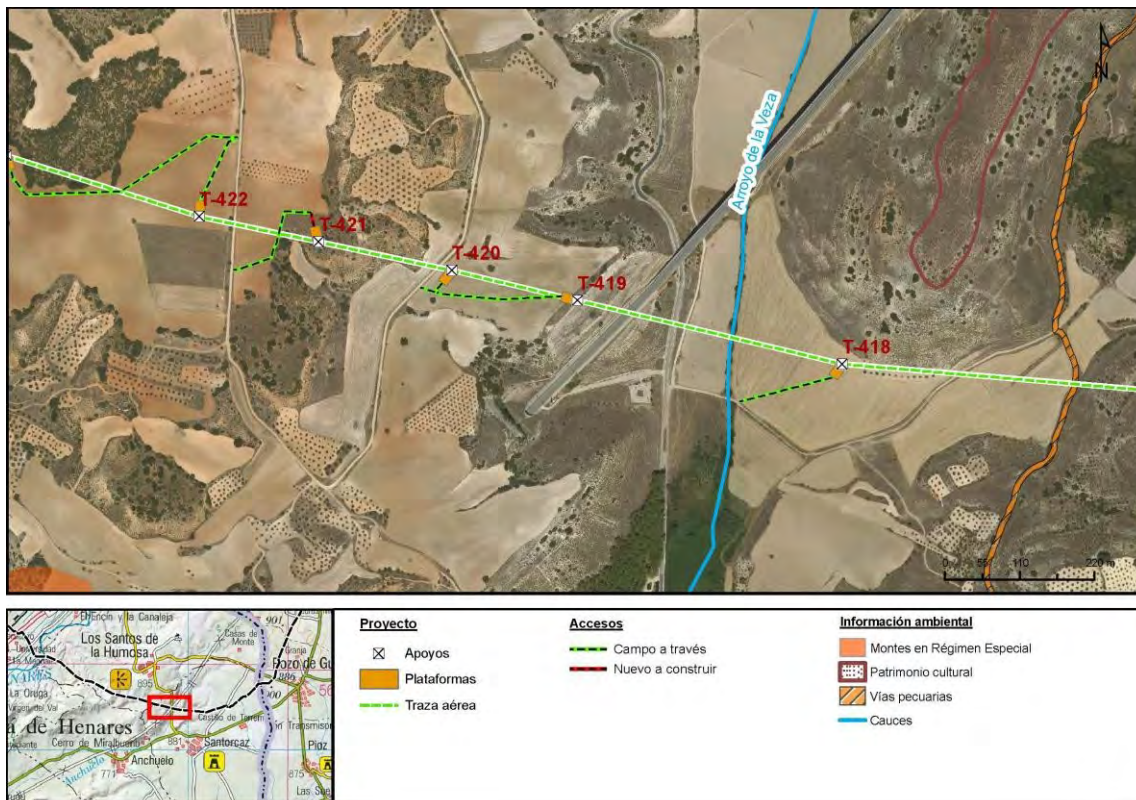
Vista del acceso y la parcela donde se localiza apoyo T-418.

| Número de apoyo: | | T-419 | | LEAT Cisneros | |
|--|------------|---|----|---------------------------------|----------|
| | | | | Tipo de acceso | Long (m) |
| Provincia: Madrid | | | | Nuevo a construir | - |
| Término municipal: Santorcaz | | | | Camino existente en buen estado | - |
| Coord. UTM (ETRS 89 Huso 30): | | | | Campo a través | 187,31 |
| X: | 479220,91 | | | Tramo con actuación | - |
| Y: | 4481732,37 | | | Camino existente a acondicionar | - |
| Características técnicas | | Se accede campo a través de la C. de Manuel de Falla, campo a través de zona agrícola sin formación arbolada. | | | |
| Actuaciones a realizar en camino de acceso | | Movimiento de tierras | NO | | |
| | | Elementos a retirar/restituir | SI | | |

Descripción de las principales afecciones (acceso y zona de trabajo/plataforma):

| |
|--|
| <p><u>Medio físico:</u></p> <p>Será necesaria la excavación de 25 m³ para la ejecución de las cimentaciones del apoyo. El vano T-418 / T-419 cruza el arroyo de la Veza.</p> |
| <p><u>Usos y vegetación:</u></p> <p>Se afectará a 300 m² cultivos herbáceos de secano, para la creación de la base del apoyo y la plataforma de trabajo. Se afecta a una pequeña superficie de terreno forestal.</p> |
| <p><u>Hábitats de Interés Comunitario:</u></p> <p>No se producirá afección a esta variable.</p> |
| <p><u>Fauna:</u></p> <p>Especies propias de hábitats agrícolas y forestales abiertos. La plataforma y acceso se encuentra dentro de una zona de importancia para las aves esteparias.</p> |
| <p><u>Usos pecuarios y forestales:</u></p> <p>No se producirá afección a esta variable.</p> |
| <p><u>Otros:</u></p> <p>El vano T-418 / T-419 cruza la carretera M-226 y la línea de ferrocarril LAV Madrid-Barcelona. Acceso campo a través desde un camino en buen estado. La plataforma y la base del apoyo se localizan parcialmente dentro de los límites del AVE (ADIF).</p> |

Esquema de acceso al apoyo sobre ortofoto a escala 1: 8.000



Vista del acceso a la parcela donde se localiza el apoyo T-419.



Vista de la valla del AVE (EDIF) que intercepta la plataforma y base del apoyo T-419.

| Número de apoyo: | | T-420 | | LEAT Cisneros | |
|--|-------------------------------|---|----|---------------------------------|----------|
| | | | | Tipo de acceso | Long (m) |
| Provincia: Madrid | | | | Nuevo a construir | - |
| Término municipal: Santorcaz | | | | Camino existente en buen estado | - |
| Coord. UTM (ETRS 89 Huso 30): | | | | Campo a través | 39,54 |
| X: | 479036,34 | | | Tramo con actuación | - |
| Y: | 4481776,73 | | | Camino existente a acondicionar | - |
| Características técnicas | | Se accede a través de la C. de Manuel de Falla, partiendo del acceso al T-419, campo a través de cultivos herbáceos de secano hasta llegar a la base del T-420. | | | |
| Actuaciones a realizar en camino de acceso | Movimiento de tierras | | NO | | |
| | Elementos a retirar/restituir | | NO | | |

Descripción de las principales afecciones (acceso y zona de trabajo/plataforma):

| |
|---|
| <p><u>Medio físico:</u></p> <p>Será necesaria la excavación de 25 m³ para la ejecución de las cimentaciones del apoyo.</p> |
| <p><u>Usos y vegetación:</u></p> <p>Se afectará a 350 m² cultivos herbáceos de secano, para la creación de la base del apoyo y la plataforma de trabajo.</p> |
| <p><u>Hábitats de Interés Comunitario:</u></p> <p>No se producirá afección a esta variable.</p> |
| <p><u>Fauna:</u></p> <p>Especies propias de hábitats agrícolas y forestales abiertos. La plataforma y acceso se encuentra dentro de una zona de importancia para las aves esteparias.</p> |
| <p><u>Usos pecuarios y forestales:</u></p> <p>No se producirá afección a esta variable.</p> |
| <p><u>Otros:</u></p> <p>Acceso campo a través desde un camino en buen estado. El camino a través parte del acceso al apoyo T-419.</p> |

Esquema de acceso al apoyo sobre ortofoto a escala 1: 8.000:



Proyecto

- ⊗ Apoyos
- Plataformas
- Traza aérea

Accesos

- Campo a través
- Nuevo a construir

Información ambiental

- Patrimonio cultural
- Vías pecuarias
- Cauces



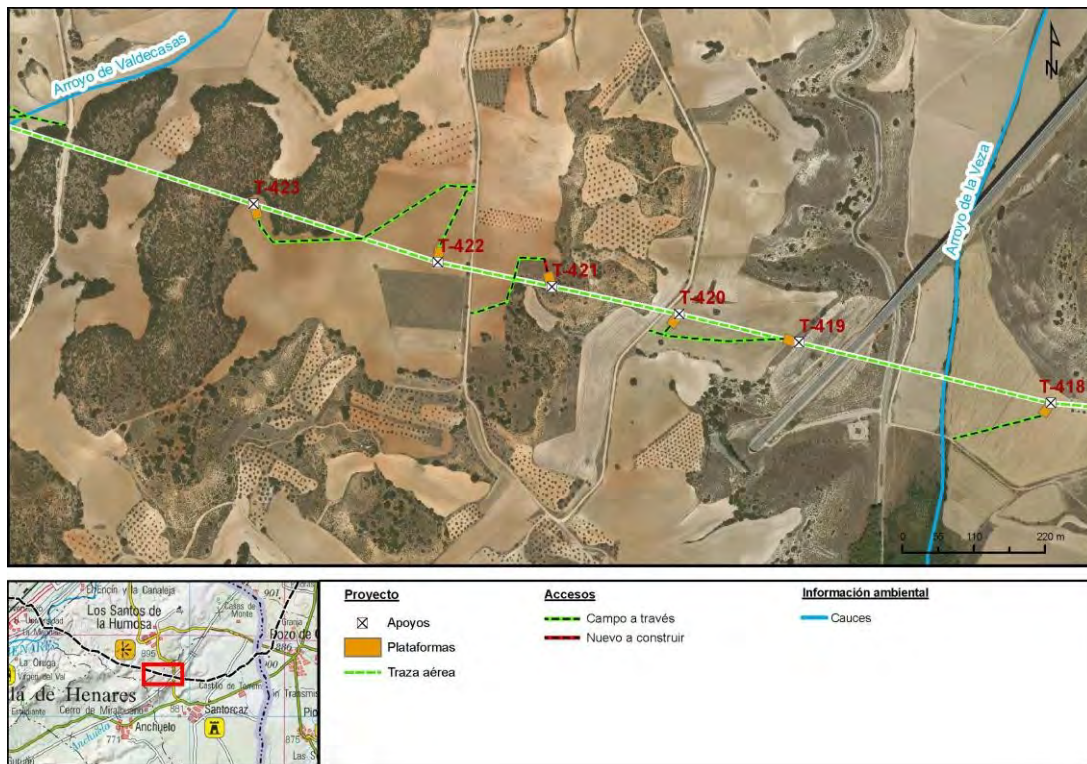
Vista del acceso y la plataforma de la parcela donde se localiza el apoyo T-420.

| Número de apoyo: | | T-421 | | LEAT Cisneros | |
|--|------------|--|--|---------------------------------|----------|
| | | | | Tipo de acceso | Long (m) |
| Provincia: Madrid | | | | Nuevo a construir | 19,86 |
| Término municipal: Santorcaz | | | | Camino existente en buen estado | - |
| Coord. UTM (ETRS 89 Huso 30): | | | | Campo a través | 169,77 |
| X: | 478840,04 | | | Tramo con actuación | - |
| Y: | 4481776,73 | | | Camino existente a acondicionar | - |
| Características técnicas | | Acceso desde la C. de Manuel de Falla, campo a través de terreno forestal, para luego pasar por un tramo nuevo a construir en una zona de matorrales y formación arbolada, hasta llegar a la base del apoyo. | | | |
| Actuaciones a realizar en camino de acceso | | Movimiento de tierras | | SI | |
| | | Elementos a retirar/restituir | | NO | |

Descripción de las principales afecciones (acceso y zona de trabajo/plataforma):

| |
|--|
| <p><u>Medio físico:</u> Será necesaria la excavación de 25 m³ para la ejecución de las cimentaciones del apoyo.</p> |
| <p><u>Usos y vegetación:</u> Se afectará a 350 m² de terreno forestal, para la creación de la base del apoyo y la plataforma de trabajo.</p> |
| <p><u>Hábitats de Interés Comunitario:</u> No se producirá afección a esta variable.</p> |
| <p><u>Fauna:</u> Especies propias de hábitats agrícolas y forestales abiertos. La plataforma y acceso se encuentra dentro de una zona de importancia para las aves esteparias.</p> |
| <p><u>Usos pecuarios y forestales:</u> No se producirá afección a esta variable.</p> |
| <p><u>Otros:</u> Acceso campo a través desde camino en buen estado.</p> |

Esquema de acceso al apoyo sobre ortofoto a escala 1: 8.000





Tramo 1: Acceso campo a través.

Tramo 2: Acceso nuevo a construir



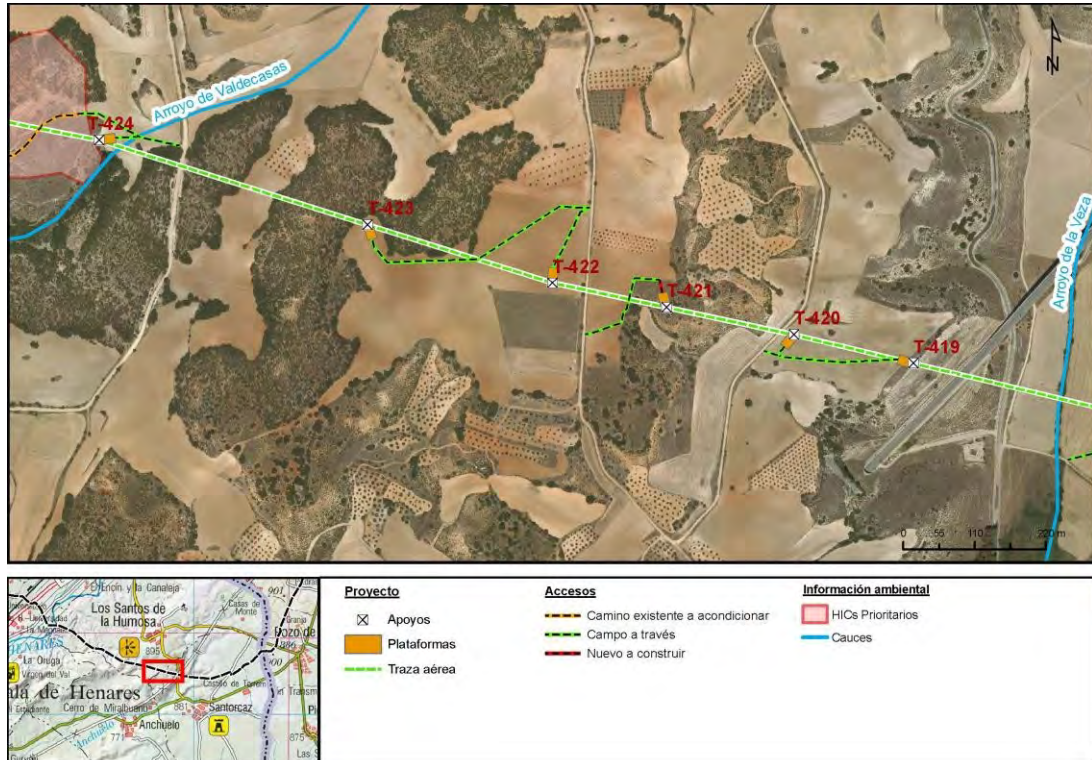
T-421: Vegetación afectada.

| Número de apoyo: | | T-422 | | LEAT Cisneros | |
|--|------------|--|----|---------------------------------|----------|
| | | | | Tipo de acceso | Long (m) |
| Provincia: Madrid | | | | Nuevo a construir | - |
| Término municipal: Los Santos de la Humosa | | | | Camino existente en buen estado | - |
| Coord. UTM (ETRS 89 Huso 30): | | | | Campo a través | 111,63 |
| X: | 478664,28 | | | Tramo con actuación | - |
| Y: | 4481856,37 | | | Camino existente a acondicionar | - |
| Características técnicas | | Acceso desde la C. de Manuel de Falla, campo a través de cultivos herbáceos de secano. | | | |
| Actuaciones a realizar en camino de acceso | | Movimiento de tierras | SI | | |
| | | Elementos a retirar/restituir | NO | | |

Descripción de las principales afecciones (acceso y zona de trabajo/plataforma):

| |
|---|
| <p><u>Medio físico:</u></p> <p>Será necesaria la excavación de 25 m³ para la ejecución de las cimentaciones del apoyo.</p> |
| <p><u>Usos y vegetación:</u></p> <p>Se afectará a 350 m² cultivos herbáceos de secano, para la creación de la base del apoyo y la plataforma de trabajo.</p> |
| <p><u>Hábitats de Interés Comunitario:</u></p> <p>No se producirá afección a esta variable.</p> |
| <p><u>Fauna:</u></p> <p>Especies propias de hábitats agrícolas y forestales abiertos. La plataforma y acceso se encuentra dentro de una zona de importancia para las aves esteparias.</p> |
| <p><u>Usos pecuarios y forestales:</u></p> <p>No se producirá afección a esta variable.</p> |
| <p><u>Otros:</u></p> <p>Acceso campo a través desde camino en buen estado. Comparte parte del acceso con T-423</p> |

Esquema de acceso al apoyo sobre ortofoto a escala 1: 8.000





Vista del acceso y la plataforma de la parcela donde se localiza el apoyo T-422.












Cruce de Canal de Isabel II

| Número de apoyo: | | T-423 | | LEAT Cisneros | |
|--|------------|--|----|---------------------------------|----------|
| | | | | Tipo de acceso | Long (m) |
| Provincia: Madrid | | | | Nuevo a construir | - |
| Término municipal: Los Santos de la Humosa | | | | Camino existente en buen estado | - |
| Coord. UTM (ETRS 89 Huso 30): | | | | Campo a través | 380,61 |
| X: | 478379,29 | | | Tramo con actuación | - |
| Y: | 4481946,32 | | | Camino existente a acondicionar | - |
| Características técnicas | | Acceso desde la C. de Manuel de Falla, campo a través de terreno forestal, pasando junto a zona arbolada y de matorrales de un HIC NP, sin llegar a afectarlo. | | | |
| Actuaciones a realizar en camino de acceso | | Movimiento de tierras | SI | | |
| | | Elementos a retirar/restituir | NO | | |

Descripción de las principales afecciones (acceso y zona de trabajo/plataforma):

| |
|---|
| <p><u>Medio físico:</u></p> <p>Será necesaria la excavación de 25 m³ para la ejecución de las cimentaciones del apoyo.</p> |
| <p><u>Usos y vegetación:</u></p> <p>Se afectará a 350 m² de terreno forestal, para la creación de la base del apoyo y la plataforma de trabajo.</p> |
| <p><u>Hábitats de Interés Comunitario:</u></p> <p>Es coincidente con la tesela 138766, que está representado por el HIC no prioritario 9240</p> |
| <p><u>Fauna:</u></p> <p>Especies propias de hábitats agrícolas y forestales abiertos.</p> |
| <p><u>Usos pecuarios y forestales:</u></p> <p>No se producirá afección a esta variable.</p> |
| <p><u>Otros:</u></p> <p>Acceso campo a través desde camino en buen estado. Es necesario realizar un nuevo camino para el acceso terreno forestal. Comparte parte del acceso con T-422</p> |



| Proyecto | Accesos | Información ambiental |
|---|---|--|
|  Apoyos |  Camino existente a acondicionar |  HICs Prioritarios |
|  Plataformas |  Campo a través |  Montes en Régimen Especial |
|  Trazo aérea |  Nuevo a construir |  Cauces |



Vista plataforma del apoyo T-423.



Acceso campo a través al T-423



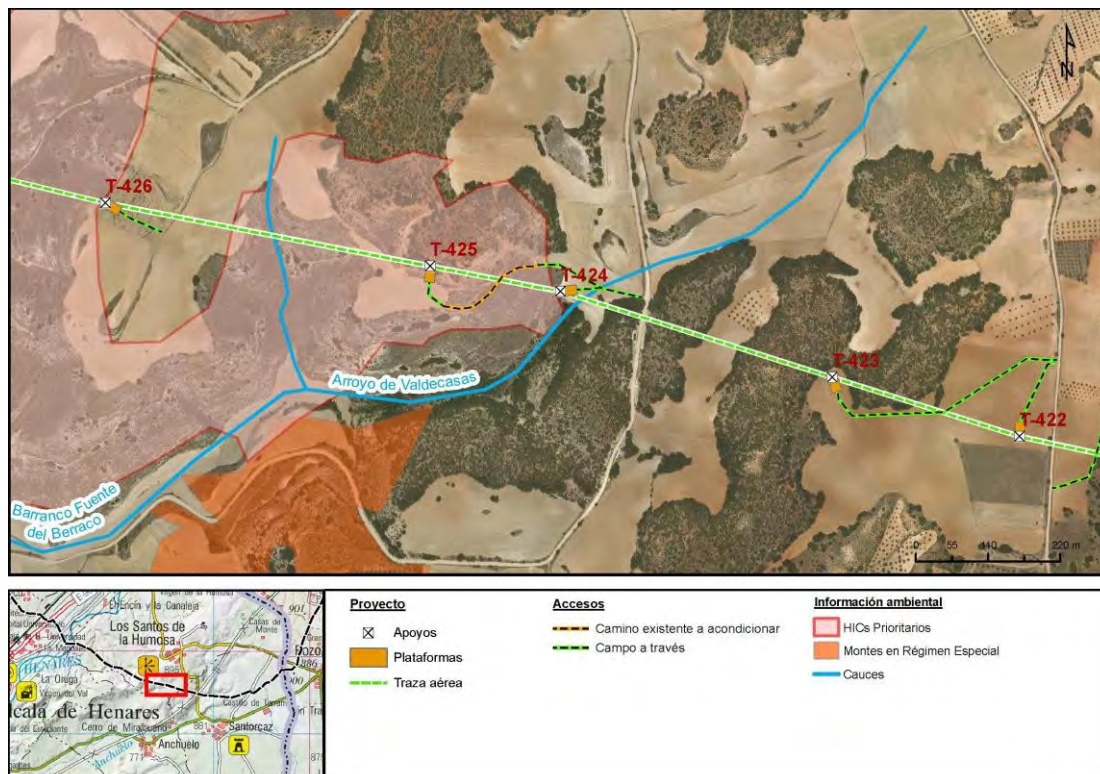
Cruce de Canal de Isabel II

| Número de apoyo: | | T-424 | | LEAT Cisneros | |
|--|------------|--|----|---------------------------------|----------|
| | | | | Tipo de acceso | Long (m) |
| Provincia: Madrid | | | | Nuevo a construir | - |
| Término municipal: Los Santos de la Humosa | | | | Camino existente en buen estado | - |
| Coord. UTM (ETRS 89 Huso 30): | | | | Campo a través | 100,87 |
| X: | 477965,35 | | | Tramo con actuación | - |
| Y: | 4482076,97 | | | Camino existente a acondicionar | - |
| Características técnicas | | Al T-424 se llega partiendo desde el C. Hermanos Núñez al sur de Los Santos de la Humosa, el acceso cruza el Arroyo de Valdecasas y se sigue campo a través de cultivos herbáceos de secano. | | | |
| Actuaciones a realizar en camino de acceso | | Movimiento de tierras | SÍ | | |
| | | Elementos a retirar/restituir | NO | | |

Descripción de las principales afecciones (acceso y zona de trabajo/plataforma):

| |
|---|
| <p><u>Medio físico:</u></p> <p>Será necesaria la excavación de 25 m³ para la ejecución de las cimentaciones del apoyo. El vano T-424/T-423 cruza el arroyo de Valdecasas</p> |
| <p><u>Usos y vegetación:</u></p> <p>Se afectará a 350 m² cultivos herbáceos de secano, para la creación de la base del apoyo y la plataforma de trabajo.</p> |
| <p><u>Hábitats de Interés Comunitario:</u></p> <p>Es coincidente con la tesela 138766, que está representado por el HIC no prioritario 9240.</p> |
| <p><u>Fauna:</u></p> <p>Especies propias de hábitats agrícolas y forestales abiertos.</p> |
| <p><u>Usos pecuarios y forestales:</u></p> <p>No se producirá afección a esta variable.</p> |
| <p><u>Otros:</u></p> <p>Acceso campo a través desde camino en buen estado. El acceso cruza el arroyo de Valdecasas.</p> |

Esquema de acceso al apoyo sobre ortofoto a escala 1: 8.000:





Acceso campo a través.



Vista Plataforma del apoyo T-423



Arroyo Valdecasas arado



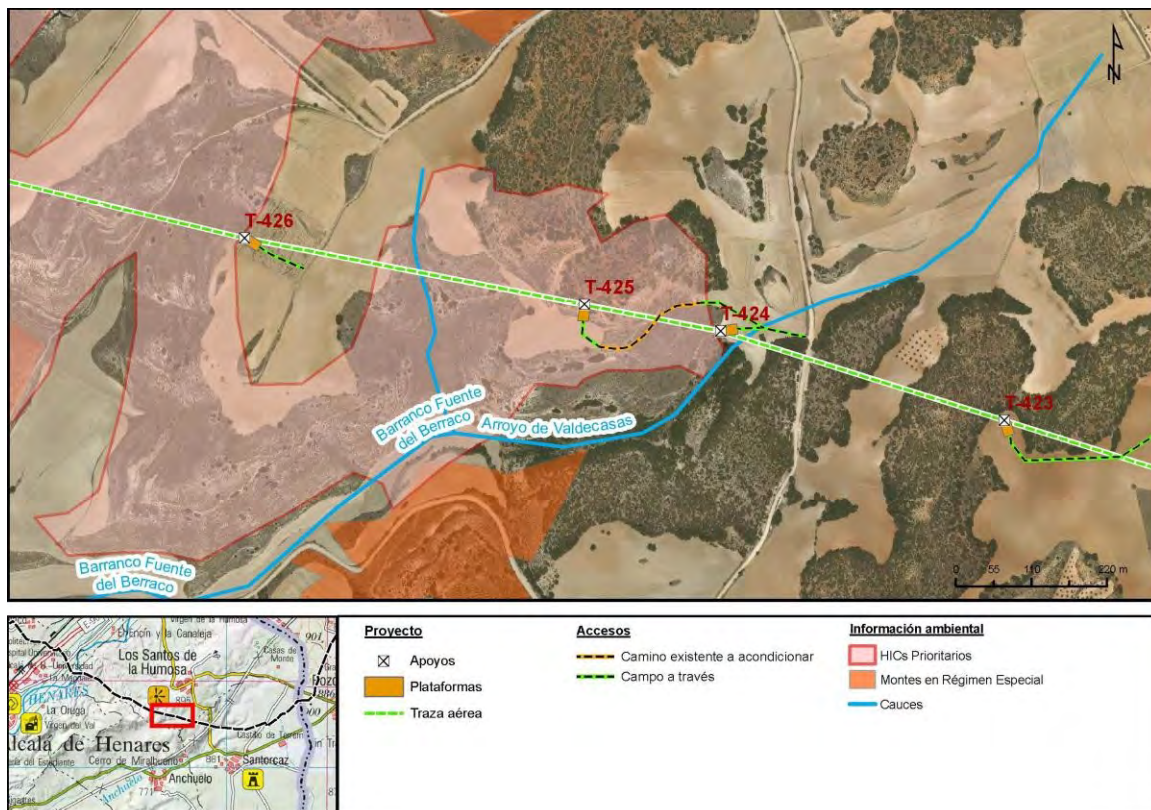
Vegetación afectada.

| Número de apoyo: | | T-425 | | LEAT Cisneros | |
|--|------------|--|----|---------------------------------|----------|
| | | | | Tipo de acceso | Long (m) |
| Provincia: Madrid | | | | Nuevo a construir | - |
| Término municipal: Los Santos de la Humosa | | | | Camino existente en buen estado | - |
| Coord. UTM (ETRS 89 Huso 30): | | | | Campo a través | 150,73 |
| X: | 477767,44 | | | Tramo con actuación | - |
| Y: | 4482115,66 | | | Camino existente a acondicionar | 172,84 |
| Características técnicas | | El acceso se comparte con el T-424 desde la C. Hermanos Núñez al sur de Los Santos de la Humosa, cruzando el Arroyo de Valdecasas, inicialmente campo a través de cultivos herbáceos de secano, luego, por un camino existente que requiere de acondicionamiento debido a la presencia de matorrales, para luego acceder a la plataforma del apoyo campo a través de zona agrícola sin formación arbolada. | | | |
| Actuaciones a realizar en camino de acceso | | Movimiento de tierras | SÍ | | |
| | | Elementos a retirar/restituir | NO | | |

Descripción de las principales afecciones (acceso y zona de trabajo/plataforma):

| |
|--|
| <p><u>Medio físico:</u></p> <p>Será necesaria la excavación de 25 m³ para la ejecución de las cimentaciones del apoyo.</p> |
| <p><u>Usos y vegetación:</u></p> <p>Se afectará a 350 m² de una parcela de matorral para la creación de la base del apoyo y la plataforma de trabajo.</p> |
| <p><u>Hábitats de Interés Comunitario:</u></p> <p>El acceso es coincidente con la tesela 138616, que integra el hábitat de interés comunitario no prioritario 4090 y el HIC prioritario 6220. Esta coincidencia es de 200 metros, aporomadamente</p> |
| <p><u>Fauna:</u></p> <p>Especies propias de hábitats agrícolas y forestales abiertos. Parte del acceso a campo a través se encuentra dentro de una zona de importancia de aves esteparias.</p> |
| <p><u>Usos pecuarios y forestales:</u></p> <p>No se producirá afección a esta variable.</p> |
| <p><u>Otros:</u></p> <p>Acceso campo a través desde camino en buen estado que atraviesa parte de terreno forestal.</p> |

Esquema de acceso al apoyo sobre ortofoto a escala 1: 8.000:





Tramo 1: Acceso campo a través



Tramo 2: Acceso camino existente a acondicionar.



Tramo 3: Acceso campo a través.



Vista plataforma apoyo T-425



Vegetación afectada.



Vegetación afectada



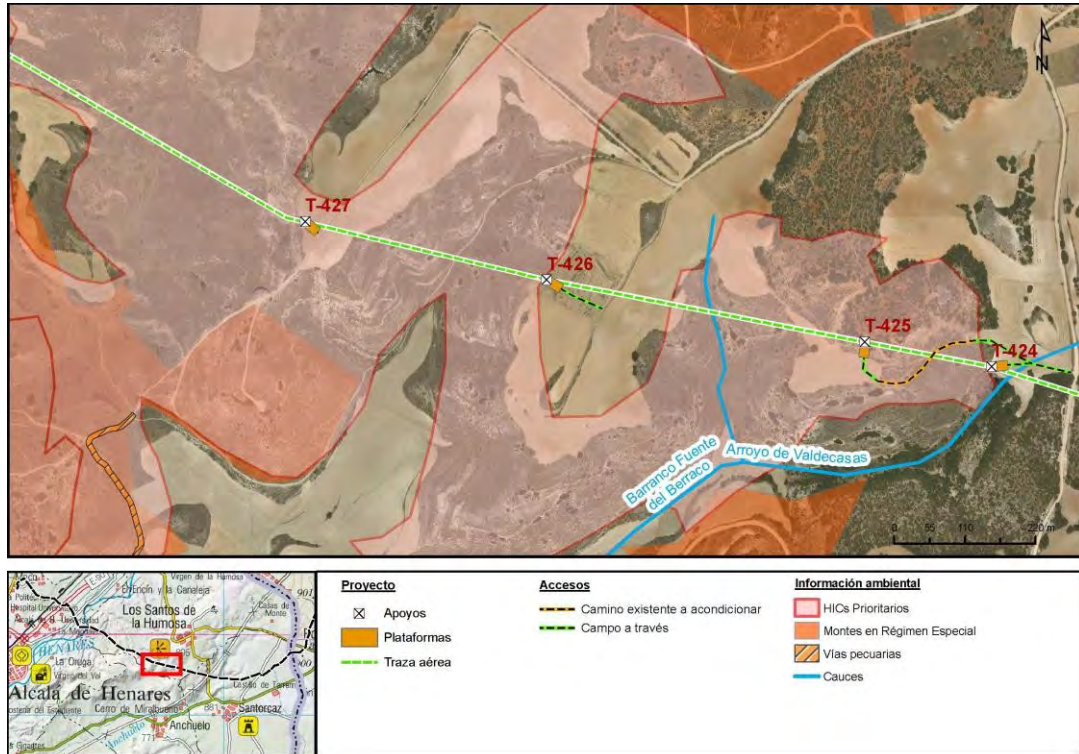
Vegetación afectada

| Número de apoyo: | | T-426 | | LEAT Cisneros | |
|--|------------|--|----|---------------------------------|----------|
| | | | | Tipo de acceso | Long (m) |
| Provincia: Madrid | | | | Nuevo a construir | - |
| Término municipal: Los Santos de la Humosa | | | | Camino existente en buen estado | - |
| Coord. UTM (ETRS 89 Huso 30): | | | | Campo a través | 71,77 |
| X: | 477272,34 | | | Tramo con actuación | - |
| Y: | 4482212,47 | | | Camino existente a acondicionar | - |
| Características técnicas | | Acceso a través de un camino en buen estado que parte de la C. del Robledal, campo a través de cultivos herbáceos de secano. | | | |
| Actuaciones a realizar en camino de acceso | | Movimiento de tierras | SI | | |
| | | Elementos a retirar/restituir | NO | | |

Descripción de las principales afecciones (acceso y zona de trabajo/plataforma):

| |
|--|
| <p><u>Medio físico:</u> Será necesaria la excavación de 25 m³ para la ejecución de las cimentaciones del apoyo. El vano T-425/T-426 cruza un cauce innominado</p> |
| <p><u>Usos y vegetación:</u> Se afectará a 350 m² cultivos herbáceos de secano, para la creación de la base del apoyo y la plataforma de trabajo.</p> |
| <p><u>Hábitats de Interés Comunitario:</u> Es coincidente en su totalidad con la tesela 138677, con HIC no prioritario, sin código de la UE</p> |
| <p><u>Fauna:</u> Especies propias de hábitats agrícolas y forestales abiertos. Se encuentra dentro de una zona de importancia de aves esteparias.</p> |
| <p><u>Usos pecuarios y forestales:</u> No se producirá afección a esta variable.</p> |
| <p><u>Otros:</u> Acceso campo a través desde camino en buen estado.</p> |

Esquema de acceso al apoyo sobre ortofoto a escala 1: 8.000



Plataforma apoyo T-426



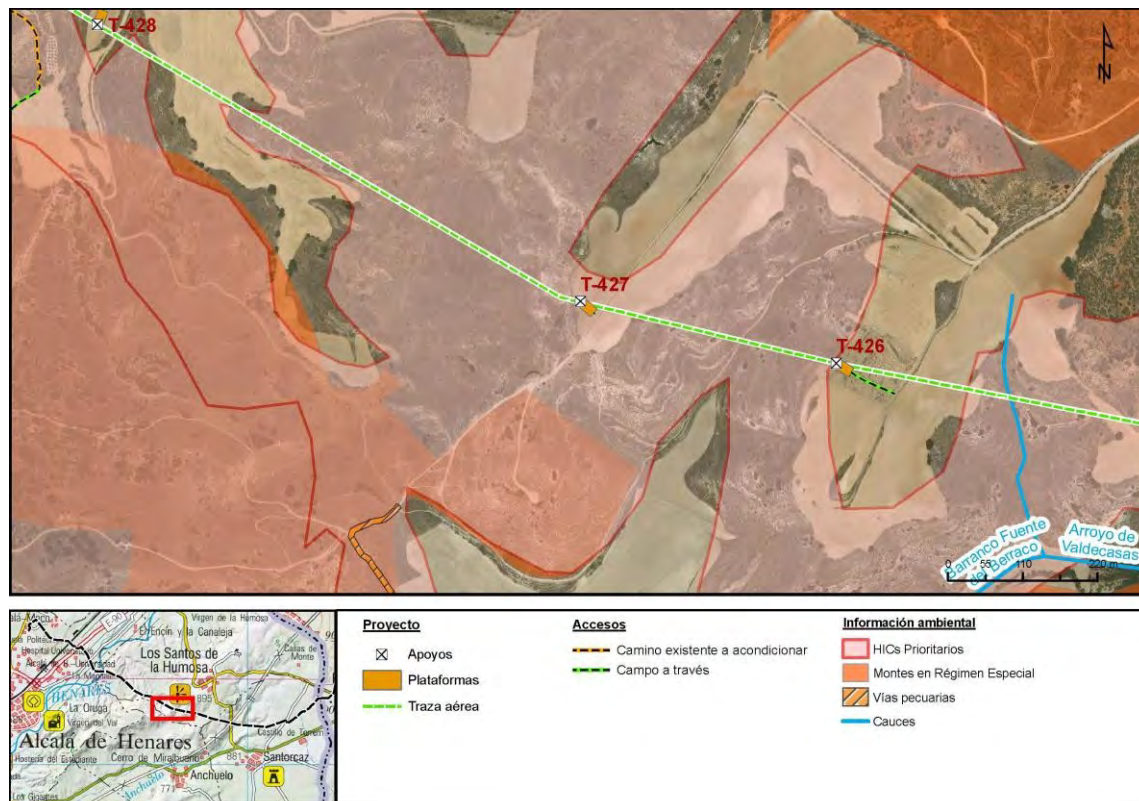
Acceso campo a través apoyo T-426

| Número de apoyo: | | T-427 | | LEAT Cisneros | |
|--|-------------------------------|---|----|---------------------------------|----------|
| | | | | Tipo de acceso | Long (m) |
| Provincia: Madrid | | | | Nuevo a construir | - |
| Término municipal: Los Santos de la Humosa | | | | Camino existente en buen estado | - |
| Coord. UTM (ETRS 89 Huso 30): | | | | Campo a través | 2,02 |
| X: | 476895,8 | | | Tramo con actuación | - |
| Y: | 4482303,75 | | | Camino existente a acondicionar | - |
| Características técnicas | | El acceso al apoyo es desde la C. del Robledal, campo a través de un pequeño tramo de cultivos herbáceos de secano. | | | |
| Actuaciones a realizar en camino de acceso | Movimiento de tierras | | Sí | | |
| | Elementos a retirar/restituir | | NO | | |

Descripción de las principales afecciones (acceso y zona de trabajo/plataforma):

| |
|--|
| <p><u>Medio físico:</u> Será necesaria la excavación de 25 m³ para la ejecución de las cimentaciones del apoyo.</p> |
| <p><u>Usos y vegetación:</u> Se afectará a 350 m² de una parcela de matorral para la creación de la base del apoyo y la plataforma de trabajo. La construcción del último tramo del acceso y la plataforma requerirá la tala de un ejemplar de quejigo.</p> |
| <p><u>Hábitats de Interés Comunitario:</u> Esta zona está afectada por vegetación propia de un HIC catalogado como prioritario.</p> |
| <p><u>Fauna:</u> Especies propias de hábitats agrícolas y forestales abiertos. Área de campeo de rapaces.</p> |
| <p><u>Usos pecuarios y forestales:</u> No se producirá afección a esta variable.</p> |
| <p><u>Otros:</u></p> |

Esquema de acceso al apoyo sobre ortofoto a escala 1: 8.000:



Plataforma del apoyo T-427



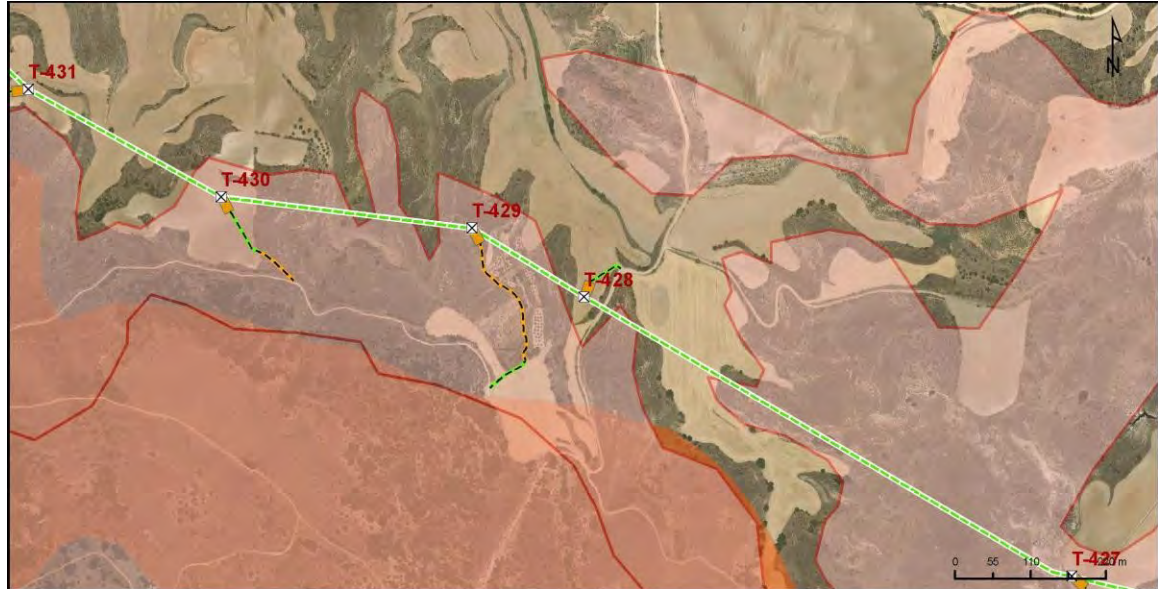
Acceso campo a través al apoyo.

| Número de apoyo: | | T-428 | | LEAT Cisneros | |
|--|------------|---|----|---------------------------------|----------|
| | | | | Tipo de acceso | Long (m) |
| Provincia: Madrid | | | | Nuevo a construir | - |
| Término municipal: Los Santos de la Humosa | | | | Camino existente en buen estado | - |
| Coord. UTM (ETRS 89 Huso 30): | | | | Campo a través | 53,81 |
| X: | 476184,32 | | | Tramo con actuación | - |
| Y: | 4482711,22 | | | Camino existente a acondicionar | - |
| Características técnicas | | Acceso por un camino en buen estado que parte de la Av. De Madrid al suroeste de Los Santos de la Humosa, acceso al apoyo campo a través de cultivos herbáceos de secano. | | | |
| Actuaciones a realizar en camino de acceso | | Movimiento de tierras | SÍ | | |
| | | Elementos a retirar/restituir | NO | | |

Descripción de las principales afecciones (acceso y zona de trabajo/plataforma):

| |
|---|
| <p><u>Medio físico:</u></p> <p>Será necesaria la excavación de 25 m³ para la ejecución de las cimentaciones del apoyo.</p> |
| <p><u>Usos y vegetación:</u></p> <p>Se afectará a 350 m² cultivos herbáceos de secano, para la creación de la base del apoyo y la plataforma de trabajo.</p> |
| <p><u>Hábitats de Interés Comunitario:</u></p> <p>No se producirá afección a esta variable.</p> |
| <p><u>Fauna:</u></p> <p>Especies propias de hábitats agrícolas y forestales abiertos. Se encuentra dentro de una zona de importancia de aves esteparias.</p> |
| <p><u>Usos pecuarios y forestales:</u></p> <p>No se producirá afección a esta variable.</p> |
| <p><u>Otros:</u></p> <p>Acceso campo a través desde un camino en buen estado</p> |

Esquema de acceso al apoyo sobre ortofoto a escala 1: 8.000:



Proyecto

- ⊗ Apoyos
- Plataformas
- Traza aérea

Accesos

- Camino existente a acondicionar
- Campo a través

Información ambiental

- HICs Prioritarios
- Montes en Régimen Especial



Plataforma apoyo T-428



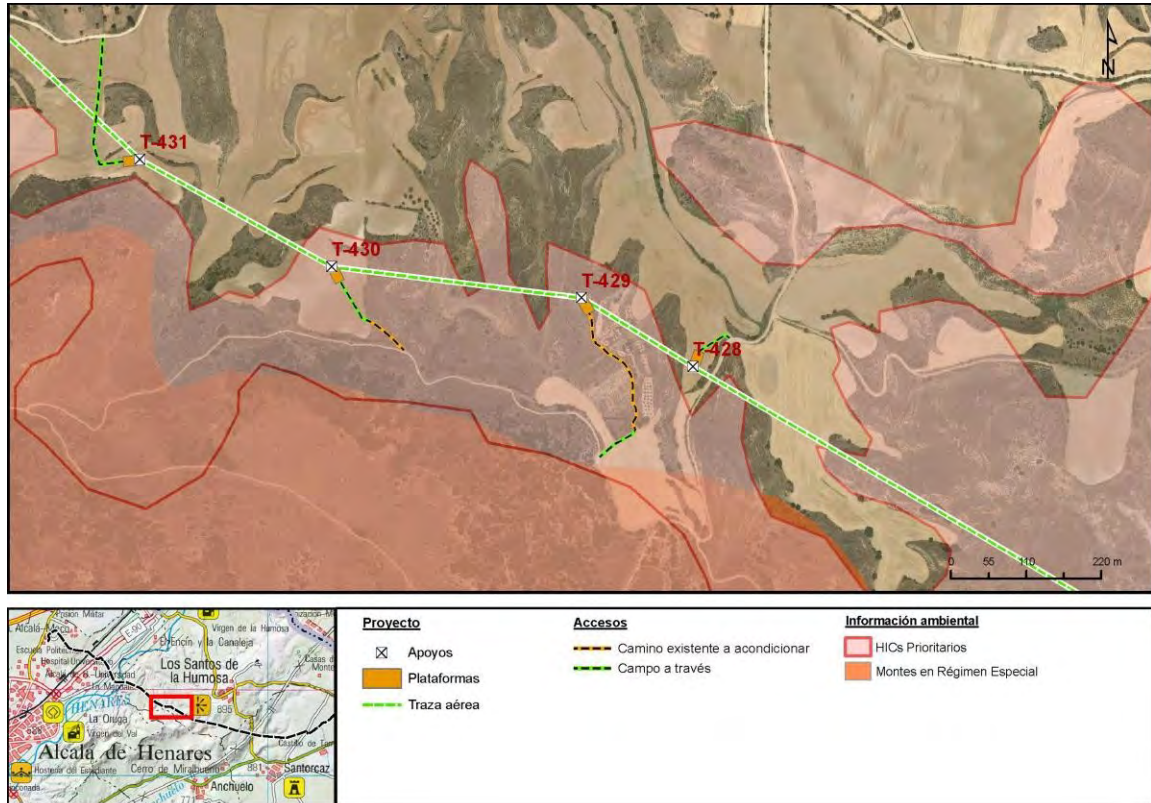
Acceso campo a través.

| Número de apoyo: | | T-429 | | LEAT Cisneros | |
|--|------------|--|--|---------------------------------|----------|
| | | | | Tipo de acceso | Long (m) |
| Provincia: Madrid | | | | Nuevo a construir | - |
| Término municipal: Los Santos de la Humosa | | | | Camino existente en buen estado | - |
| Coord. UTM (ETRS 89 Huso 30): | | | | Campo a través | 65,80 |
| X: | 476021,1 | | | Tramo con actuación | - |
| Y: | 4482811,64 | | | Camino existente a acondicionar | 200,55 |
| Características técnicas | | Acceso por un camino en buen estado que parte de la Av. De Madrid al suroeste de Los Santos de la Humosa, inicialmente campo a través de cultivos herbáceos de secano, y posteriormente a través de un camino existente a acondicionar con presencia de matorrales y formación arbolada hasta la plataforma del apoyo. | | | |
| Actuaciones a realizar en camino de acceso | | Movimiento de tierras | | SÍ | |
| | | Elementos a retirar/restituir | | NO | |

Descripción de las principales afecciones (acceso y zona de trabajo/plataforma):

| |
|--|
| <p><u>Medio físico:</u></p> <p>Será necesaria la excavación de 25 m³ para la ejecución de las cimentaciones del apoyo.</p> |
| <p><u>Usos y vegetación:</u></p> <p>Se afectará a 375 m² de una parcela de matorral para la creación de la base del apoyo y la plataforma de trabajo.</p> <p>La construcción del último tramo del acceso y la plataforma requerirá la tala de un ejemplar de quejigo.</p> |
| <p><u>Hábitats de Interés Comunitario:</u></p> <p>Es coincidente con la tesela 138616, con el HIC no prioritario 4090 y con el HIC prioritario 6220</p> |
| <p><u>Fauna:</u></p> <p>Especies propias de hábitats agrícolas y forestales abiertos. Área de campeo de rapaces.</p> |
| <p><u>Usos pecuarios y forestales:</u></p> <p>No se producirá afección a esta variable.</p> |
| <p><u>Otros:</u></p> |

Esquema de acceso al apoyo sobre ortofoto a escala 1: 8.000:



Vista plataforma del apoyo T-29.



Tramo 2: acceso camino existente a acondicionar



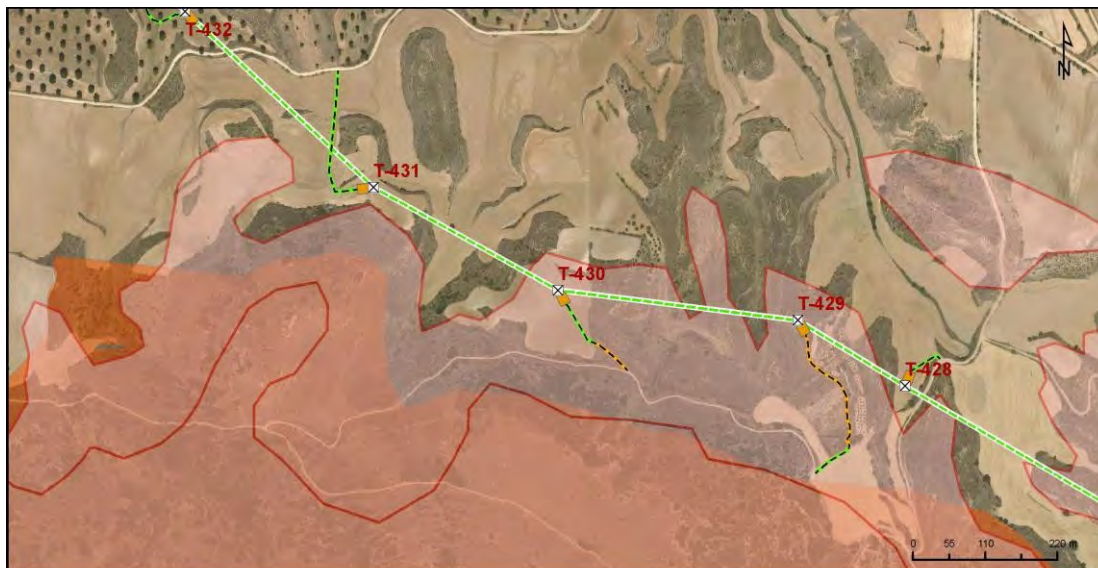
Ejemplar de Olivo afectado.

| Número de apoyo: | | T-430 | | LEAT Cisneros | |
|--|------------|--|----|---------------------------------|----------|
| | | | | Tipo de acceso | Long (m) |
| Provincia: Madrid | | | | Nuevo a construir | - |
| Término municipal: Los Santos de la Humosa | | | | Camino existente en buen estado | - |
| Coord. UTM (ETRS 89 Huso 30): | | | | Campo a través | 74,80 |
| X: | 475655,41 | | | Tramo con actuación | - |
| Y: | 4482857,28 | | | Camino existente a acondicionar | 65,91 |
| Características técnicas | | Se accede por un camino en buen estado paralelo a la Av. De Madrid al suroeste de Los Santos de la Humosa. Se accede al apoyo por un camino existente a acondicionar debido a la presencia de matorral denso y pendiente, para luego pasar campo a través de zona agrícola sin formación arbolada. | | | |
| Actuaciones a realizar en camino de acceso | | Movimiento de tierras | SI | | |
| | | Elementos a retirar/restituir | NO | | |

Descripción de las principales afecciones (acceso y zona de trabajo/plataforma):

| |
|---|
| <p><u>Medio físico:</u></p> <p>Será necesaria la excavación de 25 m³ para la ejecución de las cimentaciones del apoyo.</p> |
| <p><u>Usos y vegetación:</u></p> <p>Se afectará a 350 m² cultivos herbáceos de secano, para la creación de la base del apoyo y la plataforma de trabajo.</p> |
| <p><u>Hábitats de Interés Comunitario:</u></p> <p>Esta zona está afectada por vegetación propia de un HIC catalogado como prioritario (6220*). Tanto apoyo como accesos afectan esta zona.. También, esta tesela afecta a un HIC no prioritario (4090).</p> |
| <p><u>Fauna:</u></p> <p>Especies propias de hábitats agrícolas y forestales.</p> |
| <p><u>Usos pecuarios y forestales:</u></p> <p>No se producirá afección a esta variable.</p> |
| <p><u>Otros:</u></p> <p>Acceso desde un camino existente perteneciente a terreno forestal.</p> |

Esquema de acceso al apoyo sobre ortofoto a escala 1: 8.000



Proyecto

- ⊗ Apoyos
- Plataformas
- Traza aérea

Accesos

- Camino existente a acondicionar
- Campo a través

Información ambiental

- HICs Prioritarios
- Montes en Régimen Especial



Plataforma apoyo T-430



Tramo 1: Acceso camino existente a acondicionar



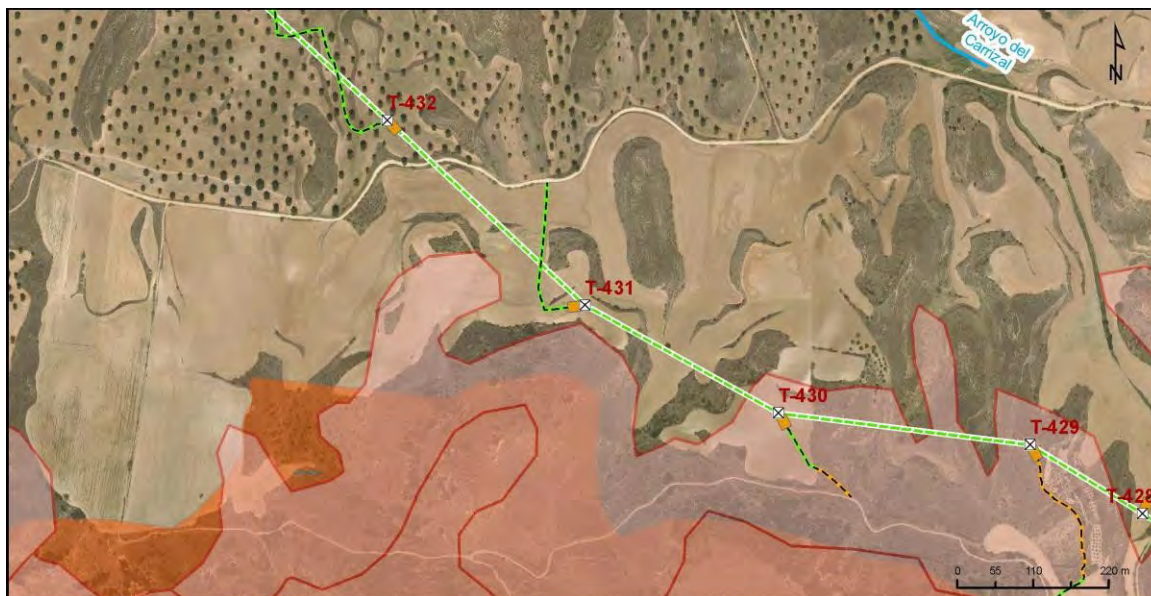
Tramo 2: acceso campo a través.

| Número de apoyo: | | T-431 | | LEAT Cisneros | |
|--|-----------|--|--|---------------------------------|----------|
| | | | | Tipo de acceso | Long (m) |
| Provincia: Madrid | | | | Nuevo a construir | - |
| Término municipal: Los Santos de la Humosa | | | | Camino existente en buen estado | - |
| Coord. UTM (ETRS 89 Huso 30): | | | | Campo a través | 221,20 |
| X: | 475374,35 | | | Tramo con actuación | - |
| Y: | 4483014,4 | | | Camino existente a acondicionar | - |
| Características técnicas | | Acceso a través de la Av. De Madrid al suroeste de Los Santos de la Humosa, campo a través de zona agrícola, bordeando zonas de matorrales sin llegar a afectarla. | | | |
| Actuaciones a realizar en camino de acceso | | Movimiento de tierras | | Sí | |
| | | Elementos a retirar/restituir | | NO | |

Descripción de las principales afecciones (acceso y zona de trabajo/plataforma):

| |
|---|
| <p><u>Medio físico:</u></p> <p>Será necesaria la excavación de 25 m³ para la ejecución de las cimentaciones del apoyo.</p> |
| <p><u>Usos y vegetación:</u></p> <p>Se afectará a 350 m² cultivos herbáceos de secano, para la creación de la base del apoyo y la plataforma de trabajo.</p> |
| <p><u>Hábitats de Interés Comunitario:</u></p> <p>No se producirá afección a esta variable.</p> |
| <p><u>Fauna:</u></p> <p>Especies propias de hábitats agrícolas y forestales abiertos.</p> |
| <p><u>Usos pecuarios y forestales:</u></p> <p>No se producirá afección a esta variable.</p> |
| <p><u>Otros:</u></p> <p>Acceso campo a través desde un camino en buen estado</p> |

Esquema de acceso al apoyo sobre ortofoto a escala 1: 8.000:



Proyecto

- ⊗ Apoyos
- Plataformas
- Traza aérea

Accesos

- Camino existente a acondicionar
- Campo a través

Información ambiental

- HICs Prioritarios
- Montes en Régimen Especial
- Cauces



Plataforma apoyo T-431



Acceso campo a través.

| Número de apoyo: | | T-432 | | LEAT Cisneros | |
|--|------------|--|----|---------------------------------|----------|
| | | | | Tipo de acceso | Long (m) |
| Provincia: Madrid | | | | Nuevo a construir | - |
| Término municipal: Los Santos de la Humosa | | | | Camino existente en buen estado | - |
| Coord. UTM (ETRS 89 Huso 30): | | | | Campo a través | 553,07 |
| X: | 475087,12 | | | Tramo con actuación | - |
| Y: | 4483282,84 | | | Camino existente a acondicionar | - |
| Características técnicas | | Se accede a través de un camino en buen estado que parte de Cam. Del Corredor de la Sierra, campo a través de zona de pinar de pino. | | | |
| Actuaciones a realizar en camino de acceso | | Movimiento de tierras | SI | | |
| | | Elementos a retirar/restituir | NO | | |

Descripción de las principales afecciones (acceso y zona de trabajo/plataforma):

| |
|--|
| <p><u>Medio físico:</u></p> <p>Será necesaria la excavación de 25 m³ para la ejecución de las cimentaciones del apoyo.</p> |
| <p><u>Usos y vegetación:</u></p> <p>Se afectará a 350 m² de pinar de pino piñonero, para la creación de la base del apoyo y la plataforma de trabajo.</p> |
| <p><u>Hábitats de Interés Comunitario:</u></p> <p>No se producirá afección a esta variable.</p> |
| <p><u>Fauna:</u></p> <p>Especies propias de hábitats agrícolas y forestales abiertos.</p> |
| <p><u>Usos pecuarios y forestales:</u></p> <p>No se producirá afección a esta variable.</p> |
| <p><u>Otros:</u></p> <p>Acceso desde camino en buen estado. Es necesario realizar un tramo de actuación desde el camino al acceso campo a través</p> |

Esquema de acceso al apoyo sobre ortofoto a escala 1: 8.000



Proyecto

- ⊗ Apoyos
- Plataformas
- Traza aérea

Accesos

- Campo a través

Información ambiental

- ⊗ ZEC
- Corredores ecológicos esteparios
- HICs Prioritarios
- Montes en Régimen Especial
- Cauces



Acceso campo a través.



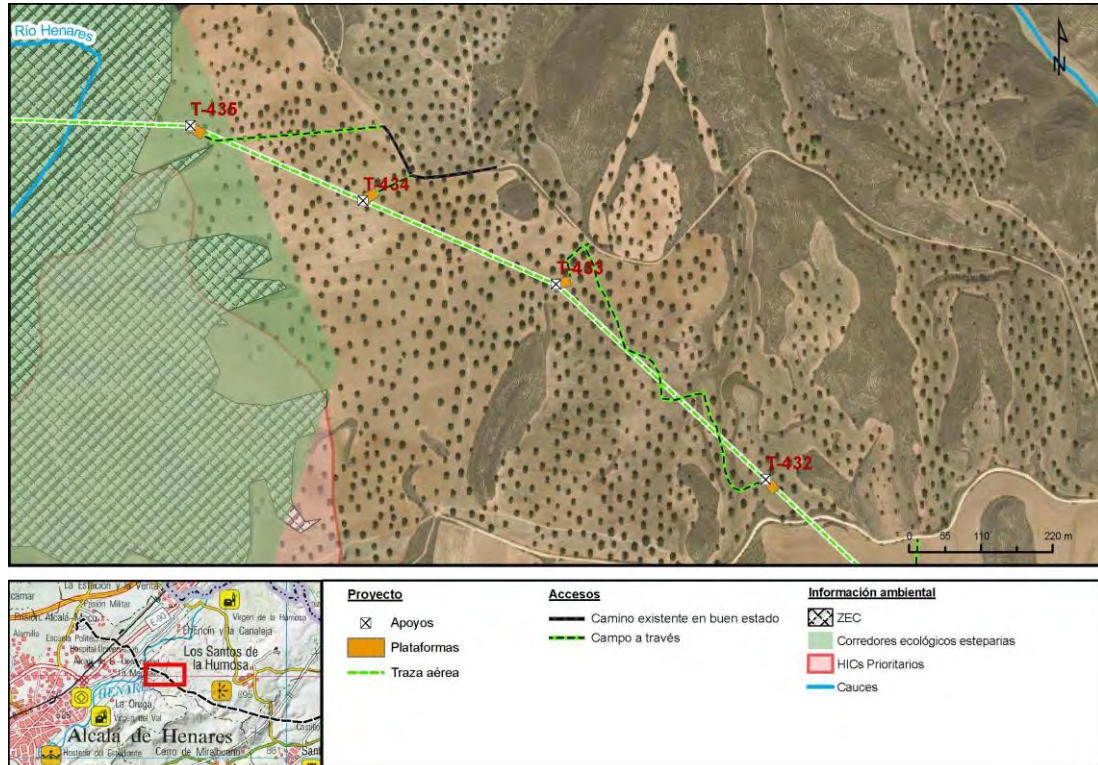
Plataforma apoyo T-432

| Número de apoyo: | | T-433 | | LEAT Cisneros | |
|--|------------|---|--|---------------------------------|----------|
| | | | | Tipo de acceso | Long (m) |
| Provincia: Madrid | | | | Nuevo a construir | - |
| Término municipal: Los Santos de la Humosa | | | | Camino existente en buen estado | - |
| Coord. UTM (ETRS 89 Huso 30): | | | | Campo a través | 67,63 |
| X: | 474766,14 | | | Tramo con actuación | - |
| Y: | 4483582,82 | | | Camino existente a acondicionar | - |
| Características técnicas | | Acceso desde camino en buen estado que parte de C. del Corredor de la Sierra, acceso al apoyo campo a través de zona arbolada de pinar. | | | |
| Actuaciones a realizar en camino de acceso | | Movimiento de tierras | | NO | |
| | | Elementos a retirar/restituir | | NO | |

Descripción de las principales afecciones (acceso y zona de trabajo/plataforma):

| |
|---|
| <p><u>Medio físico:</u></p> <p>Será necesaria la excavación de 25 m³ para la ejecución de las cimentaciones del apoyo.</p> |
| <p><u>Usos y vegetación:</u></p> <p>Se afectará a 350 m² de pinar de pino piñonero, para la creación de la base del apoyo y la plataforma de trabajo. Será necesario talar tres pinos.</p> |
| <p><u>Hábitats de Interés Comunitario:</u></p> <p>No se producirá afección a esta variable.</p> |
| <p><u>Fauna:</u></p> <p>Especies propias de hábitats agrícolas y forestales abiertos.</p> |
| <p><u>Usos pecuarios y forestales:</u></p> <p>No se producirá afección a esta variable.</p> |
| <p><u>Otros:</u></p> <p>Acceso campo a través a partir de un camino en buen estado.</p> |

Esquema de acceso al apoyo sobre ortofoto a escala 1: 8.000



Acceso campo a través



Plataforma apoyo T-433



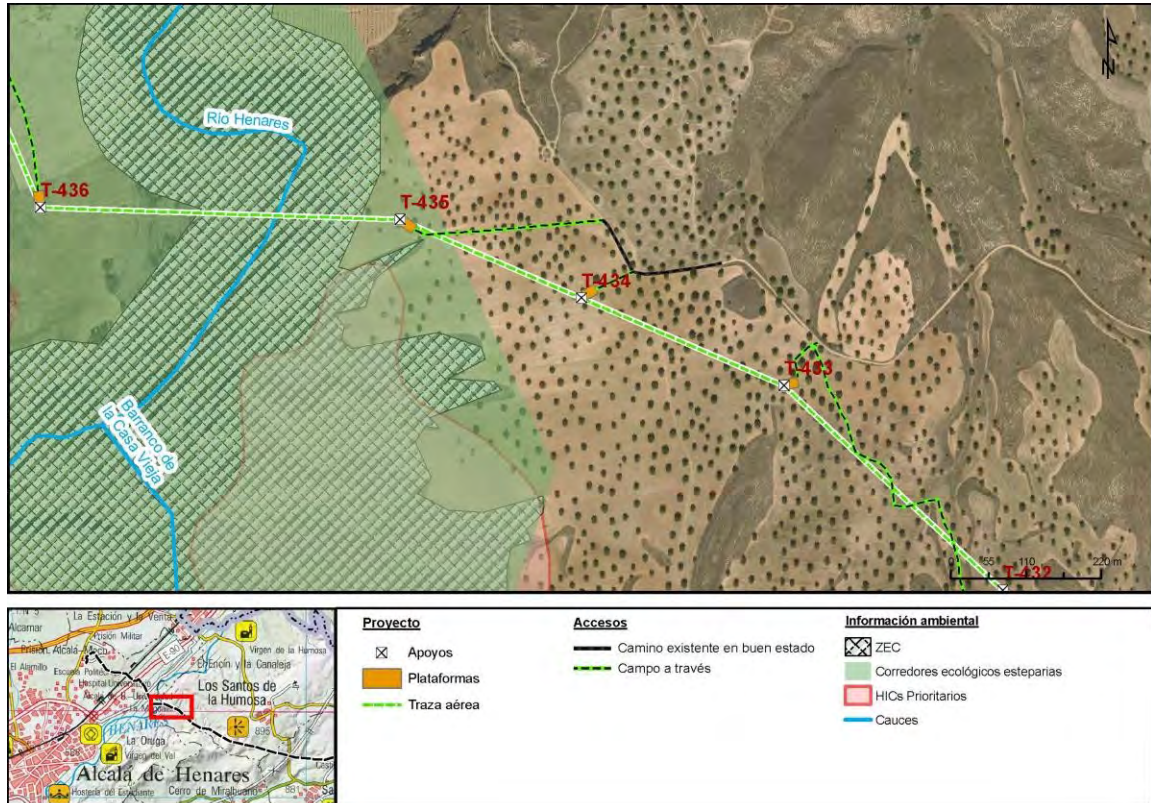
Ejemplar de pino a talar

| Número de apoyo: | | T-434 | | LEAT Cisneros | |
|--|------------|--|----|---------------------------------|----------|
| | | | | Tipo de acceso | Long (m) |
| Provincia: Madrid | | | | Nuevo a construir | - |
| Término municipal: Los Santos de la Humosa | | | | Camino existente en buen estado | 131,40 |
| Coord. UTM (ETRS 89 Huso 30): | | | | Campo a través | 60,42 |
| X: | 474469,94 | | | Tramo con actuación | - |
| Y: | 4483711,31 | | | Camino existente a acondicionar | - |
| Características técnicas | | Acceso desde un camino en buen estado denominado C. del Corredor de la Sierra, al apoyo se accede través desde un camino existente en buen estado, este camino se comparte con el acceso al apoyo T-435 y presenta una ligera pendiente. Posteriormente, accede al apoyo campo a través de zona arbolada de pinar. | | | |
| Actuaciones a realizar en camino de acceso | | Movimiento de tierras | NO | | |
| | | Elementos a retirar/restituir | NO | | |

Descripción de las principales afecciones (acceso y zona de trabajo/plataforma):

| |
|---|
| <p><u>Medio físico:</u> Será necesaria la excavación de 25 m³ para la ejecución de las cimentaciones del apoyo.</p> |
| <p><u>Usos y vegetación:</u> Se afectará a 350 m² de pinar de pino piñonero, para la creación de la base del apoyo y la plataforma de trabajo. Será necesario talar un pino.</p> |
| <p><u>Hábitats de Interés Comunitario:</u> No se producirá afección a esta variable.</p> |
| <p><u>Fauna:</u> Especies propias de hábitats agrícolas y forestales abiertos.</p> |
| <p><u>Usos pecuarios y forestales:</u> No se producirá afección a esta variable.</p> |
| <p><u>Otros:</u></p> |

Esquema de acceso al apoyo sobre ortofoto a escala 1: 8.000:



Plataforma apoyo T-434



Tramo 1: acceso camino existente en buen estado



Tramo 2: Acceso campo a través.



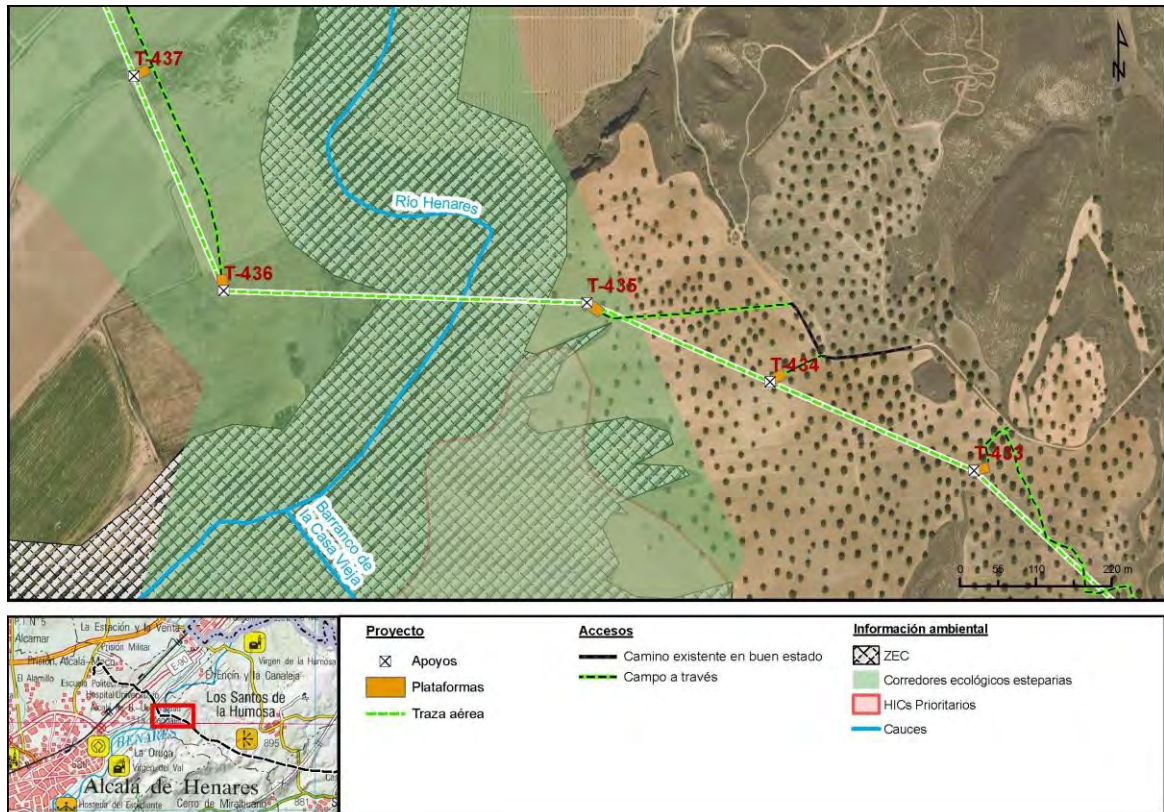
Pino afectado.

| Número de apoyo: | | T-435 | | LEAT Cisneros | |
|--|------------|--|----|---------------------------------|----------|
| | | | | Tipo de acceso | Long (m) |
| Provincia: Madrid | | | | Nuevo a construir | - |
| Término municipal: Los Santos de la Humosa | | | | Camino existente en buen estado | - |
| Coord. UTM (ETRS 89 Huso 30): | | | | Campo a través | 498,73 |
| X: | 474204,44 | | | Tramo con actuación | - |
| Y: | 4483826,47 | | | Camino existente a acondicionar | - |
| Características técnicas | | Acceso desde un camino en buen estado denominado C. del Corredor de la Sierra, al apoyo se accede través desde un camino existente en buen estado, este camino se comparte con el acceso al apoyo T-434. Posteriormente, accede al apoyo campo a través de zona arbolada de pinar. | | | |
| Actuaciones a realizar en camino de acceso | | Movimiento de tierras | NO | | |
| | | Elementos a retirar/restituir | NO | | |

Descripción de las principales afecciones (acceso y zona de trabajo/plataforma):

| |
|---|
| <p><u>Medio físico:</u></p> <p>Será necesaria la excavación de 25 m³ para la ejecución de las cimentaciones del apoyo.</p> |
| <p><u>Usos y vegetación:</u></p> <p>Se afectará a 350 m² de pinar de pino piñonero, para la creación de la base del apoyo y la plataforma de trabajo. El acceso afecta a varios pies de árboles.</p> |
| <p><u>Hábitats de Interés Comunitario:</u></p> <p>No se producirá afección a esta variable.</p> |
| <p><u>Fauna:</u></p> <p>Especies propias de hábitats agrícolas y forestales abiertos</p> |
| <p><u>Usos pecuarios y forestales:</u></p> <p>No se producirá afección a esta variable.</p> |
| <p><u>Otros:</u></p> <p>El acceso se encuentra pegado a un ZEC.</p> |

Esquema de acceso al apoyo sobre ortofoto a escala 1: 8.000



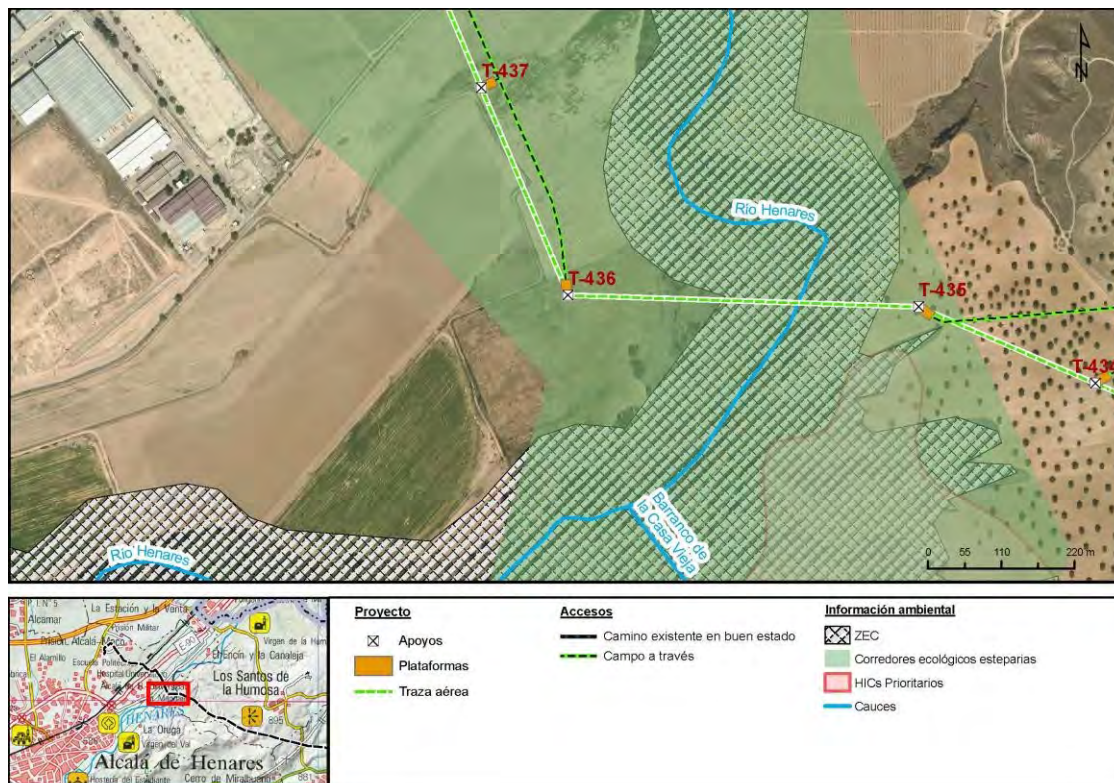
Tramo 1: acceso camino existente en buen estado



Tramo 2: acceso campo a través.

| Número de apoyo: | | T-436 | | LEAT Cisneros | |
|---|-------------------------------|---|--|---------------------------------|----------|
| | | | | Tipo de acceso | Long (m) |
| Provincia: Madrid | | | | Nuevo a construir | - |
| Término municipal: Alcalá de Henares | | | | Camino existente en buen estado | - |
| Coord. UTM (ETRS 89 Huso 30): | | | | Campo a través | 917,44 |
| X: | 473677,48 | | | Tramo con actuación | - |
| Y: | 4483843,74 | | | Camino existente a acondicionar | - |
| Características técnicas | | Al final de la Carretera Nacional II, se encuentra el Cam. de Los Afligidos desde donde se accede a una parcela con vallado donde se encuentra el apoyo, campo a través de cultivos herbáceos de secano. Sobre dicha parcela pasa una línea eléctrica y se encuentran los apoyos de la misma. | | | |
| Actuaciones a realizar en camino de acceso | Movimiento de tierras | NO | | | |
| | Elementos a retirar/restituir | NO | | | |
| Descripción de las principales afecciones (acceso y zona de trabajo/plataforma): | | | | | |
| <u>Medio físico:</u> Será necesaria la excavación de 25 m³ para la ejecución de las cimentaciones del apoyo. El vano T-436/T-435 cruza el río Henares. Se encuentra dentro de una zona de inundación T=500 años | | | | | |
| <u>Usos y vegetación:</u> Se afectará a 350 m² de una parcela de cultivo herbáceo para la creación de la base del apoyo y la plataforma de trabajo. | | | | | |
| <u>Hábitats de Interés Comunitario:</u> No se producirá afección a esta variable | | | | | |
| <u>Fauna:</u> Especies propias de hábitats agrícolas y forestales abiertos. Se encuentra dentro de una zona de importancia de aves esteparias. Se encuentra dentro del Corredor Ecológico Principal Oriental | | | | | |
| <u>Usos pecuarios y forestales:</u> No se producirá afección a esta variable. | | | | | |
| <u>Otros:</u> Acceso campo a través desde un camino en buen estado. Comparte acceso con el apoyo T-437 El vano T-436/T-435 cruza un ZEC. | | | | | |

Esquema de acceso al apoyo sobre ortofoto a escala 1: 8.000:



Vista plataforma apoyos T-436 y T-437



Vallado acceso parcela



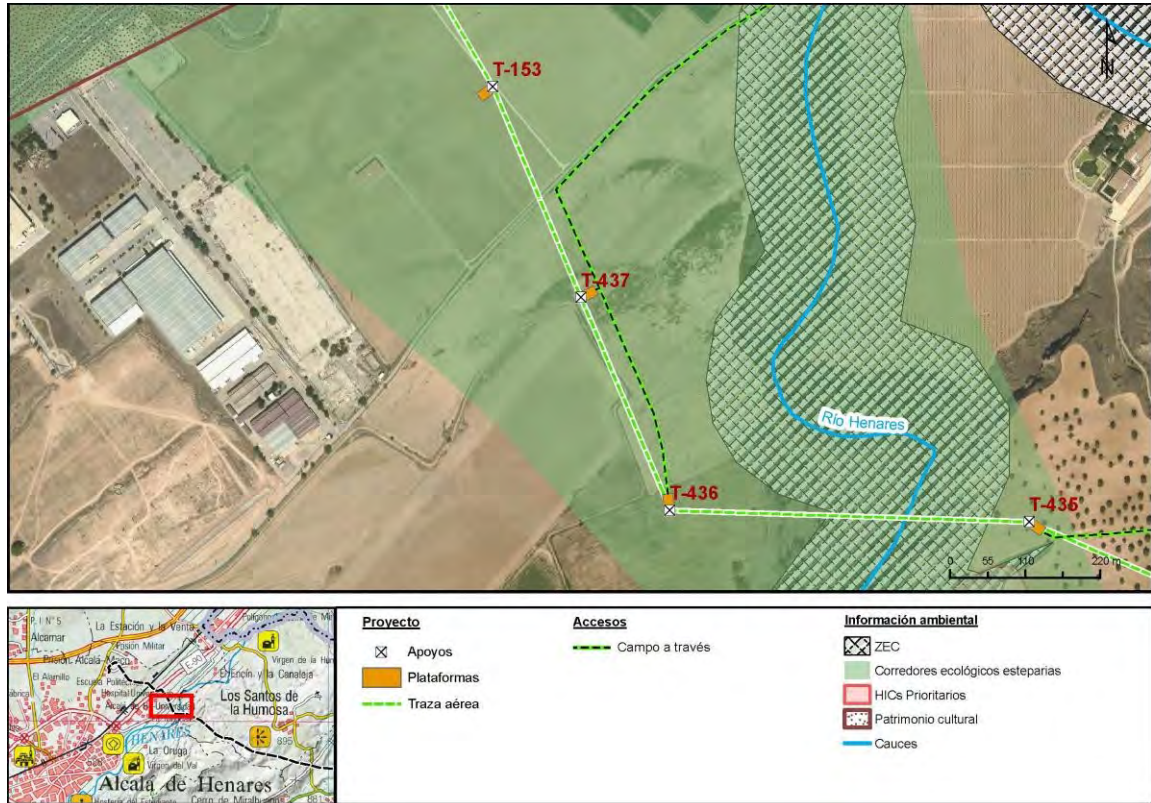
Línea eléctrica que sobrevuela el acceso

| Número de apoyo: | | T-437 | | LEAT Cisneros | |
|--|------------|---|----|---------------------------------|----------|
| | | | | Tipo de acceso | Long (m) |
| Provincia: Madrid | | | | Nuevo a construir | - |
| Término municipal: Alcalá de Henares | | | | Camino existente en buen estado | - |
| Coord. UTM (ETRS 89 Huso 30): | | | | Campo a través | 496,73 |
| X: | 473547,39 | | | Tramo con actuación | - |
| Y: | 4484155,72 | | | Camino existente a acondicionar | - |
| Características técnicas | | Se comparte el acceso con T-436 desde Cam de los Afligidos, campo a través de cultivos herbáceos de secano. El apoyo se encuentra en una parcela privada, sobre la cual pasa una línea eléctrica. | | | |
| Actuaciones a realizar en camino de acceso | | Movimiento de tierras | NO | | |
| | | Elementos a retirar/restituir | NO | | |

Descripción de las principales afecciones (acceso y zona de trabajo/plataforma):

| |
|---|
| <p><u>Medio físico:</u></p> <p>Será necesaria la excavación de 25 m³ para la ejecución de las cimentaciones del apoyo.</p> |
| <p><u>Usos y vegetación:</u></p> <p>Se afectará a 350 m² de cultivo de secano, para la creación de la base del apoyo y la plataforma de trabajo.</p> |
| <p><u>Hábitats de Interés Comunitario:</u></p> <p>No se producirá afección a esta variable.</p> |
| <p><u>Fauna:</u></p> <p>Especies propias de hábitats agrícolas y forestales abiertos. Se encuentra dentro de una zona de importancia de aves esteparias. Se encuentra dentro del Corredor Ecológico Principal Oriental.</p> |
| <p><u>Usos pecuarios y forestales:</u></p> <p>No se producirá afección a esta variable.</p> |
| <p><u>Otros:</u></p> <p>Acceso campo a través desde un camino en buen estado. Comparte acceso con el apoyo T-437</p> <p>El acceso atraviesa un ZEC.</p> |

Esquema de acceso al apoyo sobre ortofoto a escala 1: 8.000



Vista plataforma apoyos T436 y T-437



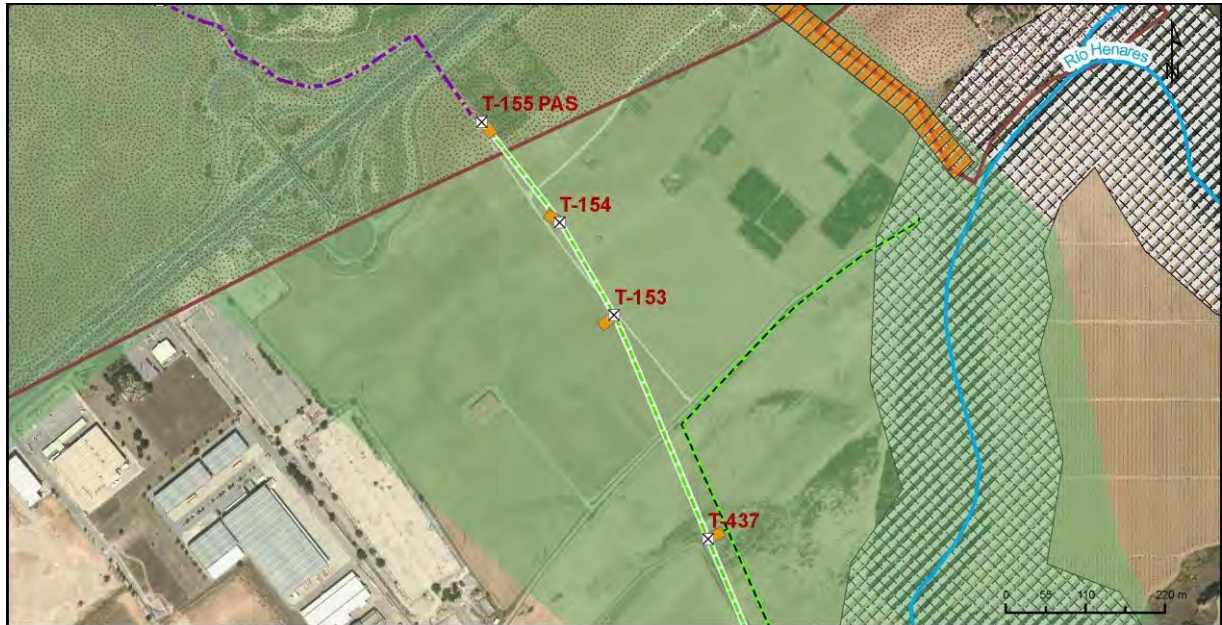
Vallado

| Número de apoyo: | | T-153 | | LEAT Cisneros | |
|--|------------|--|----|---------------------------------|----------|
| | | | | Tipo de acceso | Long (m) |
| Provincia: Madrid | | | | Nuevo a construir | - |
| Término municipal: Alcalá de Henares | | | | Camino existente en buen estado | - |
| Coord. UTM (ETRS 89 Huso 30): | | | | Campo a través | - |
| X: | 473418,47 | | | Tramo con actuación | - |
| Y: | 4484464,89 | | | Camino existente a acondicionar | - |
| Características técnicas | | Al final de la Carretera Nacional II, se encuentra el Cam. de Los Afligidos, desde donde se accede a un camino en buen estado donde se encuentra al apoyo justo al lado izquierdo del mismo. | | | |
| Actuaciones a realizar en camino de acceso | | Movimiento de tierras | NO | | |
| | | Elementos a retirar/restituir | NO | | |

Descripción de las principales afecciones (acceso y zona de trabajo/plataforma):

| |
|---|
| <p><u>Medio físico:</u></p> <p>Será necesaria la excavación de 25 m³ para la ejecución de las cimentaciones del apoyo.</p> |
| <p><u>Usos y vegetación:</u></p> <p>Se afectará a 350 m² de pastizal o cultivos herbáceos de secano, para la creación de la base del apoyo y la plataforma de trabajo.</p> |
| <p><u>Hábitats de Interés Comunitario:</u></p> <p>No se producirá afección a esta variable.</p> |
| <p><u>Fauna:</u></p> <p>Especies propias de hábitats periurbanos y agrícolas. Se encuentra dentro de una zona de importancia de aves esteparias. Se encuentra dentro del Corredor Ecológico Principal Oriental.</p> |
| <p><u>Usos pecuarios y forestales:</u></p> <p>No se producirá afección a esta variable.</p> |
| <p><u>Otros:</u></p> <p>Por el vano T-437 / T-153 pasa una línea eléctrica de 100 – 150 kV de tensión.</p> <p>Acceso directamente desde camino privado, en buen estado, que entra desde la carretera que rodea el polígono industrial El Encín (Camino de los Santos), entre éste y el río Henares.</p> |

Esquema de acceso al apoyo sobre ortofoto a escala 1: 8.000



Proyecto

- ☒ Apoyos
- Plataformas
- Trazo aérea
- Trazo subterránea

Accesos

- Campo a través

Información ambiental

- ☒ ZEC
- Corredores ecológicos esteparios
- Patrimonio cultural
- Vías pecuarias
- Cauces





Vista del acceso y la parcela donde se localiza el apoyo T-153

| Número de apoyo: | | T-154 | | LEAT Cisneros | |
|--|---------|--|--|---------------------------------|----------|
| | | | | Tipo de acceso | Long (m) |
| Provincia: Madrid | | | | Nuevo a construir | - |
| Término municipal: Alcalá de Henares | | | | Camino existente en buen estado | - |
| Coord. UTM (ETRS 89 Huso 30): | | | | Campo a través | - |
| X: | 473343 | | | Tramo con actuación | - |
| Y: | 4484593 | | | Camino existente a acondicionar | - |
| Características técnicas | | Al final de la Carretera Nacional II, se encuentra el Cam. de Los Afligidos, desde donde se accede a un camino en buen estado donde se encuentra al apoyo justo al lado derecho del mismo. | | | |
| Actuaciones a realizar en camino de acceso | | Movimiento de tierras | | NO | |
| | | Elementos a retirar/restituir | | NO | |

Descripción de las principales afecciones (acceso y zona de trabajo/plataforma):

| |
|---|
| <p><u>Medio físico:</u></p> <p>Será necesaria la excavación de 25 m³ para la ejecución de las cimentaciones del apoyo.</p> |
| <p><u>Usos y vegetación:</u></p> <p>Se afectará a 350 m² de pastizal o cultivos herbáceos de secano, para la creación de la base del apoyo y la plataforma de trabajo.</p> |
| <p><u>Hábitats de Interés Comunitario:</u></p> <p>No se producirá afección a esta variable.</p> |
| <p><u>Fauna:</u></p> <p>Especies propias de hábitats periurbanos y agrícolas. Se encuentra dentro de una zona de importancia de aves esteparias. Se encuentra dentro del Corredor Ecológico Principal Oriental.</p> |
| <p><u>Usos pecuarios y forestales:</u></p> <p>No se producirá afección a esta variable.</p> |
| <p><u>Otros:</u></p> <p>Acceso directamente desde camino privado, en buen estado.</p> |

Esquema de acceso al apoyo sobre ortofoto a escala 1: 8.000



Proyecto

- ⊗ Apoyos
- Plataformas
- Traza aérea
- Traza subterránea

Accesos

- Campo a través

Información ambiental

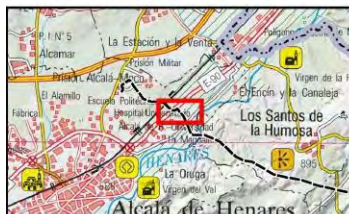
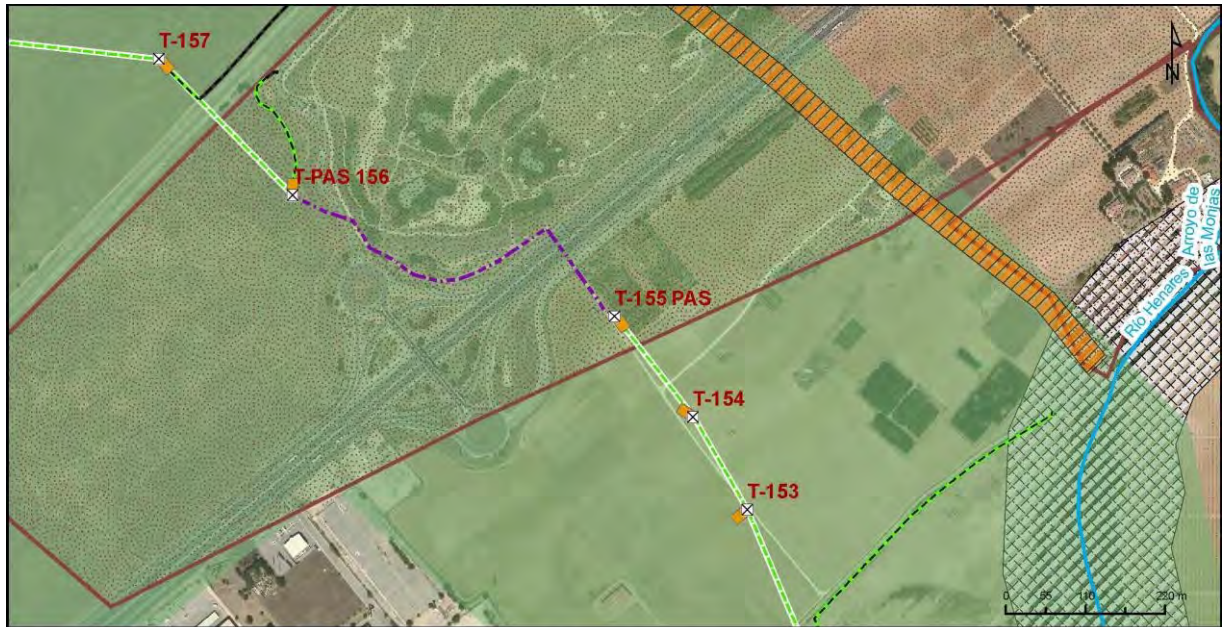
- ⊗ ZEC
- Corredores ecológicos esteparios
- Patrimonio cultural
- Vías pecuarias
- Cauces

| Número de apoyo: | | LEAT Cisneros | |
|--|---------|--|----------|
| | | T-155PAS | |
| | | Tipo de acceso | Long (m) |
| Provincia: Madrid | | Nuevo a construir | - |
| Término municipal: Alcalá de Henares | | Camino existente en buen estado | - |
| Coord. UTM (ETRS 89 Huso 30): | | Campo a través | - |
| X: | 473235 | Tramo con actuación | - |
| Y: | 4484732 | Camino existente a acondicionar | - |
| Características técnicas | | Al final de la Carretera Nacional II, se encuentra el Cam. de Los Afligidos, desde donde se accede a un camino en buen estado donde se encuentra al apoyo justo al lado derecho del mismo. | |
| Actuaciones a realizar en camino de acceso | | Movimiento de tierras | NO |
| | | Elementos a retirar/restituir | NO |

Descripción de las principales afecciones (acceso y zona de trabajo/plataforma):

| |
|--|
| <p><u>Medio físico:</u></p> <p>Será necesaria la excavación de 25 m³ para la ejecución de las cimentaciones del apoyo.</p> |
| <p><u>Usos y vegetación:</u></p> <p>Se afectará a 350 m² de pastizal o cultivos herbáceos de secano, para la creación de la base del apoyo y la plataforma de trabajo.</p> |
| <p><u>Hábitats de Interés Comunitario:</u></p> <p>No se producirá afección a esta variable.</p> |
| <p><u>Fauna:</u></p> <p>Especies propias de hábitats periurbanos y agrícolas. Se encuentra dentro de una zona de importancia de aves esteparias. Se encuentra dentro del Corredor Ecológico Principal Oriental</p> |
| <p><u>Usos pecuarios y forestales:</u></p> <p>No se producirá afección a esta variable.</p> |
| <p><u>Otros:</u></p> <p>Acceso directamente desde camino privado, en buen estado. Puede llegar a ser un área restringida por la presencia cercana de la prisión de Alcalá-Meco.</p> <p>Apoyo situado dentro de zona catalogada como Patrimonio cultural "El Encin"</p> |

Esquema de acceso al apoyo sobre ortofoto a escala 1: 8.000



Proyecto

- ☒ Apoyos
- Plataformas
- Traza aérea
- Traza subterránea

Accesos

- Camino existente en buen estado
- Campo a través

Información ambiental

- ZEC
- Corredores ecológicos esteparios
- Patrimonio cultural
- Vías pecuarias
- Cauces





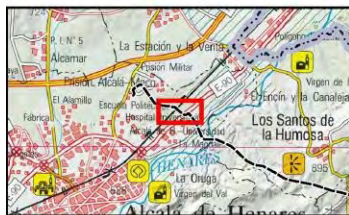
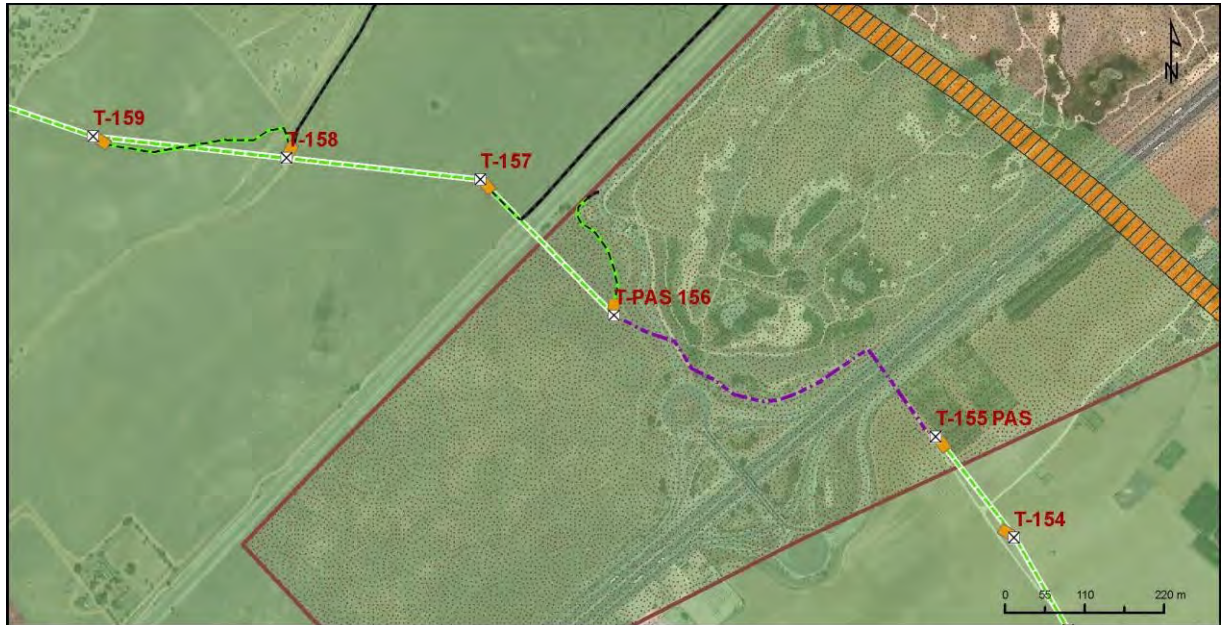
Vista del acceso y la parcela donde se localiza el apoyo T-155

| Número de apoyo: | | T-156PAS | | LEAT Cisneros | |
|--|---------|---|----|---------------------------------|----------|
| | | | | Tipo de acceso | Long (m) |
| Provincia: Madrid | | | | Nuevo a construir | - |
| Término municipal: Alcalá de Henares | | | | Camino existente en buen estado | 19,84 |
| Coord. UTM (ETRS 89 Huso 30): | | | | Campo a través | 163,83 |
| X: | 472790 | | | Tramo con actuación | - |
| Y: | 4484900 | | | Camino existente a acondicionar | - |
| Características técnicas | | Acceso desde una finca privada El Encín Golf Hotel, primeramente, por un camino en buen estado, y posteriormente campo a través de pastizales. La pendiente de acceso es nula. | | | |
| Actuaciones a realizar en camino de acceso | | Movimiento de tierras | NO | | |
| | | Elementos a retirar/restituir | NO | | |

Descripción de las principales afecciones (acceso y zona de trabajo/plataforma):

| |
|--|
| <p><u>Medio físico:</u> Será necesaria la excavación de 25 m³ para la ejecución de las cimentaciones del apoyo.</p> |
| <p><u>Usos y vegetación:</u> Se afectará a 350 m² de pastizal o cultivos herbáceos de secano, para la creación de la base del apoyo y la plataforma de trabajo.</p> |
| <p><u>Hábitats de Interés Comunitario:</u> No se producirá afección a esta variable.</p> |
| <p><u>Fauna:</u> Especies propias de hábitats periurbanos y agrícolas. Se localiza íntegramente sobre el Corredor Ecológico Oriental</p> |
| <p><u>Usos pecuarios y forestales:</u> No se producirá afección a esta variable.</p> |
| <p><u>Otros:</u> El vano T-155 / T-156 cruza una línea de ferrocarril. El acceso puede hacerse desde la vía de servicio del tren o desde caminos en finca privada, en cualquier caso es un área restringida por la presencia cercana de la prisión de Alcalá-Meco. Existe un vallado..</p> |

Esquema de acceso al apoyo sobre ortofoto a escala 1: 8.000



Proyecto

- ☒ Apoyos
- Plataformas
- Traza aérea
- Traza subterránea

Accesos

- Camino existente en buen estado
- Campo a través

Información ambiental

- Corredores ecológicos esteparios
- Patrimonio cultural
- Vías pecuarias



Vista de la plataforma T-PAS156. No se puede acceder



Tramo 1: acceso por un camino en buen estado





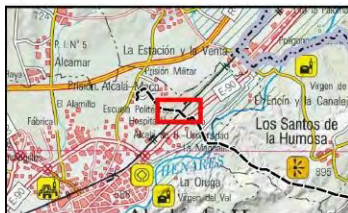
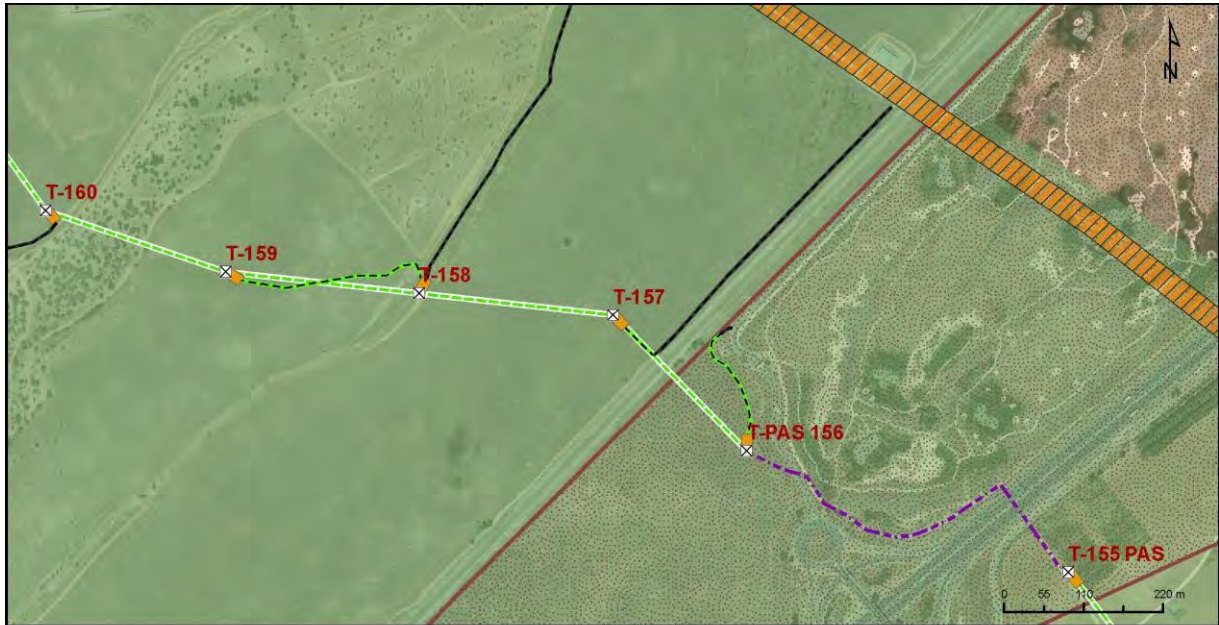
Acceso a finca El Encín Golf Hotel.

| Número de apoyo: | | T-157 | | LEAT Cisneros | |
|--|---------|---|------------|---------------------------------|----------|
| | | | | Tipo de acceso | Long (m) |
| Provincia: Madrid | | | | Nuevo a construir | - |
| Término municipal: Alcalá de Henares | | | | Camino existente en buen estado | 477,45 |
| Coord. UTM (ETRS 89 Huso 30): | | | | Campo a través | 54,43 |
| X: | 472605 | | | Tramo con actuación | - |
| Y: | 4485088 | | | Camino existente a acondicionar | - |
| Características técnicas | | <p>Acceso desde un camino existente en buen estado denominado C. El Escorial, que bordea un edificio de ENAGAS y atraviesa una VVPP, posteriormente se accede al apoyo campo a través de pastizales.</p> <p>La pendiente de acceso es nula.</p> <p>La pendiente de la plataforma es de 1 %.</p> | | | |
| Actuaciones a realizar en camino de acceso | | Movimiento de tierras | NO | | |
| | | Elementos a retirar/restituir | SI (Valla) | | |

Descripción de las principales afecciones (acceso y zona de trabajo/plataforma):

| |
|---|
| <p><u>Medio físico:</u></p> <p>Será necesaria la excavación de 25 m³ para la ejecución de las cimentaciones del apoyo.</p> |
| <p><u>Usos y vegetación:</u></p> <p>Se afectará a 375 m² de pastizal o cultivos herbáceos de secano, para la creación de la base del apoyo y la plataforma de trabajo.</p> |
| <p><u>Hábitats de Interés Comunitario:</u></p> <p>No se producirá afección a esta variable.</p> |
| <p><u>Fauna:</u></p> <p>Especies propias de hábitats periurbanos y agrícolas. Se localiza íntegramente sobre el Corredor Ecológico Oriental</p> |
| <p><u>Usos pecuarios y forestales:</u></p> <p>No se producirá afección a esta variable. Se accede a través de la VVPP Colada del Listén..</p> |
| <p><u>Otros:</u></p> |

Esquema de acceso al apoyo sobre ortofoto a escala 1: 8.000



Proyecto

- ⊗ Apoyos
- Plataformas
- Traza aérea
- Traza subterránea

Accesos

- Camino existente en buen estado
- Campo a través

Información ambiental

- Corredores ecológicos esteparios
- Patrimonio cultural
- Vías pecuarias



Vista ubicación Plataforma del Apoyo T-157



Tramo 1: acceso desde camino en buen estado



Tramo 2: acceso campo a través



Valla



Entrada a edificio de ENAGAS



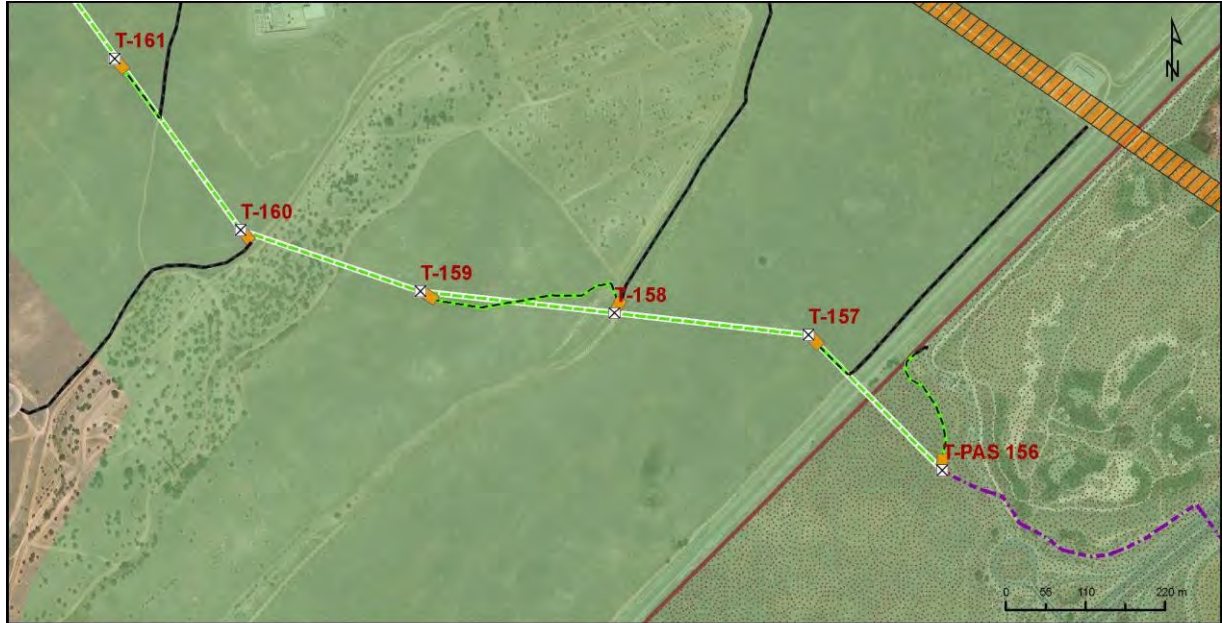
VV. PP

| Número de apoyo: | | T-158 | | LEAT Cisneros | |
|--|---------|---|----|---------------------------------|----------|
| | | | | Tipo de acceso | Long (m) |
| Provincia: Madrid | | | | Nuevo a construir | - |
| Término municipal: Alcalá de Henares | | | | Camino existente en buen estado | 609,76 |
| Coord. UTM (ETRS 89 Huso 30): | | | | Campo a través | - |
| X: | 472337 | | | Tramo con actuación | - |
| Y: | 4485118 | | | Camino existente a acondicionar | - |
| Características técnicas | | Acceso a través del Cam. El Escorial, por un camino en buen estado hasta la plataforma del apoyo. | | | |
| Actuaciones a realizar en camino de acceso | | Movimiento de tierras | NO | | |
| | | Elementos a retirar/restituir | NO | | |

Descripción de las principales afecciones (acceso y zona de trabajo/plataforma):

| |
|---|
| <p><u>Medio físico:</u></p> <p>Será necesaria la excavación de 25 m³ para la ejecución de las cimentaciones del apoyo.</p> |
| <p><u>Usos y vegetación:</u></p> <p>Se afectará a 350 m² de pastizal o cultivos herbáceos de secano, para la creación de la base del apoyo y la plataforma de trabajo.</p> |
| <p><u>Hábitats de Interés Comunitario:</u></p> <p>No se producirá afección a esta variable.</p> |
| <p><u>Fauna:</u></p> <p>Especies propias de hábitats periurbanos y agrícolas. Se localiza íntegramente sobre el Corredor Ecológico Oriental</p> |
| <p><u>Usos pecuarios y forestales:</u></p> <p>No se producirá afección a esta variable. Se accede a través de la VVPP Colada del Listén</p> |
| <p><u>Otros:</u></p> <p>El acceso puede hacer desde caminos en finca privada, en cualquier caso es un área restringida por la presencia cercana de la prisión de Alcalá-Meco.</p> <p>Existe un vallado.</p> |

Esquema de acceso al apoyo sobre ortofoto a escala 1: 8.000



Proyecto

- ⊗ Apoyos
- Plataformas
- Traza aérea
- Traza subterránea

Accesos

- Camino existente en buen estado
- - - Campo a través

Información ambiental

- Corredores ecológicos esteparias
- Patrimonio cultural
- Vías pecuarias



Vista Plataforma apoyo T-158



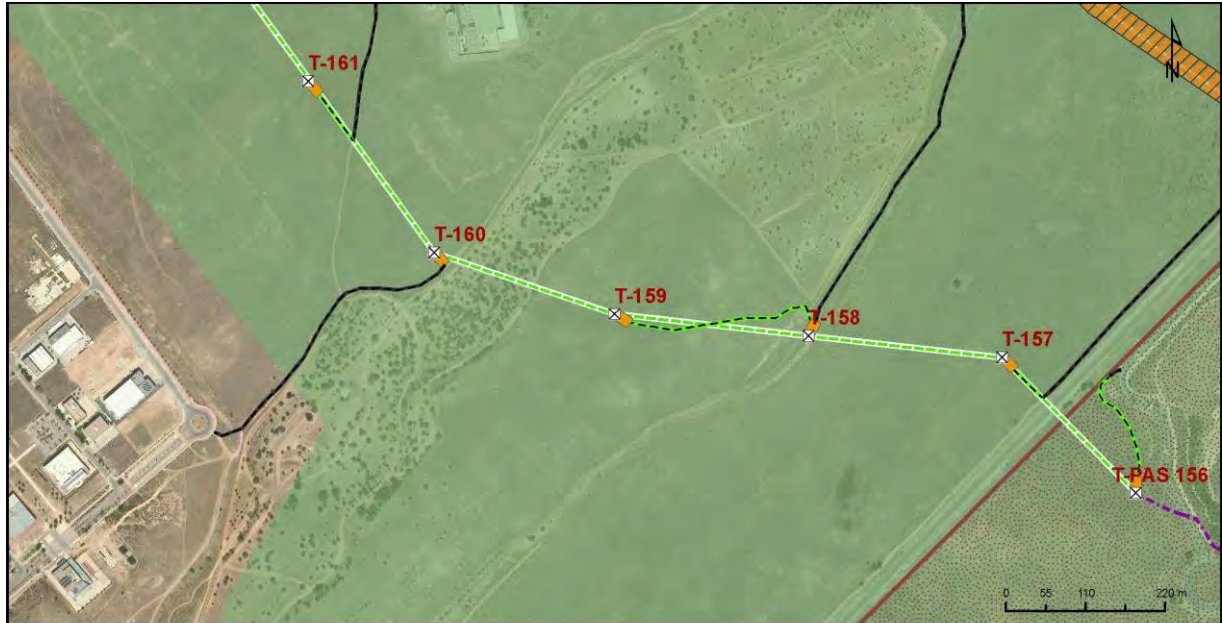
Acceso por camino existente en buen estado

| Número de apoyo: | | T-159 | | LEAT Cisneros | |
|--|---------|--|----|---------------------------------|----------|
| | | | | Tipo de acceso | Long (m) |
| Provincia: Madrid | | | | Nuevo a construir | - |
| Término municipal: Alcalá de Henares | | | | Camino existente en buen estado | - |
| Coord. UTM (ETRS 89 Huso 30): | | | | Campo a través | 268,80 |
| X: | 472069 | | | Tramo con actuación | - |
| Y: | 4485148 | | | Camino existente a acondicionar | - |
| Características técnicas | | Al apoyo T-159 se accede desde el apoyo T-158, campo a través de pastizales. | | | |
| Actuaciones a realizar en camino de acceso | | Movimiento de tierras | NO | | |
| | | Elementos a retirar/restituir | NO | | |

Descripción de las principales afecciones (acceso y zona de trabajo/plataforma):

| |
|---|
| <p><u>Medio físico:</u> Será necesaria la excavación de 25 m³ para la ejecución de las cimentaciones del apoyo.</p> |
| <p><u>Usos y vegetación:</u> Se afectará a 350 m² de pastizal, para la creación de la base del apoyo y la plataforma de trabajo.</p> |
| <p><u>Hábitats de Interés Comunitario:</u> No se producirá afección a esta variable.</p> |
| <p><u>Fauna:</u> Especies propias de hábitats periurbanos y agrícolas. Se localiza íntegramente sobre el Corredor Ecológico Oriental</p> |
| <p><u>Usos pecuarios y forestales:</u> No se producirá afección a esta variable.</p> |
| <p><u>Otros:</u> El acceso puede hacer desde caminos en finca privada, en cualquier caso es un área restringida por la presencia cercana de la prisión de Alcalá-Meco. Existe un vallado.</p> |

Esquema de acceso al apoyo sobre ortofoto a escala 1: 8.000



Proyecto

- ⊗ Apoyos
- Plataformas
- Traza aérea
- Traza subterránea

Accesos

- Camino existente en buen estado
- Campo a través

Información ambiental

- Corredores ecológicos esteparios
- Patrimonio cultural
- Vías pecuarias



Vista plataforma apoyo



Tramo 1: acceso camino existente en buen estado

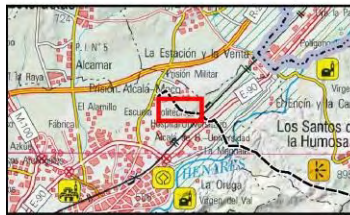
Tramo 2: acceso campo a través.

| Número de apoyo: | | LEAT Cisneros | |
|--|---------|---|----------|
| T-160 | | Tipo de acceso | Long (m) |
| Provincia: Madrid | | Nuevo a construir | - |
| Término municipal: Alcalá de Henares | | Camino existente en buen estado | 429,50 |
| Coord. UTM (ETRS 89 Huso 30): | | Campo a través | - |
| X: | 471820 | Tramo con actuación | - |
| Y: | 4485233 | Camino existente a acondicionar | - |
| Características técnicas | | Acceso desde la Av. Punto Com, por un camino existente en buen estado hasta la plataforma del apoyo | |
| Actuaciones a realizar en camino de acceso | | Movimiento de tierras | NO |
| | | Elementos a retirar/restituir | NO |

Descripción de las principales afecciones (acceso y zona de trabajo/plataforma):

| |
|---|
| <p><u>Medio físico:</u></p> <p>Será necesaria la excavación de 25 m³ para la ejecución de las cimentaciones del apoyo.</p> |
| <p><u>Usos y vegetación:</u></p> <p>Se afectará a 350 m² de pastizal, para la creación de la base del apoyo y la plataforma de trabajo.</p> |
| <p><u>Hábitats de Interés Comunitario:</u></p> <p>No se producirá afección a esta variable.</p> |
| <p><u>Fauna:</u></p> <p>Especies propias de hábitats periurbanos y agrícolas. Se localiza íntegramente sobre el Corredor Ecológico Oriental</p> |
| <p><u>Usos pecuarios y forestales:</u></p> <p>No se producirá afección a esta variable.</p> |
| <p><u>Otros:</u></p> <p>El acceso puede hacer desde caminos en finca privada, en cualquier caso es un área restringida por la presencia cercana de la prisión de Alcalá-Meco.</p> <p>Existe un vallado.</p> |

Esquema de acceso al apoyo sobre ortofoto a escala 1: 8.000



Proyecto

- ☒ Apoyos
- Plataformas
- Traza aérea
- Traza subterránea

Accesos

- Camino existente en buen estado
- Campo a través

Información ambiental

- Corredores ecológicos esteparios
- Patrimonio cultural
- Vías pecuarias



Acceso camino existente en buen estado



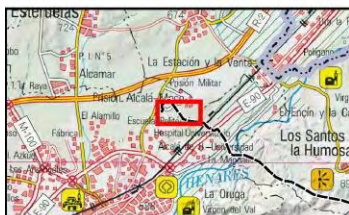
Vista plataforma apoyo T-160

| Número de apoyo: | | T-161 | | LEAT Cisneros | |
|--|---------|---|----|---------------------------------|----------|
| | | | | Tipo de acceso | Long (m) |
| Provincia: Madrid | | | | Nuevo a construir | - |
| Término municipal: Alcalá de Henares | | | | Camino existente en buen estado | 277,36 |
| Coord. UTM (ETRS 89 Huso 30): | | | | Campo a través | 78,67 |
| X: | 471646 | | | Tramo con actuación | - |
| Y: | 4485470 | | | Camino existente a acondicionar | - |
| Características técnicas | | Acceso desde el camino de acceso al Centro Penitenciario Alcalá-Meco, por un camino en buen estado, posteriormente campo a través pastizal. | | | |
| Actuaciones a realizar en camino de acceso | | Movimiento de tierras | NO | | |
| | | Elementos a retirar/restituir | NO | | |

Descripción de las principales afecciones (acceso y zona de trabajo/plataforma):

| |
|--|
| <p><u>Medio físico:</u> Será necesaria la excavación de 25 m³ para la ejecución de las cimentaciones del apoyo.</p> |
| <p><u>Usos y vegetación:</u> Se afectará a 350 m² de pastizal, para la creación de la base del apoyo y la plataforma de trabajo.</p> |
| <p><u>Hábitats de Interés Comunitario:</u> No se producirá afección a esta variable.</p> |
| <p><u>Fauna:</u> Especies propias de hábitats periurbanos y agrícolas. Se localiza íntegramente sobre el Corredor Ecológico Oriental</p> |
| <p><u>Usos pecuarios y forestales:</u> No se producirá afección a esta variable.</p> |
| <p><u>Otros:</u> El acceso se realiza desde la plataforma del apoyo T-160. Se puede optar por realizar el acceso desde caminos en finca privada, en cualquier caso es un área restringida por la presencia cercana de la prisión de Alcalá-Meco Existe un vallado.</p> |

Esquema de acceso al apoyo sobre ortofoto a escala 1: 8.000



Proyecto

- ⊗ Apoyos
- Plataformas
- Traza aérea
- Traza subterránea

Accesos

- Camino existente en buen estado
- Campo a través

Información ambiental

- ZEPA
- ZEC
- Corredores ecológicos esteparios
- Vías pecuarias



Vista plataforma apoyo T-161



Tramo 1: acceso por camino existente en buen estado



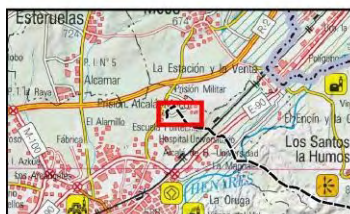
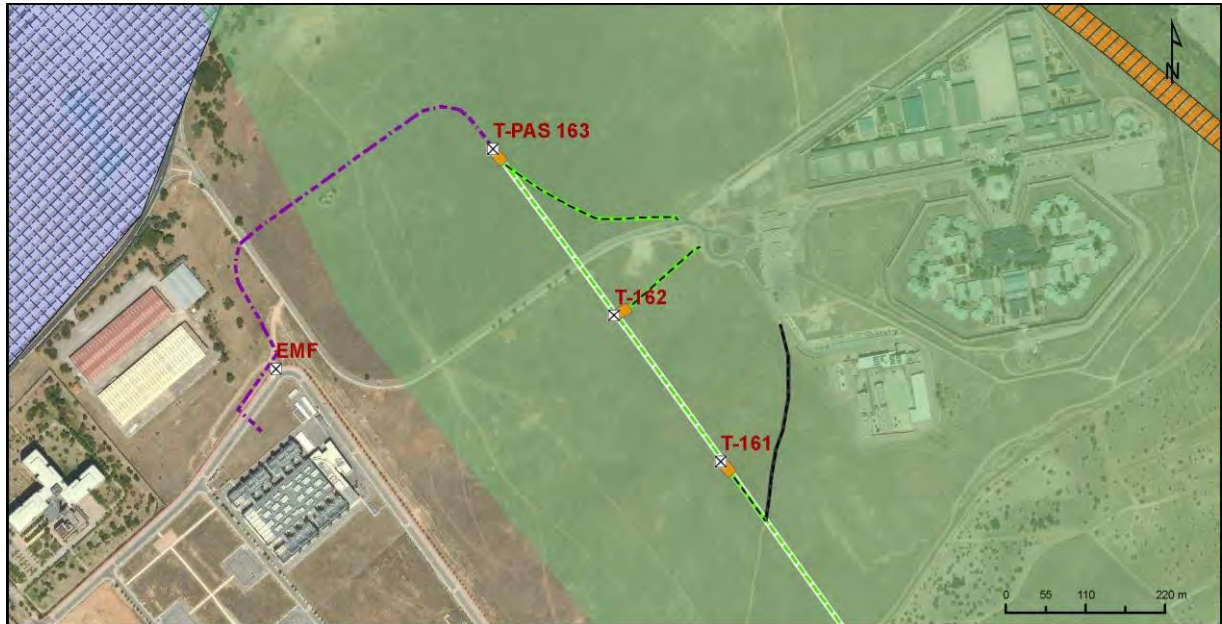
Tramo 2: acceso campo a través.

| Número de apoyo: | | T-162 | | LEAT Cisneros | |
|--|---------|--|----|---------------------------------|----------|
| | | | | Tipo de acceso | Long (m) |
| Provincia: Madrid | | | | Nuevo a construir | - |
| Término municipal: Alcalá de Henares | | | | Camino existente en buen estado | - |
| Coord. UTM (ETRS 89 Huso 30): | | | | Campo a través | 128,86 |
| X: | 471499 | | | Tramo con actuación | - |
| Y: | 4485672 | | | Camino existente a acondicionar | - |
| Características técnicas | | Acceso desde el camino de acceso al Centro Penitenciario Alcalá-Meco, se accede al apoyo campo a través de pastizales. | | | |
| Actuaciones a realizar en camino de acceso | | Movimiento de tierras | NO | | |
| | | Elementos a retirar/restituir | NO | | |

Descripción de las principales afecciones (acceso y zona de trabajo/plataforma):

| |
|---|
| <p><u>Medio físico:</u> Será necesaria la excavación de 25 m³ para la ejecución de las cimentaciones del apoyo.</p> |
| <p><u>Usos y vegetación:</u> Se afectará a 350 m² de pastizal, para la creación de la base del apoyo y la plataforma de trabajo.</p> |
| <p><u>Hábitats de Interés Comunitario:</u> No se producirá afección a esta variable.</p> |
| <p><u>Fauna:</u> Especies propias de hábitats periurbanos y agrícolas. Se localiza íntegramente sobre el Corredor Ecológico Oriental</p> |
| <p><u>Usos pecuarios y forestales:</u> No se producirá afección a esta variable.</p> |
| <p><u>Otros:</u> El acceso se realiza desde la Ctra. Alcalá-Meco Existe un vallado.</p> |

Esquema de acceso al apoyo sobre ortofoto a escala 1: 8.000



Proyecto

- ☒ Apoyos
- Plataformas
- Traza aérea
- Traza subterránea

Accesos

- Camino existente en buen estado
- Campo a través

Información ambiental

- ZEPA
- ZEC
- Corredores ecológicos esteparios
- Vías pecuarias



Vista plataforma apoyo T-162

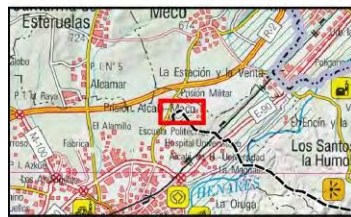
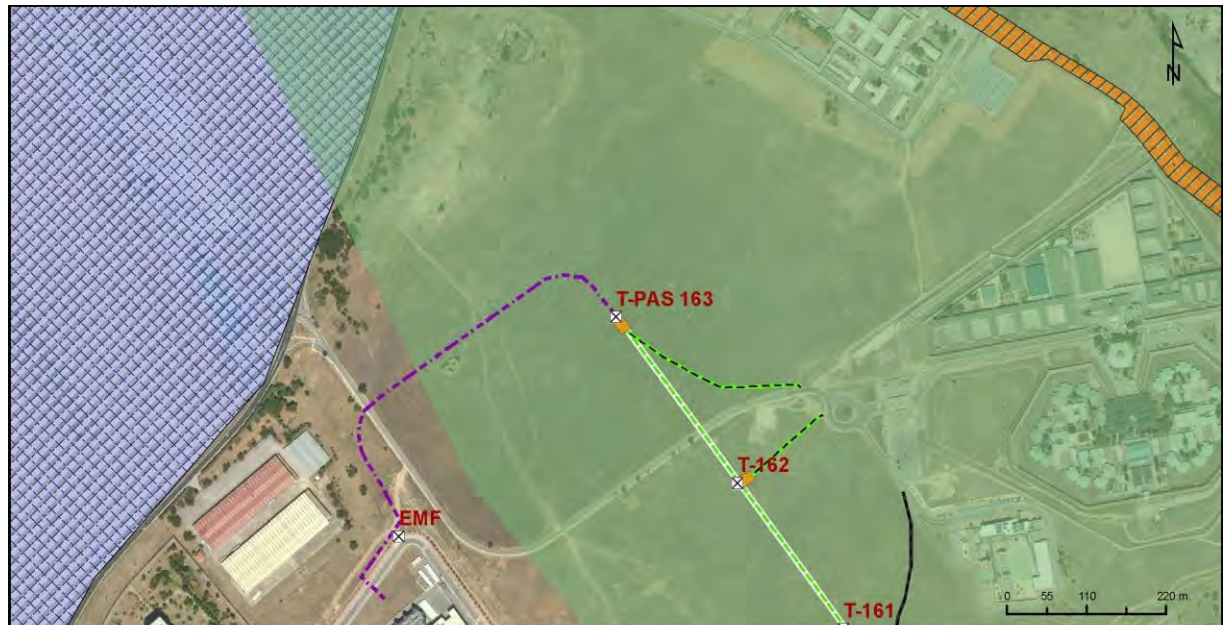


| Número de apoyo: | T-PAS 163 | LEAT Cisneros | |
|--|-----------|---|----------|
| | | Tipo de acceso | Long (m) |
| Provincia: Madrid | | Nuevo a construir | - |
| Término municipal: Alcalá de Henares | | Camino existente en buen estado | - |
| Coord. UTM (ETRS 89 Huso 30): | | Campo a través | 264,33 |
| X: | 471331 | Tramo con actuación | - |
| Y: | 4485902 | Camino existente a acondicionar | - |
| Características técnicas | | Acceso desde el camino de acceso al Centro Penitenciario Alcalá-Meco, campo a través de pastizal. | |
| Actuaciones a realizar en camino de acceso | | Movimiento de tierras | NO |
| | | Elementos a retirar/restituir | SI |

Descripción de las principales afecciones (acceso y zona de trabajo/plataforma):

| |
|--|
| <p><u>Medio físico:</u> Será necesaria la excavación de 25 m³ para la ejecución de las cimentaciones del apoyo.</p> |
| <p><u>Usos y vegetación:</u> Se afectará a 350 m² cultivos herbáceos de secano, para la creación de la base del apoyo y la plataforma de trabajo.</p> |
| <p><u>Hábitats de Interés Comunitario:</u> No se producirá afección a esta variable.</p> |
| <p><u>Fauna:</u> Especies propias de hábitats periurbanos y agrícolas. Se localiza íntegramente sobre el Corredor Ecológico Oriental</p> |
| <p><u>Usos pecuarios y forestales:</u> No se producirá afección a esta variable.</p> |
| <p><u>Otros:</u> Existe un vallado periférico de espinos. Traza subterránea cruza un corredor ecológico de aves esteparias.</p> |
| |

Esquema de acceso al apoyo sobre ortofoto a escala 1: 8.000



Proyecto

- ⊗ Apoyos
- Plataformas
- Traza aérea
- Traza subterránea

Accesos

- Camino existente en buen estado
- Campo a través

Información ambiental

- ZEPA
- ZEC
- Corredores ecológicos esteparios
- Vías pecuarias



Vista plataforma apoyo T-PASS 163



Acceso campo a través



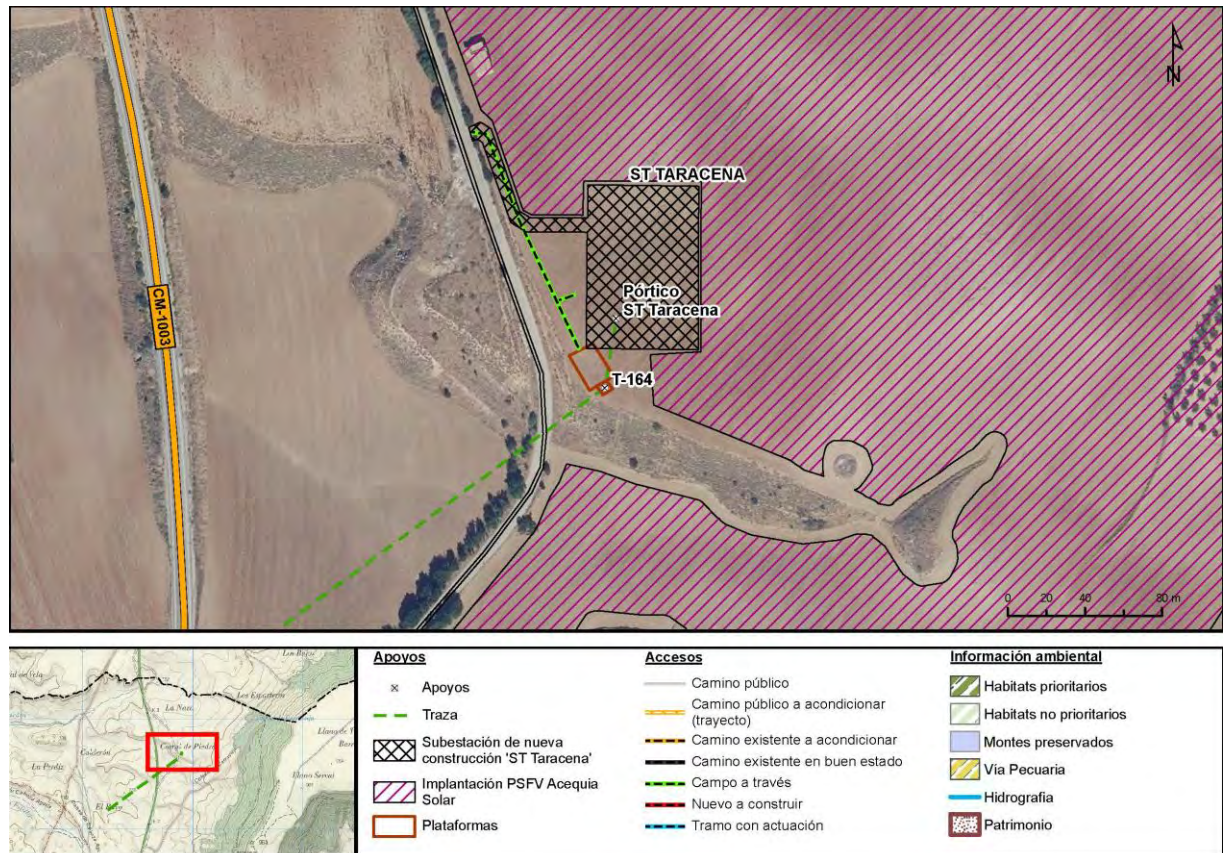
Vallado de espinos.

| Número de apoyo: | Pórtico SET Taracena | L/ E-S ST Taracena | |
|--|-------------------------------|---|----------|
| | | Tipo de acceso | Long (m) |
| Provincia: Guadalajara | | Nuevo a construir | - |
| Término municipal: Guadalajara | | Camino existente en buen estado | - |
| Coord. UTM (ETRS 89 Huso 30): | | Campo a través | 9,88 |
| Coordenada X: | 489903,91 | Tramo con actuación | - |
| Coordenada Y: | 4503703,15 | Camino existente a acondicionar | - |
| Características técnicas | | Se accede a la SET Taracena campo a través por zona agrícola y prados artificiales, sin formación arbolada. | |
| Actuaciones a realizar en camino de acceso | Movimiento de tierras | NO | |
| | Elementos a retirar/restituir | NO | |

Descripción de las principales afecciones (acceso y zona de trabajo/plataforma):

| |
|--|
| <p><u>Medio físico:</u></p> <p>Será necesaria la excavación de 25 m³ para la ejecución de las cimentaciones del apoyo.</p> |
| <p><u>Usos y vegetación:</u></p> <p>Se afectará a 350 m² de cultivos herbáceos de secano, para la creación de la base del apoyo y la plataforma de trabajo.</p> |
| <p><u>Hábitats de Interés Comunitario:</u></p> <p>No se producirá afección a esta variable.</p> |
| <p><u>Fauna:</u></p> <p>Especies propias de hábitats forestales abiertos y agrícolas. Área de campeo de rapaces.</p> |
| <p><u>Usos pecuarios y forestales:</u></p> <p>No se afectará a esta variable, el uso del suelo es cultivos.</p> |
| <p><u>Otros:</u></p> |

Esquema de acceso al apoyo sobre ortofoto a escala 1: 3.000:



Vista del acceso y la parcela donde se localiza la SET Taracena

| Número de apoyo: | | T-162 | | L/ E-S ST Taracena | |
|--|------------|--|----|---------------------------------|----------|
| | | | | Tipo de acceso | Long (m) |
| Provincia: Guadalajara | | | | Nuevo a construir | - |
| Término municipal: Guadalajara | | | | Camino existente en buen estado | - |
| Coord. UTM (ETRS 89 Huso 30): | | | | Campo a través | 200,11 |
| Coordenada X: | 489428,18 | | | Tramo con actuación | - |
| Coordenada Y: | 4503320,10 | | | Camino existente a acondicionar | - |
| Características técnicas | | Se accede al apoyo T-162 campo a través por zona agrícola y prados artificiales, sin formación arbolada. | | | |
| Actuaciones a realizar en camino de acceso | | Movimiento de tierras | NO | | |
| | | Elementos a retirar/restituir | NO | | |

Descripción de las principales afecciones (acceso y zona de trabajo/plataforma):

| |
|---|
| <p><u>Medio físico:</u></p> <p>Será necesaria la excavación de 25 m³ para la ejecución de las cimentaciones del apoyo.</p> |
| <p><u>Usos y vegetación:</u></p> <p>Se afectará a 350 m² cultivos herbáceos de secano, para la creación de la base del apoyo y la plataforma de trabajo.</p> |
| <p><u>Hábitats de Interés Comunitario:</u></p> <p>No se producirá afección a esta variable.</p> |
| <p><u>Fauna:</u></p> <p>Especies propias de hábitats agrícolas y forestales abiertos. Área de campeo de rapaces.</p> |
| <p><u>Usos pecuarios y forestales:</u></p> <p>No se producirá afección a esta variable.</p> |
| <p><u>Otros:</u></p> |

Esquema de acceso al apoyo sobre ortofoto a escala 1: 3.000:



Apoyos

- × Apoyos
- Traza
- Subestación de nueva construcción 'ST Taracena'
- Implantación PSFV Acequia Solar
- Plataformas

Accesos

- Camino público
- Camino público a acondicionar (trayecto)
- Camino existente a acondicionar
- Camino existente en buen estado
- Campo a través
- Nuevo a construir
- Tramo con actuación

Información ambiental

- Habitats prioritarios
- Habitats no prioritarios
- Montes preservados
- Via Pecuaria
- Hidrografía
- Patrimonio



Vista del acceso y la parcela donde se localiza apoyo T-162

| Número de apoyo: | | T-163 | | L/ E-S ST Taracena | |
|---|------------|--|----|---------------------------------|----------|
| | | | | Tipo de acceso | Long (m) |
| Provincia: Guadalajara | | | | Nuevo a construir | - |
| Término municipal: Guadalajara | | | | Camino existente en buen estado | - |
| Coord. UTM (ETRS 89 Huso 30): | | | | Campo a través | 151,62 |
| Coordenada X: | 489652,37 | | | Tramo con actuación | - |
| Coordenada Y: | 4503485,77 | | | Camino existente a acondicionar | - |
| Características técnicas | | Se accede al apoyo T-163 campo a través por zona agrícola y prados artificiales, sin formación arbolada. | | | |
| Actuaciones a realizar en camino de acceso | | Movimiento de tierras | NO | | |
| | | Elementos a retirar/restituir | NO | | |

Descripción de las principales afecciones (acceso y zona de trabajo/plataforma):

| |
|--|
| <p><u>Medio físico:</u></p> <p>Será necesaria la excavación de 25 m³ para la ejecución de las cimentaciones del apoyo.</p> |
| <p><u>Usos y vegetación:</u></p> <p>Se afectará a 350 m² de superficie de cultivos herbáceos de secano, para la creación de la base del apoyo y la plataforma de trabajo.</p> |
| <p><u>Hábitats de Interés Comunitario:</u></p> <p>No se producirá afección a esta variable.</p> |
| <p><u>Fauna:</u></p> <p>Especies propias de hábitats agrícolas.</p> |
| <p><u>Usos pecuarios y forestales:</u></p> <p>No se producirá afección a esta variable.</p> |
| <p><u>Otros:</u></p> <p>El vano T-163 / T-164 cruza la carretera CM-1003.</p> |

Esquema de acceso al apoyo sobre ortofoto a escala 1: 3.000:



Apoyos

- × Apoyos
- Traza
- Subestación de nueva construcción 'ST Taracena'
- Implantación PSFV Acequia Solar
- Plataformas

Accesos

- Camino público
- Camino público a acondicionar (trayecto)
- Camino existente a acondicionar
- Camino existente en buen estado
- Campo a través
- Nuevo a construir
- Tramo con actuación

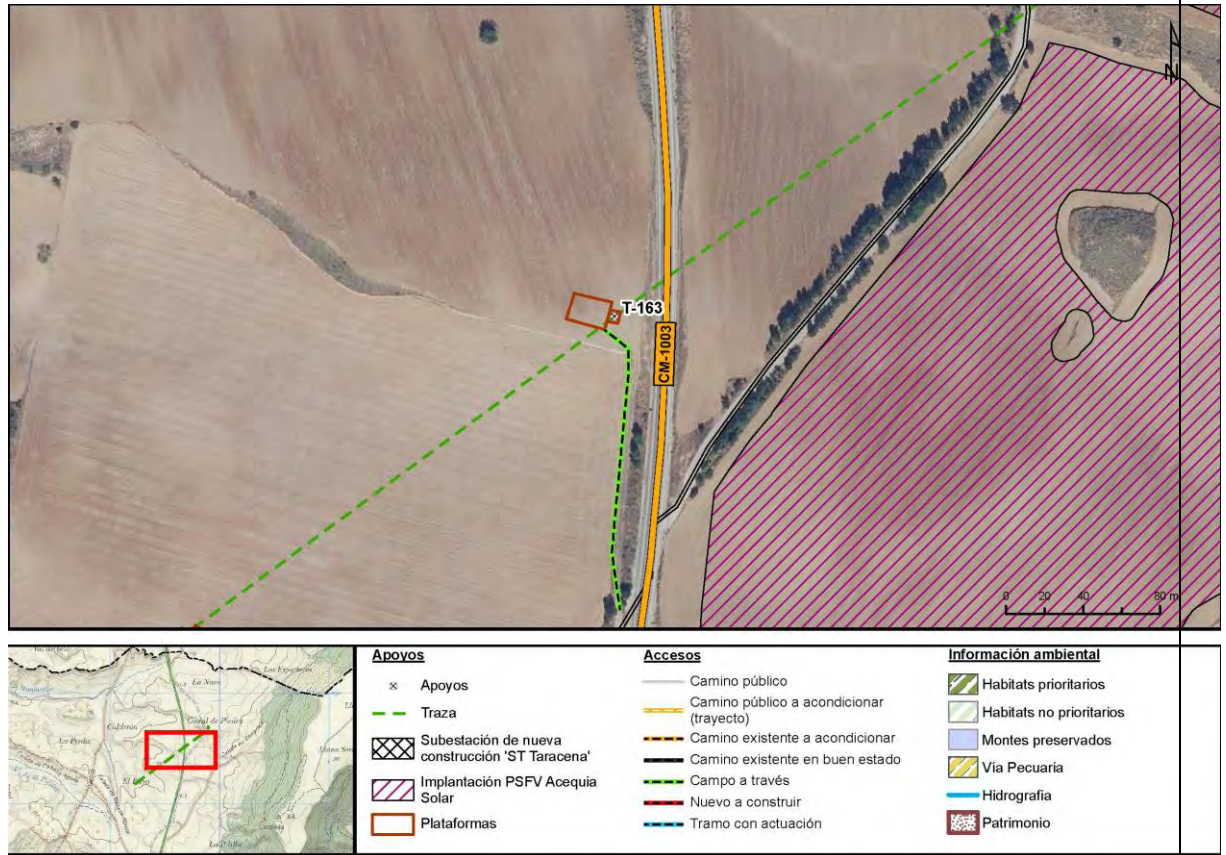
Información ambiental

- Habitats prioritarios
- Habitats no prioritarios
- Montes preservados
- Via Pecuaria
- Hidrografía
- Patrimonio



Vista del acceso y la parcela donde se localiza apoyo T-163

Esquema de acceso al apoyo sobre ortofoto a escala 1: 3.000:



Vista del acceso y la parcela donde se localiza apoyo T-163

| Número de apoyo: | | T-164 | | L/ E-S ST Taracena | |
|---|------------|---|----|---------------------------------|----------|
| | | | | Tipo de acceso | Long (m) |
| Provincia: Guadalajara | | | | Nuevo a construir | - |
| Término municipal: Guadalajara | | | | Camino existente en buen estado | - |
| Coord. UTM (ETRS 89 Huso 30): | | | | Campo a través | 130,45 |
| Coordenada X: | 489897,88 | | | Tramo con actuación | - |
| Coordenada Y: | 4503667,20 | | | Camino existente a acondicionar | - |
| Características técnicas | | Se accede al apoyo T-164 campo através por zona agrícola y prados artificiales, sin formación arbolada. | | | |
| Actuaciones a realizar en camino de acceso | | Movimiento de tierras | NO | | |
| | | Elementos a retirar/restituir | NO | | |

Descripción de las principales afecciones (acceso y zona de trabajo/plataforma):

| |
|--|
| <p><u>Medio físico:</u></p> <p>Será necesaria la excavación de 25 m³ para la ejecución de las cimentaciones del apoyo.</p> |
| <p><u>Usos y vegetación:</u></p> <p>Se afectará a 350 m² de superficie de cultivos herbáceos de secano, para la creación de la base del apoyo y la plataforma de trabajo.</p> |
| <p><u>Hábitats de Interés Comunitario:</u></p> <p>No se producirá afección a esta variable.</p> |
| <p><u>Fauna:</u></p> <p>Especies de hábitats agrícolas y forestales abiertos.</p> |
| <p><u>Usos pecuarios y forestales:</u></p> <p>No se producirá afección a esta variable.</p> |
| <p><u>Otros:</u></p> <p>El vano T-163 / T-164 cruza la carretera CM-1003.</p> |

Esquema de acceso al apoyo sobre ortofoto a escala 1: 3.000:



Apoyos

- × Apoyos
- Traza
- ▨ Subestación de nueva construcción 'ST Taracena'
- ▨ Implantación PSFV Acequia Solar
- ▭ Plataformas

Accesos

- Camino público
- Camino público a acondicionar (trayecto)
- Camino existente a acondicionar
- Camino existente en buen estado
- Campo a través
- Nuevo a construir
- Tramo con actuación

Información ambiental

- ▨ Habitats prioritarios
- ▨ Habitats no prioritarios
- ▨ Montes preservados
- ▨ Via Pecuaria
- ▨ Hidrografia
- ▨ Patrimonio



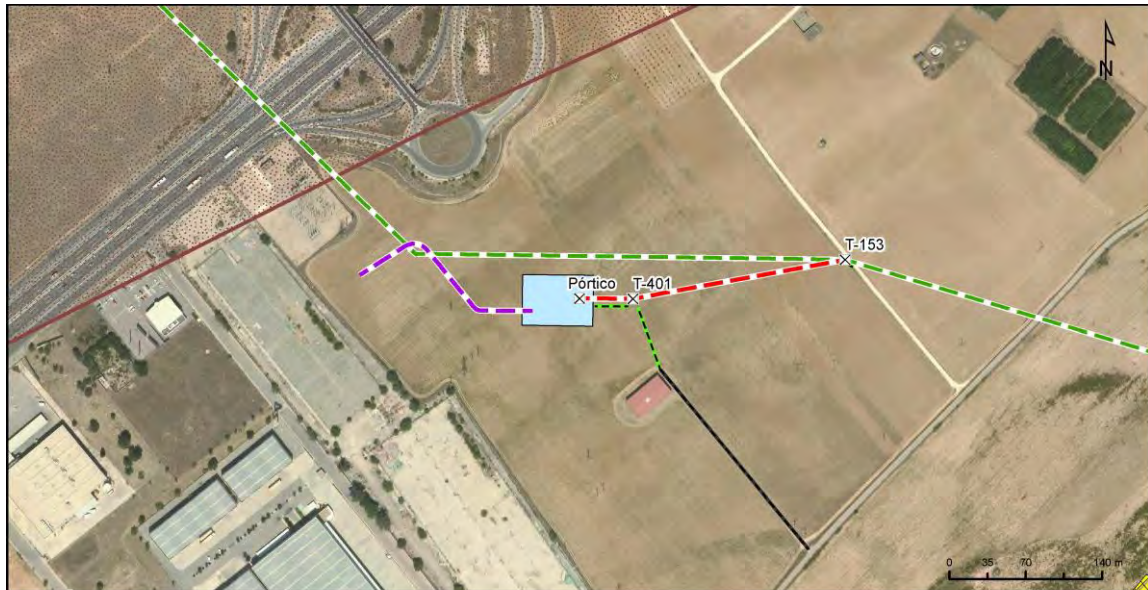
Vista del acceso y la parcela donde se localiza apoyo T-164





| Número de apoyo: | | PÓRTICO SUBESTACIÓN EMF | LEAT Cisneros | |
|--|------------|---|----------------|----------|
| | | | Tipo de acceso | Long (m) |
| Provincia: Madrid | | Nuevo a construir | - | |
| Término municipal: Alcalá de Henares | | Camino existente en buen estado | - | |
| Coord. UTM (ETRS 89 Huso 30): | | Campo a través | 30,77 m | |
| X: | 473175,5 | Tramo con actuación | - | |
| Y: | 4484429,41 | Camino existente a acondicionar | - | |
| Características técnicas | | Se accede al apoyo a través del apoyo T-401 en un terreno agrícola La pendiente de acceso es nula. La pendiente de la plataforma es de 1 %. | | |
| Actuaciones a realizar en camino de acceso | | Movimiento de tierras | NO | |
| | | Elementos a retirar/restituir | NO | |








Descripción de las principales afecciones (acceso y zona de trabajo/plataforma):



| |
|--|
| <p><u>Medio físico:</u> Será necesaria la excavación de 25 m³ para la ejecución de las cimentaciones del apoyo.</p> |
| <p><u>Usos y vegetación:</u> Se afectará a 350 m² cultivos herbáceos de secano, para la creación de la base del apoyo y la plataforma de trabajo.</p> |
| <p><u>Hábitats de Interés Comunitario:</u> No se producirá afección a esta variable.</p> |
| <p><u>Fauna:</u> Especies propias de hábitats periurbanos y agrícolas.</p> |
| <p><u>Usos pecuarios y forestales:</u> No se producirá afección a esta variable.</p> |
| <p><u>Otros:</u> El acceso se realiza desde la plataforma del apoyo T-401</p> |

Esquema de acceso al apoyo sobre ortofoto a escala 1: 5.000



- Apoyos**
-  Subestación de nueva construcción
 -  L/220 kV ES SE Cisneros
 - LAAT Alcalá II - EMF**
 -  Tramo aéreo
 -  Tramo soterrado

- Accesos**
-  Camino público
 -  Camino público a acondicionar (trayecto)
 -  Camino existente a acondicionar
 -  Camino existente en buen estado
 -  Campo a través
 -  Nuevo a construir
 -  Tramo con actuación

- Información ambiental**
-  patri_poligonos
 -  Inundabilidad q500



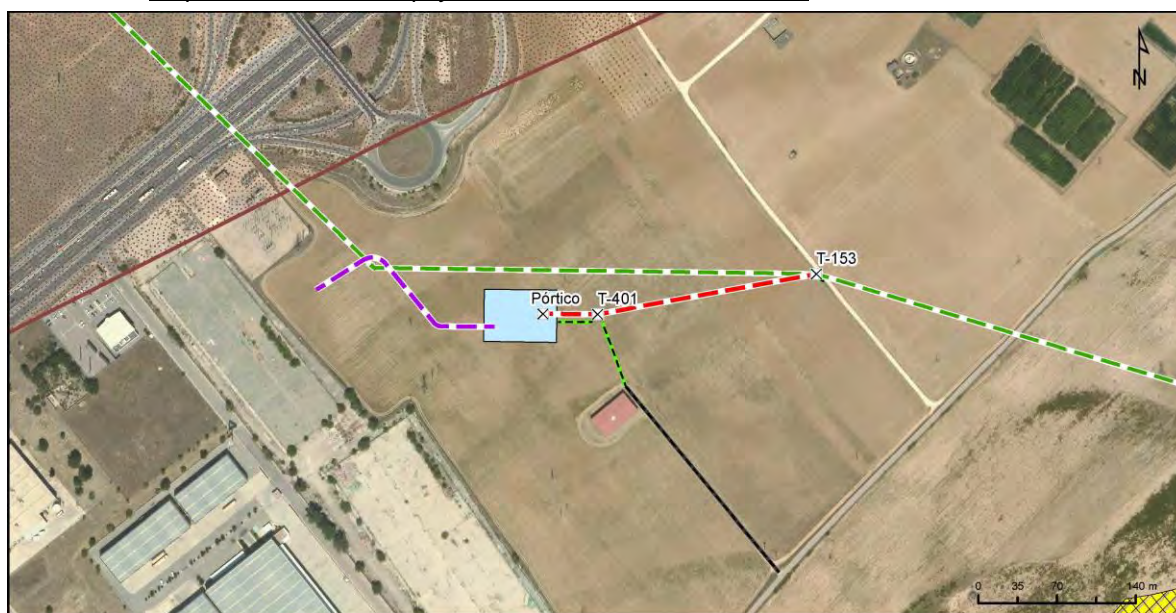
Vista del acceso y la parcela donde se localiza el Pórtico Subestación EMF y el apoyo T-401

| Número de apoyo: | | T-401 | | LEAT Cisneros | |
|--|-----------|---|----|---------------------------------|----------|
| | | | | Tipo de acceso | Long (m) |
| Provincia: Madrid | | | | Nuevo a construir | - |
| Término municipal: Alcalá de Henares | | | | Camino existente en buen estado | 214,44 |
| Coord. UTM (ETRS 89 Huso 30): | | | | Campo a través | 60,03 |
| X: | 473224,19 | | | Tramo con actuación | - |
| Y: | 4484429,1 | | | Camino existente a acondicionar | - |
| Características técnicas | | <p>Se accede al apoyo directamente por un camino en buen estado.</p> <p>La pendiente de acceso es nula.</p> <p>La pendiente de la plataforma es de 1 %.</p> | | | |
| Actuaciones a realizar en camino de acceso | | Movimiento de tierras | NO | | |
| | | Elementos a retirar/restituir | NO | | |





Descripción de las principales afecciones (acceso y zona de trabajo/plataforma):

| |
|---|
| <p><u>Medio físico:</u></p> <p>Será necesaria la excavación de 25 m³ para la ejecución de las cimentaciones del apoyo.</p> |
| <p><u>Usos y vegetación:</u></p> <p>Se afectará a 350 m² de cultivos herbáceos de secano, para la creación de la base del apoyo y la plataforma de trabajo.</p> |
| <p><u>Hábitats de Interés Comunitario:</u></p> <p>No se producirá afección a esta variable.</p> |
| <p><u>Fauna:</u></p> <p>Especies propias de hábitats periurbanos y agrícolas.</p> |
| <p><u>Usos pecuarios y forestales:</u></p> <p>No se producirá afección a esta variable.</p> |
| <p><u>Otros:</u></p> <p>Acceso directamente desde un camino que bordea el polígono industrial El Encín (Camino de los Afligidos). El acceso se realiza a través de un camino en buen estado de propiedad privada (existe una cancela y un vallado para el acceso a este camino) y posteriormente se circula campo a través.</p> <p>Existe un vallado.</p> <p>A partir de este pórtico transcurre un tramo soterrado hasta llegar a la subestación de Alcalá</p> |

Esquema de acceso al apoyo sobre ortofoto a escala 1: 5.000



Apoyos

-  Subestación de nueva construcción
-  L/220 kV ES SE Cisneros
- LAAT Alcalá II - EMF**
-  Tramo aéreo
-  Tramo soterrado

Accesos

-  Camino público
-  Camino público a acondicionar (trayecto)
-  Camino existente a acondicionar
-  Camino existente en buen estado
-  Campo a través
-  Nuevo a construir
-  Tramo con actuación

Información ambiental

-  patri_poligonos
-  Inundabilidad q500



Vista del acceso y la parcela donde se localiza el Pórtico Subestación EMF y el apoyo T-401

| Número de apoyo: | | T-153 | | LEAT Cisneros | |
|--|------------|--|----|---------------------------------|----------|
| | | | | Tipo de acceso | Long (m) |
| Provincia: Madrid | | | | Nuevo a construir | - |
| Término municipal: Alcalá de Henares | | | | Camino existente en buen estado | - |
| Coord. UTM (ETRS 89 Huso 30): | | | | Campo a través | 7 |
| X: | 473418,47 | | | Tramo con actuación | - |
| Y: | 4484464,89 | | | Camino existente a acondicionar | - |
| Características técnicas | | Se accede al apoyo directamente por un camino en buen estado. La pendiente de acceso es nula. La pendiente de la plataforma es de 0 %. | | | |
| Actuaciones a realizar en camino de acceso | | Movimiento de tierras | NO | | |
| | | Elementos a retirar/restituir | NO | | |





Descripción de las principales afecciones (acceso y zona de trabajo/plataforma):

| |
|--|
| <p><u>Medio físico:</u> Será necesaria la excavación de 25 m³ para la ejecución de las cimentaciones del apoyo.</p> |
| <p><u>Usos y vegetación:</u> Se afectará a 350 m² de pastizal o cultivos herbáceos de secano, para la creación de la base del apoyo y la plataforma de trabajo.</p> |
| <p><u>Hábitats de Interés Comunitario:</u> No se producirá afección a esta variable.</p> |
| <p><u>Fauna:</u> Especies propias de hábitats periurbanos y agrícolas.</p> |
| <p><u>Usos pecuarios y forestales:</u> No se producirá afección a esta variable.</p> |
| <p><u>Otros:</u> Por el vano T-152 / T-153 pasa una línea eléctrica de 100 – 150 kV de tensión. Acceso directamente desde camino privado, en buen estado, que entra desde la carretera que rodea el polígono industrial El Encín (Camino de los Santos), entre éste y el río Henares. Este acceso pertenece a la LEAT del proyecto Cisneros.</p> |








Esquema de acceso al apoyo sobre ortofoto a escala 1: 5.000



Apoyos

-  Subestación de nueva construcción
-  L/220 kV ES SE Cisneros
- LAAT Alcalá II - EMF**
-  Tramo aéreo
-  Tramo soterrado

Accesos

-  Camino público
-  Camino público a acondicionar (trayecto)
-  Camino existente a acondicionar
-  Camino existente en buen estado
-  Campo a través
-  Nuevo a construir
-  Tramo con actuación

Información ambiental

-  Vías pecuarias
-  patri_poligonos
-  zec
-  Cauces
-  Inundabilidad q100
-  Inundabilidad q500
-  HICs No prioritarios



Vista del acceso y la parcela donde se localiza el apoyo T-153